



Vuosikertomus 2016–2017

Porvoon kansallinen kaupunkipuisto
17.10.2017

Sisältö


1 Johdanto	2
2 Porvoon kansallisen kaupunkipuiston hoito- ja käyttösuunnitelma.....	2
3 Tutkimustyö.....	2
4 Kaavoitus	3
4.1 Suunnitteluhankkeet	3
5 Virkistysalueiden rakentaminen ja kunnostus	3
5.1 Itäisen jokirannan rantapromenadi, kioskit ja kiveystyöt	3
5.2 Kokonniemen paviljonki ja kaivorakennus kunnostettiin	4
5.3 Linnamäen ja Pikkulinnamäen maisemanhoito aloitettiin	4
5.4 Maisemanhoitoa Sikosaaren laitumilla, Aunelanmäellä, Näsinmäellä sekä Vanhassa Porvoossa	5
5.5 Reittien rakentaminen.....	5
6 Osallistaminen ja vuosipäivät	6
6.1 Osallistaminen	6
6.2 Vuosipäivät 2016 ja 2017.....	7
7 Viestintä 2017	8
7.1 Tiedotteet ja uutiset	8
7.1.1 Tiedotteet tammi-lokakuu 2017.....	8
7.1.2 Tiedotteet vuonna 2016	8
7.1.3 Esimerkkejä median itse esille nostamista aiheista.....	9
7.2 Facebook ja Instagram	9
7.3 Kansallisen kaupunkipuiston verkkosivut	10
8 Matkailu ja markkinointi	11
8.1 Yhteistyö muiden kansallisten kaupunkipuistojen kanssa	11

1 Johdanto

Porvoon kansallisen kaupunkipuiston vuosikertomuksessa tuodaan esille, miten Porvoon kaupunki on kehittänyt kansallista kaupunkipuistoa viimeisten kahden vuoden aikana 2016–2017. Kertomus on laadittu lokakuussa 2017. Kehittämiseen kuuluvat alueen tunnetuksi tekeminen, julkinen keskustelu ajankohtaisista rakentamisen ja hoidon kohteista sekä alueella tapahtuva viheralueiden ja puistojen rakentaminen, kunnostus ja hoitotyö.

Vuosikertomuksessa esitellään aluksi koko aluetta koskeva suunnittelu ja tutkimus. Niiden jälkeen esitellään alueella tehty viherrakentaminen ja maisemanhoito. Sen jälkeen kuvataan yleisötyöhön liittyvät toiminnot: kuntalaisten osallistaminen, vuosipäivien vietto, viestintä, matkailu ja markkinointi. Lopuksi kerrotaan, miten Suomen kansallisten kaupunkipuistojen verkosto on yhdessä alkanut rakentaa näkyvyyttä alueilleen. Kaupungin lisäksi monet yksityiset toimijat ja järjestöt järjestävät kansallisen kaupunkipuiston alueella palveluita, toimintaa ja tapahtumia. Tässä vuosikertomuksessa esitellään kuitenkin vain kaupungin toimenpiteitä alueella ja sitä, miten kaupunki luo puitteita alueen käytölle.

2 Porvoon kansallisen kaupunkipuiston hoito- ja käyttösuunnitelma



Tärkein koko aluetta koskeva suunnitelma on lakisääteinen hoito- ja käyttösuunnitelma. Sen laadinta alkoi kaikille avoimella internetkyselyllä, joka järjestettiin 1.7.–15.8.2016. Vastauksia ulkoilumaastojen kehittämisestä kansallisen kaupunkipuiston alueella saatiin 173 ja kohteille yhteensä 327 ehdotusta. Niiden lisäksi käytössä olivat Jokirantoja koskeneen kyselyn 286 vastausta, ja niissä esitetyt lukuisat ideat vuodelta 2015.

Asukkaiden osallistamisen lisäksi hoito- ja käyttösuunnitelman laadintaa tehtiin laajassa vuorovaikutuksessa maanomistajien ja viranomaisten kanssa. Vastausten ja perustamissopimuksessa määriteltyjen alueiden arvojen pohjalta laadittiin hoito- ja käyttösuunnitelman luonnos, joka oli nähtävillä 15.5.–15.8.2017 Porvoon kaupungin internetpalvelussa. Luonnoksesta saatiin 20 mielipidettä, joista 19 tukee luonnoksen sisältöä. Suunnitelma on tarkoitus valmistella vuoden 2017 loppuun mennessä ja esittää ympäristöministeriölle hyväksyttäväksi vuoden 2018 alussa.

3 Tutkimustyö

Vanhan Porvoon alueella selvitettiin puuston kehitystä ja nykytilaa. Asukkaiden mielipiteitä pihapuista selvitettiin internetkyselyllä. Raportti ”Puusto Vanhan Porvoon kaupunkikuvassa 1800-luvulta vuoteen 2016” on julkaistu Porvoon kansallisen kaupunkipuiston internetsivuilla www.porvoo.fi/porvoon-kansallinen-kaupunkipuisto (Raportteja ja luontoselvityksiä).

Ruskiksen ja Stensbölenlahden pesimälinnuston seurantaselvitys tilattiin Ympäristösuunnittelu Enviro Oy:ltä. Raportti valmistuu vuoden 2017 lopulla.

4 Kaavoitus

Keskustassa on käynnissä neljä asemakaavatyötä, joiden alueesta osa kuuluu kansalliseen kaupunkipuistoon:

1. Vanhan rautatieaseman seudun kaavatyö on käynnistymässä.
2. Näsin mäen asemakaavassa tutkitaan hautausmaan laajentamista, rakentamista Mannerheiminväylän varteen ja Näsin kartanon miljöön säilyttämistä.
3. Länsirannan taiteen ja vapaa-ajan rannan asemakaava koskee jokirantaa Aleksanterinkadun sillan eteläpuolella ja Kokonniemen laskettelukeskusta. Kaavaluonnos oli nähtävillä joulukuussa 2015, mutta valmistelu jäi odottelemaan vierasvenesataman konseptisuunnitelman ja alueratkaisun valmistumista. Tavoitteena on saada kaavaehdotus nähtäville vuoden 2017 lopussa.
4. Keskeisten alueiden osayleiskaavan uudistamisen ohjelmointi käynnistetään vuoden 2017 aikana.

4.1 Suunnitteluhankkeet

Vierasvenesatama siirretään itärannalta Länsirannalle Wileniuksen telakan viereen. Sataman suunnittelu oli osa 30Miles-projektia, jossa itäisen Suomenlahden vierasvenesatamien yhteistyönä kehitetään alueen vesistömatkailua. Vierassataman yleissuunnitelma valmistui keväällä 2017 ja sen mukaan varataan asemakaavaan vesi- ja maa-alueet.

Porvoon laivaväylän ruoppaus on ollut pitkään suunnitteilla. Ruoppaus aloitetaan vuonna 2018. Vuoden 2017 aikana on Kokonniemen rantatasanteelta poistettu pilaantuneita maamassoja, joita sinne tuotiin 1950- ja 1960-luvulla. Porvoon jokiväylän ruoppauksen massoilla tasataan ranta- maata.

5 Virkistysalueiden rakentaminen ja kunnostus

5.1 Itäisen jokirannan rantapromenadi, kioskit ja kiveystyöt

Vuosina 2016–2017 kaupunki suoritti itäisen jokirannan rantapromenadin kiveystyöt ja uusi alueen valaistuksen. Kesällä 2016 vierassataman läheisyyteen rakentui rantavyöhykkeen uusin kesäkahvila ”Kiva”. Vierassataman kiveystyöt viimeisteltiin kesällä 2017. Vanhalla Kalatorilla kevyenliikenteen sillan vierellä viimeisteltiin kalustusta ja kiveyspintoja uuden ”Mutterikioskin” ja tilapäisen kioskin ”Bondai baarin” ympäristössä vuonna 2017. Itäiselle Jokirannalle ja Itäiselle rantapromenadille uusittiin kaikkiaan 30 penkkiä, roska-astioita ja polkupyörätelineet samankaltaisiksi koko osuudella.

Varsinkin nuorisoi otettiin kunnostetut kalatorin portaat ja ranta-aukion käyttöönsä. Rantapromenadin pohjoisin kioskipaikka kilpailutettiin, ja kesällä 2018 on odotettavissa sen rakentaminen. Länsirannalla rakennettiin kivinen uusi rantamuuri kevyenliikenteen sillan pieliin. Levinin kellarin vieressä aloitettiin yli sata vuotta vanhan graniittisen rantamuurin kunnostus.





5.2 Kokkonniemen paviljonki ja kaivorakennus kunnostettiin

Kokkonniemen paviljonki kunnostettiin kesällä 2017. Työn suoritti Porvoon kaupungin työllisyyspalvelut ja kuntatekniikka. Hankkeen teknisenä asiantuntijana toimii Teppo Ruohtula Uustas Oy:stä. Myös 1800-luvun rakennusperintöä edustava kaivorakennus Aleksanterinkadun sillan vieressä kunnostettiin. Runebergin kotimuseon puutarhassa jatkui perinteinen hoito- ja kunnostustyö. Tänä vuonna uusittiin puutarhan lauta-aita.




5.3 Linnamäen ja Pikkulinnamäen maisemanhoito aloitettiin

Kaupunki laati maisemanhoitosuunnitelman ja Metsähallitus laati viitoitussuunnitelman Linnamäen ympäristöön. Uudet opastaulut kertovat alueen historiasta ja luonnosta. Kaupunki vastasi kuulemisen järjestämisestä, viranomaisyhteistyöstä ja toteutuksesta.



Kuntatekniikka on kunnostanut Linnavuoren siltoja ja portaita, poistanut lahoja vaarallisia puita sekä hoitanut maisemaa. Niin kutsutulta Edelfeltin männyltä avattiin näkymää kirkolle. Samalla palautettiin nuorta puustoa raivaamalla elintilaa Etelä-Suomessa harvinaisen lajirikkaille keto-biotoopeille. Hevosten ja karjan laiduntama Maarinniitty on vähitellen palautumassa lajistoltaan rikkaaksi laidunniityksi sitä mukaan, kun vanha lajisto elpyy, ja siemenpankista itää vanhan kulttuurin seuralajislajistoa ja luonnonlajeja.



5.4 Maisemanhoitoa Sikosaaren laitumilla, Aunelanmäellä, Näsinmäellä sekä Vanhassa Porvoossa

Kaupunki on kunnostanut laitumia Maarissa ja Sikosaaressa ja hankkinut niille maisemaa hoitavaa ylämaankarjaa ja hevosia. Kansallisen kaupunkipuiston alueella on muutamia harvinaisen vanhoja männiköitä, jotka halutaan säilyttää poistamalla tiheää alikasvustoa. Aunelan vanhan männikön liepeelle istutetut nuoret männyt saivat elintilaa raivaamalla tiheää lehtipuustoa.

Näsin mäellä palautettiin kartanolle näkyvyyttä ja avattiin näkymä Näsin kiveltä kaupunkiin, kun muurin viereltä poistettiin vanhaa muuria vaurioittavia puita. Vanhan Porvoon alueella maanomistajat poistivat vaarallisia ja haitallisia puita.

5.5 Reittien rakentaminen

Kokonniemen kansanpuiston kautta keskustasta Hamariin johtava rantareitti rakennettiin vuonna 2016. Rantareitin mahdollisesta jatkamisesta Haikkooseen aloitettiin kesällä 2017 neuvottelut viranomaisten kanssa, sillä puuttuva osa kulkee luonnonsuojelualueen reunassa. Kokonniemen hiihtoreittejä siirrettiin vuonna 2017 uuden hallin rakentamisen vuoksi. Kokonniemen metsään rakennettiin uusia latupohjia ja pyöräilyreittejä Kokonniemen halleilta S-marketille.

Ruskiksella korjattiin lintutornille vievää lankkupolkua noin 300 metriä yhteistyössä Nesteen Soutajien kanssa. Työ jatkuu kesällä 2018. Ruskiksen ja Sikosaaren lintutorneja korjattiin tihutöiden jäljiltä.



6 Osallistaminen ja vuosipäivät

6.1 Osallistaminen

Vuosina 2016 ja 2017 on selvitys- ja suunnittelutyön tueksi toteutettu seuraavat kuntalaisille avoimet kyselyt ja tilaisuudet:

- Porvoon kansallisen kaupunkipuiston hoito- ja käyttösuunnitelman alkuvaiheen kysely oli kaupungin verkkosivuilla 1.7–15.8.2016. Vastaaminen oli mahdollista myös kirjallisesti. Kohteista saatiin noin 600 vastausta. Porvoon kansallisen kaupunkipuiston hoito- ja käyttösuunnitelman luonnos oli nähtävillä 15.5.–15.8.2017. Luonnoksesta saatiin 20 mielipidettä.
- Gammelbackan metsän ja Kuuselan koulun asemakaavoitus käynnistyi asukkaiden kanssa maastokävelyllä 8.6.2017. Paikalla oli kuutisenkymmentä aktiivista asukasta.
- Länsirannan Kulttuuri ja vapaa-ajan rannan asemakaava luonnos esiteltiin osallisille yleisötilaisuudessa 16.5.2015. Tilaisuus järjestettiin yhdistettynä tiedotus- ja vuorovaikutustilaisuutena. Yleisöllä oli mahdollisuus tutustua aineistoon ja keskustella, kommentoida ja esittää kysymyksiä aineistosta läsnä olleille kaupunkisuunnittelun suunnittelijoille. Mielipiteitä kerättiin myös kaikille avoimella internet-kyselyllä.
- Vierasvenesatama oli vuosina 2016–2017 mukana itäisen Suomenlahden pienvenesatamien hankkeessa. Parhaillaan on vierassataman kävijäinformaatiojärjestelmän suunnittelu käynnistymässä Posintran vetämänä hankkeena. Vierassatamasta on järjestetty kaikille avoimia tapaamisia.
- Linnamäkien ja Maarin maisemanhoitosuunnitelma oli nähtävillä ehdotuksena 21.5.–9.6.2016. Sitä esiteltiin maastossa ja yleisöseminaarissa 21.5.2016. Kaupunkikehityslautakunta hyväksyi suunnitelman 7.2.2017. Kuntatekniikka on toteuttanut suunnitelmaa ja avannut näkymiä, poistanut vaarallisia puita ja kunnostanut rakenteita.

6.2 Vuosipäivät 2016 ja 2017

Maisema kertoo menneisyydestä

Opastettu luontoretki Linnamäellä & esitelmää ja keskustelua Taidelehtäällä la 21.5.2016

Päivän ohjelma

Linnamäki, kokouksen Linnamäen pysäköintipaikalla, Pappilantie 8:00 - 9:00
 Linnamäen Linnamäellä
 opastettu luontoretki: Biologi Risto Heikkisen Kulttuurilehtöjen hoito Linnamäellä, esitelmä: maisemataiteenhistoria: Taina Laakkonen, Porvoon kaupunki

Taidelehtäät, Taidelehti, 2. krs, Lintinen-Aaltonkatu 1: 10:00 - 10:45
 Linnamäen alueen maisemamuutokset – esitelmän ja keskustelun jälkeen museonjohtaja Merja Herranen, Porvoon museo
 10:45 - 11:10 Tammalehtäät ja niiden merkitys maisemassa
 Linnamäen, Maarin ja Pappilapellon kasvit, Jukka Piiri, SOK

11:10 - 11:30
 Maisema muuttuu, mitä se näytti ennen – entä tulevaisuudessa?
 kasvatustutkija Anne Rihtniemi-Rauh, Porvoon kaupunki

Tilaisuuden järjestäjä: Porvoon kaupunki, joka osallistuu tilaisuuteen Porvoon kansallisen kaupunkipuiston 6-vuotispäivän Tervetuloa, tilaisuus on vapaa päätt!

PORVOO BORGÅ

Porvoon kansallinen kaupunkipuisto perustettiin 18.5.2010. Sen syntymäpäivää on juhlittu vuosittain toukokuun kolmantena lauantaina yhteistyössä alueen suurimpien maanomistajien ja muiden yhteistyökumppaneiden kanssa. Vuosipäivän ohjelma on tarkoitettu kaikille kuntalaisille ja matkailijoille. Ohjelmaan on kuulunut avoimia esitelmätilaisuuksia ja maastokierroksia ajankohtaisista, vuosittain vaihtuvista teemoista. Kansallisen kaupunkipuiston vuosipäivän esille nostamat aiheet ovat saaneet hyvin näkyvyyttä mediassa.

Vuonna 2016 vietettiin kuudetta vuosipäivää, jolloin ajankohtainen aihe oli kaupungin laatima Linnamäkien ja Maarin alueen maisemanhoitosuunnitelma. Päivän teemana oli "Maisema kertoo menneisyydestä". Seminaarissa Taidelehtäällä museonjohtaja Merja Herranen kertoi Linnamäkien alueen muinaismuistoista, biologi Pertti Salo kasveista ja maisema-arkkitehti Anne Rihtniemi-Rauh alueen maisemakuvan muutoksista 1800-luvulta lähtien. Seminaarissa oli 42 kuulijaa ja tutkija Risto Heikkisen Linnamäellä ja Maarissa

vetämällä aamun luontoretkeillä oli mukana 36 alueen linnuista, luonnosta ja maisemista kiinnostunutta kuulijaa.

Samaan aikaan oli nähtävillä alueen maisemanhoitosuunnitelmaehdotus, joka sisälsi myös jokirannan uimarannan sekä pari pienvienelaituria. Niitä oli esitetty joen rantaan vuoden 2015 vuosipäivän suunnitteluseminaarissa ja asukaskyselyn vastauksissa. Suunnitelman ensimmäisen osa-alueen toteutus alkoi kesällä 2017, kun osa Linnamäen umpeenkasvaneista vallikedoista raivattiin avoimiksi.

**Taiteen maisemat
Konstens vyer**

PORVOON KANSALLISEN KAUPUNKIPUISTON VUOSIPÄIVÄ
 ÅRS DAGEN FÖR NATIONALSTADSPARKEN I BORGÅ
 PORVOO BORGÅ

**LAIJANTAI
20.5.2017
LÖRDAG**

TERVETULOA, VAPAA PÄÄSY!
 10:00-11:00 Edelfeltin Porvoon, Marina Catanin muinaismuistotilaisuus, Iina Rönkä
 11:00-11:30 Porvoon Länssirannan kumpunkin alueen, Susanna Tuorman, Porvoon kaupungin kulttuuripalveluiden, Iina Rönkä
 11:30-12:00 Näsin hautausmaahan kutsu- ja taiteilijajuhlat, Marina Catanin ja Susanna Tuorman kanssa, Iina Rönkä
 12:00-12:15 Runebergin kodin taidetilaisuus, Iina Rönkä
 12:30-13:00 Edelfeltin taidetilaisuus, Marina Catanin kanssa, Iina Rönkä
 13:00-13:30 Näsin hautausmaahan kutsu- ja taiteilijajuhlat, Marina Catanin ja Susanna Tuorman kanssa, Iina Rönkä
 13:30-14:00 Albert Edelfeltin taidetilaisuus, Iina Rönkä
 14:00-14:30 Haikon kirkon taidetilaisuus, Iina Rönkä
 14:30-15:00 Haikon kirkon taidetilaisuus, Iina Rönkä
 15:00-15:30 Haikon kirkon taidetilaisuus, Iina Rönkä
 15:30-16:00 Haikon kirkon taidetilaisuus, Iina Rönkä
 16:00-16:30 Haikon kirkon taidetilaisuus, Iina Rönkä
 16:30-17:00 Haikon kirkon taidetilaisuus, Iina Rönkä
 17:00-17:30 Haikon kirkon taidetilaisuus, Iina Rönkä
 17:30-18:00 Haikon kirkon taidetilaisuus, Iina Rönkä
 18:00-18:30 Haikon kirkon taidetilaisuus, Iina Rönkä
 18:30-19:00 Haikon kirkon taidetilaisuus, Iina Rönkä
 19:00-19:30 Haikon kirkon taidetilaisuus, Iina Rönkä
 19:30-20:00 Haikon kirkon taidetilaisuus, Iina Rönkä
 20:00-20:30 Haikon kirkon taidetilaisuus, Iina Rönkä
 20:30-21:00 Haikon kirkon taidetilaisuus, Iina Rönkä
 21:00-21:30 Haikon kirkon taidetilaisuus, Iina Rönkä
 21:30-22:00 Haikon kirkon taidetilaisuus, Iina Rönkä
 22:00-22:30 Haikon kirkon taidetilaisuus, Iina Rönkä
 22:30-23:00 Haikon kirkon taidetilaisuus, Iina Rönkä
 23:00-23:30 Haikon kirkon taidetilaisuus, Iina Rönkä
 23:30-24:00 Haikon kirkon taidetilaisuus, Iina Rönkä

VÄLKOMMEN, FRITT INTRÄDE!
 10:00-11:00 Edelfeltin Borgå, Marina Catanin muinaismuistotilaisuus, Iina Rönkä
 11:00-11:30 Porvoon Länssirannan kumpunkin alueen, Susanna Tuorman, Porvoon kaupungin kulttuuripalveluiden, Iina Rönkä
 11:30-12:00 Näsin hautausmaahan kutsu- ja taiteilijajuhlat, Marina Catanin ja Susanna Tuorman kanssa, Iina Rönkä
 12:00-12:15 Runebergin kodin taidetilaisuus, Iina Rönkä
 12:30-13:00 Edelfeltin taidetilaisuus, Marina Catanin kanssa, Iina Rönkä
 13:00-13:30 Näsin hautausmaahan kutsu- ja taiteilijajuhlat, Marina Catanin ja Susanna Tuorman kanssa, Iina Rönkä
 13:30-14:00 Albert Edelfeltin taidetilaisuus, Iina Rönkä
 14:00-14:30 Haikon kirkon taidetilaisuus, Iina Rönkä
 14:30-15:00 Haikon kirkon taidetilaisuus, Iina Rönkä
 15:00-15:30 Haikon kirkon taidetilaisuus, Iina Rönkä
 15:30-16:00 Haikon kirkon taidetilaisuus, Iina Rönkä
 16:00-16:30 Haikon kirkon taidetilaisuus, Iina Rönkä
 16:30-17:00 Haikon kirkon taidetilaisuus, Iina Rönkä
 17:00-17:30 Haikon kirkon taidetilaisuus, Iina Rönkä
 17:30-18:00 Haikon kirkon taidetilaisuus, Iina Rönkä
 18:00-18:30 Haikon kirkon taidetilaisuus, Iina Rönkä
 18:30-19:00 Haikon kirkon taidetilaisuus, Iina Rönkä
 19:00-19:30 Haikon kirkon taidetilaisuus, Iina Rönkä
 19:30-20:00 Haikon kirkon taidetilaisuus, Iina Rönkä
 20:00-20:30 Haikon kirkon taidetilaisuus, Iina Rönkä
 20:30-21:00 Haikon kirkon taidetilaisuus, Iina Rönkä
 21:00-21:30 Haikon kirkon taidetilaisuus, Iina Rönkä
 21:30-22:00 Haikon kirkon taidetilaisuus, Iina Rönkä
 22:00-22:30 Haikon kirkon taidetilaisuus, Iina Rönkä
 22:30-23:00 Haikon kirkon taidetilaisuus, Iina Rönkä
 23:00-23:30 Haikon kirkon taidetilaisuus, Iina Rönkä
 23:30-24:00 Haikon kirkon taidetilaisuus, Iina Rönkä

PORVOO,FI BORGÅ,FI

Vuonna 2017 vuosipäivän aiheena olivat "Taiteen maisemat". Päivän seminaarissa Porvoon museon johtaja Marina Catani kertoi Edelfeltin Porvoosta ja Susann Hartman kaupungin kulttuuripalveluista esitteli Länsirannan kaupunkitaidetta ja alueen taideohjelmaa.

Runebergin kodissa esiteltiin 1800-luvun taidetta ja Haikon kartanossa ja Edelfeltin ateljeemuseossa Edelfeltin teoksia. Myös Stensbölen kartanoon pääsi tutustumaan. Maastokävelyillä tutustuttiin Marina Catanin johdolla Edelfeltin maa- ja metsätalouden näsinmäellä, Vanhassa kaupungissa ja Linnamäellä. Näsin hautausmaalla tutustuttiin oppaan, FM Kirsti Sundin johdolla taiteilijajuhloihin ja taiteilijoiden tekemiin hautamuistomerkkeihin. Seminaarissa oli kuulijoita 30 ja maastossa kävelykierroksilla liki 50 kulkijaa.

Vuosipäivien ohjelmajulistheet vuosilta 2016 ja 2017.

7 Viestintä 2017

7.1 Tiedotteet ja uutiset

Kansalliseen kaupunkipuistoon liittyviä tiedotteita laativat kaupungin toimialojen asiantuntijat. Kaupungin julkaisemat tiedotteet lähetetään suomen- ja ruotsinkielisille paikallisille tiedotusvälineille, kaupungin luottamushenkilöille, ylimmälle virkamiesjohdolle sekä toimialajohtajille ja -päälliköille. Jakelua laajennetaan ja kohdennetaan tiedotteen aiheen ja tarpeen mukaan. Kaupungin tiedotteet ovat saaneet hyvin näkyvyyttä tiedotusvälineissä.

Tiedotteet julkaistaan uutisina kaupungin verkkosivuilla www.porvoo.fi/uutiset, jonne ne myös arkistoituvat. Tiedotteet voidaan lisäksi nostaa uutissyötteenä palvelualueiden nettisivuille. Tiedotteet nousevat myös kaupungin henkilöstön Intran etusivulle.



7.1.1 Tiedotteet tammi-lokakuu 2017

- 18.1.2017 Keskustelutilaisuus Länsirannan kehittämisestä torstaina 26. tammikuuta
- 17.3.2017 Parannustyöt Rihkamatorin ympäristössä alkavat
- 20.4.2017 Kokonniemen paviljonkia kunnostetaan työllisyys Hankkeena
- 24.4.2017 Porvoonjoen itärannan rantamuurin korjaus alkaa
- 10.5.2017 Taiteen maisemat – kaupunkipuiston vuosipäivää vietetään 20. toukokuuta
- 16.5.2017 Porvoon kansallisen kaupunkipuiston hoito- ja käyttösuunnitelman luonnos nähtävillä
- 29.8.2017 Kansallisen kaupunkipuiston hoito- ja käyttösuunnitelman luonnos sai kommentteja

7.1.2 Tiedotteet vuonna 2016

- 4.4.2016 Jokikadun kiveystyöt alkavat maanantaina 4. huhtikuuta
- 29.4.2016 Rakennustyöt tuovat häiriötä keskustaan kesän ajaksi
- 11.5.2016 Taidetehtaan alueen asemakaavaluonnos nähtävillä
- 13.5.2016 Muinaismaisema keskellämmme Linnamäki, Maari ja Pappilanpelto
- 20.5.2016 Vanhan Porvoon puuston kartoitus on käynnissä
- 30.6.2016 Kerro näkemyksesi ulkoilumaastojen kehittämisestä
- 16.8.2016 Iso Linnamäki saa opasteet
- 25.8.2016 Näsin kartanomaisemaa hoidetaan
- 20.9.2016 Ulkoilualueiden hoito kiinnostaa asukkaita
- 27.12.2016 Kevätlaakson alueella tehdään haketustöitä



7.1.3 Esimerkkejä median itse esille nostamista aiheista

Östnyland 28.7.2017, Borgå är en av de åtta sköna
Yle ÖN 20.7.2017, Borgå borde styra turister till andra ställen än gamla stan
Yle ÖN 8.7.2017, Nationalstadsparken i Borgå börjar bli kändare
Östnyland 28.2.2017, Öppnare vy över staden
Uusimaa 17.1.2017, Paviljonki on alkusoittoa
Uusimaa 29.12.2016, Museovirasto puoltaa Näsin kartanon suojelua
Uusimaa 13.12.2016, Näsin kartanon esillepano alkaa
Uusimaa 22.10.2016, Kalliolle, kukkulalle... (KKP-näköalapaikkoja)

7.2 Facebook ja Instagram

Kansalliseen kaupunkipuistoon liittyvistä ajankohtaisista aiheista julkaistaan päivityksiä kaupungin Facebook-tilillä. Päivityksiä tehdään erityisesti asukaskyselyistä ja tapahtumista. Lisäksi kerrotaan muista kuntalaisia ja matkailijoita kiinnostavista aiheista. Kaupunkipuiston kohteet näkyvät myös kaupungin Instagram-tilillä <https://www.instagram.com/visitporvoo/>

Esimerkkejä Kansallisen kaupunkipuiston alueeseen liittyvistä Facebook-päivityksistä:




7.3 Kansallisen kaupunkipuiston verkkosivut

Porvoon kansallisen kaupunkipuiston sivuston osoite on: www.porvoo.fi/kansallinenkaupunkipuisto
ruotsiksi www.borga.fi/nationalstadsparken

Suora linkki sivustolle löytyy muun muassa kokonaisuuksista: Matkailu & vapaa-aika sekä Asuminen & ympäristö.

PORVOO			YHTEYSTIEDOT		SV RU FI EN	
MATKAILU & VAPAA-AIKA	TERVEYS & HYVINVOINTI	ASUMINEN & YMPÄRISTÖ	PÄIVÄHOITO & KOULUTUS	ASIOINTI & PÄÄTÖKSENTEKO	YRITYKSET & ELINKEINOELÄMÄ	
ASUMINEN	LIIKENNE JA KAUPUNKISUUNNITTELU	YMPÄRISTÖ JA VIHERALUEET	OIKOPOLUT			
Asunnot	Kaavoitus	Puistot	Pysäköinti			
Tonlit ja maa-alueet	Kartat ja paikkatiedot	Viheralueiden hoito ja käyttö	Rakentaminen			
Rakentaminen	Hankkeet ja suunnitelmat	Ympäristö ja luonto	Karttapalvelu			
Vesi ja energia	Kadut ja tiit	Elinympäristön terveellisyys	Porvoon vesi			
Jätehuolto	Liikenne ja pysäköinti	Eläinten pitäminen	Kansallinen kaupunkipuisto			
Ekotekojen Porvoo	Torit ja vuokrattavat alueet					

Sivuston sisältöä päivitetään säännöllisesti. Tammikuussa 2017 avattiin uusi kokonaisuus Tarinoita kansallisesta kaupunkipuistosta. Se tutustuttaa alueen kulttuurihistoriaan ja henkilöihin. Kokonaisuutta voi hyödyntää muun muassa kulttuuriympäristökasvatuksen opetusmateriaalina kouluissa. www.porvoo.fi/tarinoita-kansallisesta-kaupunkipuistosta




Porvoon kansallinen kaupunkipuisto

Porvoon keskustasta avautuu kansallinen kaupunkipuisto, jonka valokuvaukselliset maisemat, kulttuurihistoriallisesti merkittävät kohteet ja luonnon monimuotoisuuden kannalta arvokkaat alueet ovat jokaisen ulottuvilla.

Kansallisen kaupunkipuiston tarkoituksena on säilyttää kaupunkiluontoa ja rakennettua kulttuuriympäristöä laajana, eheänä kokonaisuutena. Kaupunkipuisto jatkuu Vanhasta Porvoosta noin 10 kilometriä etelään jokisuistoa pitkin saaristoon ja noin 8 kilometriä itään.


Puistossa liikutaan kaduilla, kävely- ja pyöräteillä, jalkakäytävillä ja luontopoluilla, sekä meloen tai veneillen joella ja merellä. Porvoon kansallinen kaupunkipuisto perustettiin vuonna 2010. Vuospäivää vietetään toukokuussa, jolloin tutustutaan alueeseen retkillä ja yleisötilaisuuksissa. Aiheet ja teemat vaihtuvat vuosittain.

> Kansallisen kaupunkipuiston aluerajaus




Hoito- ja käyttösuunnitelman luonnos

Tutustu kaupunkipuiston hoito- ja käyttösuunnitelman luonnokseen. >




Suomessa on kahdeksan kansallista kaupunkipuistoa

Tutustu myös Hämeenlinnan, Heinolan, Porin, Hangon, Turun, Kotkan ja Forssan Kansallisiin kaupunkipuistoihin. >




Raportteja ja luontoselvityksiä

Kansallinen kaupunkipuisto säilyttää Porvoon arvokkaat historialliset alueet ja luontokohteet ja nostaa niiden arvostusta entisestään. >




Virkistävän reitin kaupungin tarinaan

Kansallisessa kaupunkipuistossa voi liikkua omatoimisesti tai ottaa oppaakseen valmiin reitin, jossa kerrotaan merkittävistä kohteista. >



Tarinoita kansallisesta kaupunkipuistosta

Porvoon kansallinen kaupunkipuisto on nähnyt ja kuullut monta tarinaa vuosisatojen kuluessa. Tutustu sinäkin niihin! >



Merkittävät kohteet

Porvoon kansallisessa kaupunkipuistossa on 22 merkittävää kohteita, jotka kertovat Porvoon historiasta, kartanoista, kaupunkiluonnosta sekä vesialueista ja saaristosta. >

8 Matkailu ja markkinointi

Kansallisten kaupunkipuistojen tunnetuksi tekeminen on pitkäjänteistä työtä, jota tehdään yhteistyössä alueen toimijoiden ja valtakunnallisen Kansallisten kaupunkipuistojen verkoston kanssa. Työtä voi verrata aikoinaan kansallispuistojen eteen tehdyille työlle. Kaupungin matkailu- ja markkinointiyksikkö kehittää ja tuottaa sisältöä eri kanaviin.

Porvoon kansallinen kaupunkipuisto oli mukana vuoden 2015 kaupunkioppaassa. Painosmäärä oli 85 000 kpl neljällä kielellä. Tuolloin matkailijoilta saatiin palautetta ja toive, että kaikki mainitut kohteet olisivat saavutettavissa. Osa kansallisen kaupunkipuiston kohteista on kuitenkin yksityisessä omistuksessa, eikä niihin voida ohjata matkailijoita. Tästä syystä kaupunkipuiston karttaa ei enää otettu sellaisenaan seuraavan vuoden esitteeseen.

Kansallisessa kaupunkipuistossa sijaitsevia reittejä on viety Citynomadi-sovellukseen, josta ne ovat jokaisen kaupunkilaisen ja matkailijan saatavilla:


<https://www.porvoo.fi/reitit-porvoon-kansallisessa-kaupunkipuistossa>

Sisältöyhteistyötä kansallisen kaupunkipuiston tiimoilta on tehty muun muassa Retkipaikan kanssa: <http://retkipaikka.fi/vapaa/iltakavelylla-porvoon-kansallisessa-kaupunkipuistossa/>

Porvoon kansallinen kaupunkipuisto pääsi Vuoden retkikohde 2015 -finaaliin yli 60 kohteen joukossa ja sai Uusimaa-palkinnon.

Porvoo on mukana kansallisen kaupunkipuiston verkostossa, joka on tuottamassa Visit Finlandille sisältöartikkelia, joka käännetään 10 kielelle. Sisältöjä viedään myös Kansallisten kaupunkipuistojen yhteisille Facebook-sivuille www.facebook.com/kansallisetkaupunkipuistot

8.1 Yhteistyö muiden kansallisten kaupunkipuistojen kanssa



Suomessa on kahdeksan kansallista kaupunkipuistoa, Porvoon lisäksi Forssa, Hanko, Heinola, Hämeenlinna, Kotka, Pori ja Turku. Kaupungit ovat perustaneet verkoston, jonka tarkoituksena on yhdessä edistää alueiden arvojen säilymistä ja hyödyntämistä.

Verkosto laati kuluneen vuoden aikana yhteisen esitteen ja kustakin kaupungista julisteet, jotka julkaistiin Euroopan kulttuuriympäristöpäivien avajaisjuhlassa 8.2.2017. Julisteet ovat kiertäneet erilaisilla matkailu- ja ympäristömessuilla. Ensi vuonna esitteet ja julisteet käännetään ruotsiksi ja englanniksi.

Porvoo on parhaillaan aktiivinen kaupunkipuistojen verkoston Visit Finland ja Trip Advisor -yhteistyössä. Esimerkiksi kansallisessa kaupunkipuistossa järjestettävät tapahtumat voi merkata Euroopan kulttuuriympäristöpäivien tapahtumaksi, vaikka ne eivät ajoittuisikaan syyskuun toiseen viikonloppuun. Tapahtumat siirtyvät tuolloin automaattisesti kansainväliselle karttapohjaiselle sivustolle www.europeanheritagedays.com.

