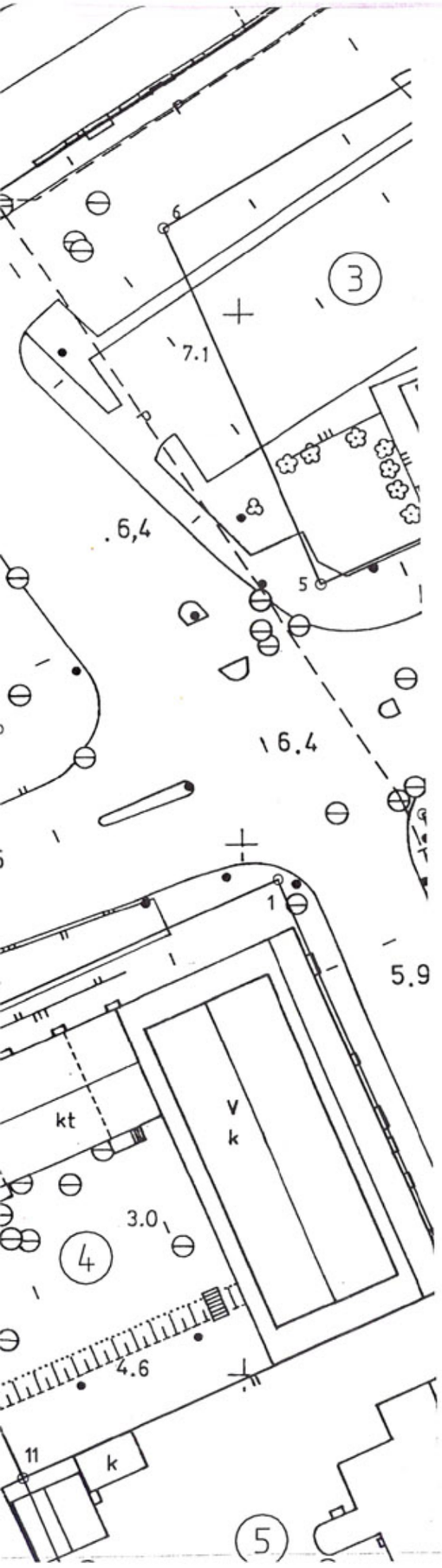

Vanha Porvoo puustokartoitus 3.8.1998 mittakaava 1: 500
Maisemasuunnittelu Anne Rihtniemi
p: 019 - 645 745, Hannula pj 33, 06530 Kerkkoo

VANHAN PORVOON PIHAPUUKARTOITUS

Merkinnät:

Kaupunkikuvallisesti tai historiallisesti merkittävät puut. H viittaa puun huonontuneeseen kuntoon.

Kaupunkikuvallisesti tai historiallisesti merkittävät pihapuut, jotka ovat muotoon leikattuja. L merkintä osoittaa puun latvusta edelleen hoidettavan muotoon leikkaamalla. (L) merkintä osoittaa leikkauksen loppuneen ja latvuksen kasvaneen isoksi. H merkintä osoittaa puun huonontunutta kuntoa.

Kaupunki- tai pihamiljöössä tärkeät hedelmäpuutarhat. Osa puutarhoista on hyvässä hoidossa, osassa puut kaipaavat leikkausta.

Yksittäiset hedelmäpuut sekä pihapuut, jotka mahtuvat kasvamaan kasvupaikallaan, kun niitä tarvittaessa hoidetaan leikkaamalla. L merkintä osoittaa puun latvuksen olevan muotoon leikattu. Pihapuina kasvavat havupuut.

Huonokuntoiset tai rakenteille haittaa aiheuttavat pihapuut. Puu suositellaan poistettavaksi heti.
Puu suositellaan poistettavaksi ennen kuin rungon läpimitta kasvaa yli 15 cm.

Nuoret puut, jotka suureksi kasvaessaan muuttavat epäedullisesti kaupunkikuvaa tai tulevat haittaamaan rakenteita tai läheistä kasvillisuutta. Puu suositellaan poistettavaksi.

Puu poistetaan syksyllä 1998.

Puista on piirretty kehä, joka viittaa latvuksen kokoon. Tiheässä kasvavia taimia ei ole eritelty, vaan osa niistä on merkitty vain yhdellä kehällä. Puita ei ole mitattu paikalle. Osa kartoituksesta on tehty alkukesällä, ja tilanne on muuttunut sen jälkeen.

Vanha Porvoo puustokartoitus 3.8.1998 mittakaava 1: 500
Maisemasuunnittelu Anne Rihtniemi
p: 019 - 645 745, Hannula pj 33, 06530 Kerkkoo

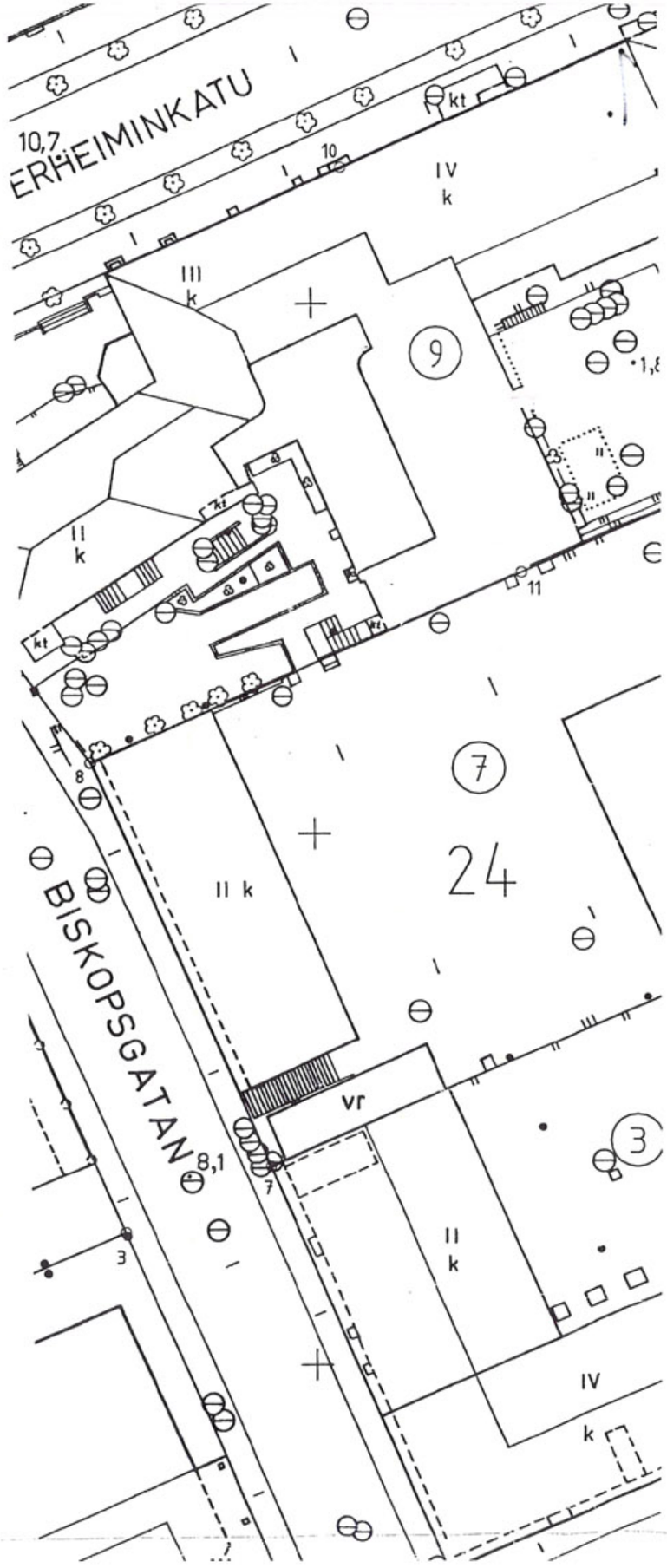

VÄLIKATU
JOKIKATU
KRÄMAREGATAN
MANNERHEIMGATAN
1404
1404
k II
k III
kt
at
sp
5.6
5.5
6.2
8.0
1.2
2.5
3.2
6.4
4.7
5.7
1.6
2.8
4.4
3.0
3.8
4.6
751

KARSMANINKUJA
RÖMSVÄGEN
PRÄSTGATAN
RAUHANKATU
BERGGATAN
KYRKOGATAN
RIHKAMAKATU
VUORIKATU
PIISPA
Kärjäaukio
Tingsplan
Br.st. FBK
P. as. VPK
1205
1206
1303
18

JOKIKATU
MUSEOTORI
MUSEITORG.
VUORIKATU
KARSMANSGRAND
KARSMANINK.
RALINGENSGRAND
Vallgren-
Edelfelt-
mus.
Gamla rådhuset
Vanha raatihuone
GABRIEL HAGERTIN K.J.
ÅGATAN
MELLANGATAN
BERGGATAN
1302
1205
1402
1303
1403

KIRKKOR.
BORGSTRÖMSVÄGEN
PRÄSTGATAN
PAPINKATU
RAUHANKATU
KYRKOG
BERGGATAN
Käräjäaukio
Tingsplan
1P
1K
1A
1L
1P
1
2
3
4
5
6
7
8
10
21/2
32
50
51
206
204
k
kt
sp

FLENSBORG
BERGGATAN
VUORIKATU
JOKIKATU
KARSMANSGRAND
RALINGENSGRAND
GABRIEL HAGERTIN K.J.
MUSEOTORI
MUSEITORG.
Vallgren-
Edelfelt-
mus.
Gamla rådhuset
Vanha raatihuone
1302
1201
1205
1402
1G

OIKOKUJA
KAIVOKA
GENGRÄND
KVARNGRÄND
ÖSTRA
LÅNG
GATAN
HÖRNGRÄND
KULMAKUJA
KELLOTINNE
KLOCKBP
BORG
FREDSGA
LLIKUJA
1114
1119
1118
1203
1202
bassäng
allas

Domkyrka
Tuomiokirkko
1105
1106
1301
KYRKOTORGET
KIRKKOTORI
KYRKOBRINKEN
KYRKOKONTORMÄ
SILLANMÄKI
MELLANGATAN
VÄLIKYRKOBRINKEN
KYRKOG.
Tel.
25.8
25.5
25.0
23.8
23,6
21.9
20.5
14.7
14.6
14.0
11.7
8.0
7.5
6.0
4.4

KANKURIN
ÅGATAN
JOKIKATU
BROBACKEN
MELLANGATAN
SILLANMÄK
Serv.
tr
bass.
allas
kt
k
1102
1106
2011
1K
1P
2.4
8.5
3.7
5.6
6.8
4.4
6.0
7.5
14.0
14.7

ÖSTRA
SIEGRÄND
SÄVENVALAJANKJ.
KRUKMAKAREGR.
LÄNGGATAN
BRUNNSGATAN
LINNANKATU
Työväentalo
Arbetarhuset
BORGGATAN
BÅDEGRÄND
LINNANKJ.
SKOLGRÄND
ITÄINEN
PITKÄ-
KATU
STIGEN
NEITSYTPOLKU
JUNG FRU
Serv.
Ras.
bassäng
allas
MYLLYKUJA
KAIVOKATU
III k
kt
at
ar
tr

SUOMENKYLANTIE
VALIKATU
LUKIOKUJA
KIRKKOTORI
KYRKOTORGET
BROBACKEN
KOULUKUJA
ILLBYGRÄNDEN
GYMNA
Ras. Serv.
1108
503
1104
1112
1P
1G
26.4
26.0
25.4
27.3
31.9
35.6
35.5
37.0
38.5
34.0
29.2
25.5
23.4
17.3
12.2
15.0

Pappilanmäki
Prästgårdsbacken
SUOMENKYLÄNTIE
VALLIKATU
KOTIKUJA
HEMGRÄND
VÄVAREGRÄND
JOKIKATU
JOKIK. ÅGATAN
Ras.
Serv.
tr
ar
sp
k
at
kt
500
502
503
1104

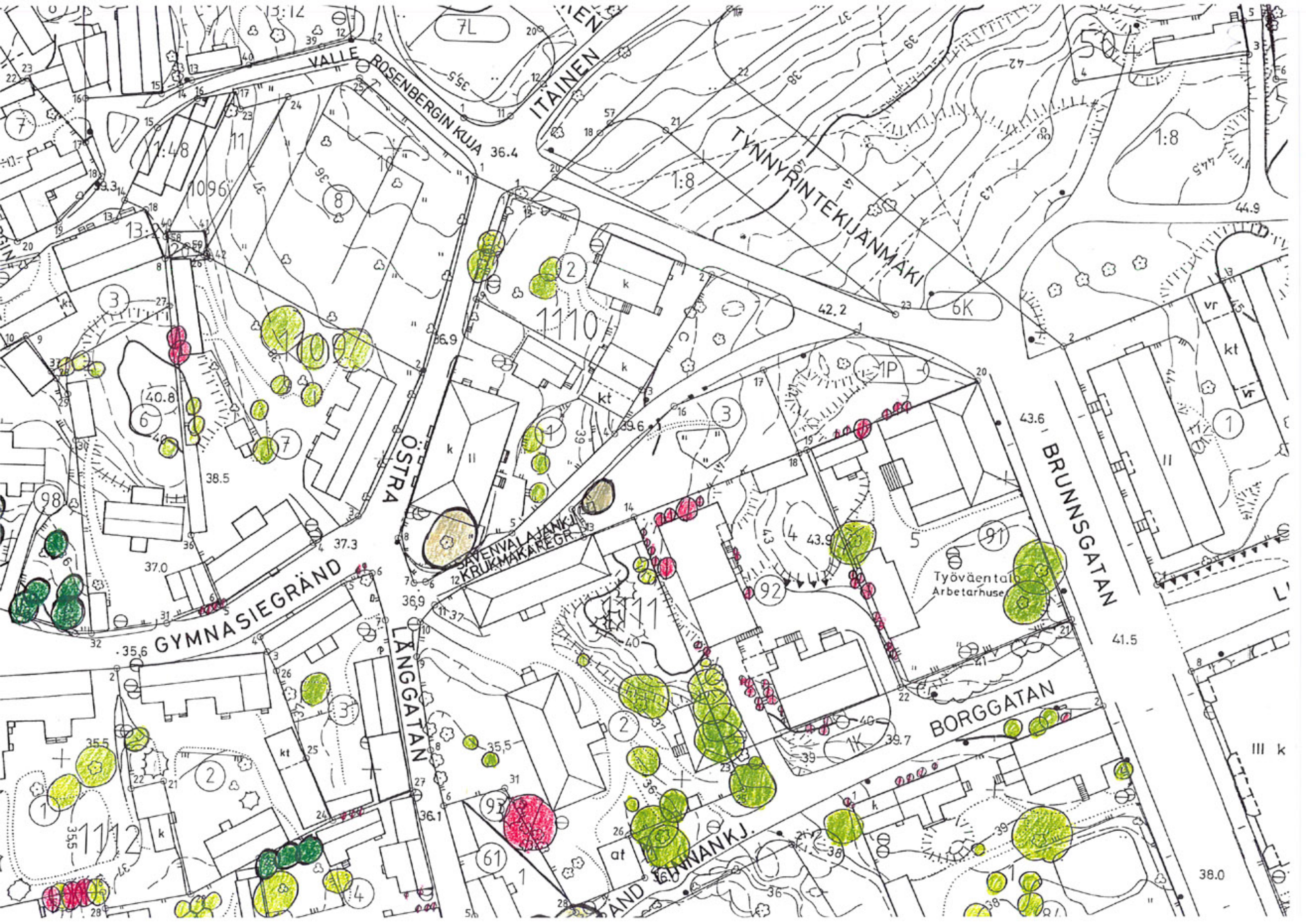
VALLE ROSENBERGIN KUJA
ITÄINEN
TYNNYRINTEKIJÄNMÄKI
ÖSTRA
GYMNASIEGRÄND
SÄVENVALAJANKJ.
KRUKMAKAREGR.
LÅNGGATAN
BRUNNSGATAN
BORGGATAN
Työväentalo
Arbetarhuset
1:48
1:8
1:8
1096
1100
1110
1111
1112
7L
6K
1P
1K
36.4
42.2
43.6
44.9
41.5
40.8
38.5
37.3
37.0
36.9
36.9
35.6
35.5
35.5
36.1
39.6
39.7
43.9
38.0