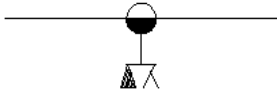


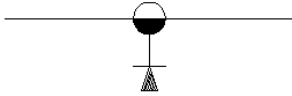
## Maaperätutkimukset

Kairaustulos on esitetty maaperätutkimuskartalla seuraavasti:

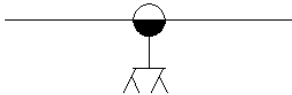
maanpinnan taso  
 savikerroksen paksuus    savikerros loppuu tasossa  
 kairausreiän syvyys    kairaus lopetettu tasossa



kairaus lopetettu kiveen tai kallioon



kairaus lopetettu todennäköisesti kiveen



kairaus lopetettu todennäköisesti kallioon