



3.5.2021

Porvoon keskeisten  
kaupunkialueiden osayleiskaava

# Osallistumis- ja arviointisuunnitelma



# Miksi Porvoon keskeiselle kaupunkialueelle tarvitaan uusi yleiskaava?

Porvoon keskeisten alueiden osayleiskaava on hyväksytty valtuustossa vuonna 2004. Osayleiskaavan aikatahtäin oli vuodessa 2020, ja kaavan uudistaminen on nyt ajankohtaista.

Porvoon uudessa kaupunkistrategiassa, Unelmien Porvoon 2030, on määritelty kaupungin visio, arvot ja kehittämistavoitteet vuoteen 2030 mennessä. Osayleiskaavassa tarkastellaan maakäyttöä pidemmällä aikatahtäyksellä: miten Porvoon kaupunkimaista aluetta aiotaan kehittää seuraavan 30 vuoden aikana.

Unelmien Porvoon 2030 -kaupunkistrategia viitoittaa Porvoon kehittämispolkua ja ohjaa vahvasti osayleiskaavan uudistamista ja näkemystä tulevasta kaupungista. Yleiskaava perustuu kaupungin strategiaan ja laaditaan oikeusvaikutteisena





# Mikä on yleiskaava?

## Yleiskaava on yleispiirteinen maankäytön suunnitelma

Yleiskaava on kunnan yleispiirteinen maankäytön suunnitelma. Yleiskaavassa määritetään kaupungin kehityksen suuret linjat sekä eri alueiden käyttö, kuten esimerkiksi asuinalueiden, työpaikkojen ja liikenneväylien sekä virkistysalueiden sijainti.

Yleiskaavan tehtävänä on eri toimintojen yleispiirteinen ohjaaminen ja yhteensovittaminen. Yleiskaavoituksella ratkaistaan tavoitellun kehityksen periaatteet, ja yleiskaava ohjaa alueen asemakaavojen laatimista. Yleiskaava voi koskea koko kuntaa tai sen tiettyä osa-aluetta, jolloin sitä kutsutaan osayleiskaavaksi.

Yleiskaava esitetään kartalla, ja siihen liitetään kaavamerkinnät ja määräykset sekä selostus.





# Mikä on osallistumis- ja arviointisuunnitelma?

## Osallistumis- ja arviointisuunnitelma

Kaavan laadinta on monivaiheinen suunnittelu-, vuorovaikutus- ja päätöksentekoprosessi, jolle maankäyttö- ja rakennuslaki antaa yleiset puitteet.

Osallistumis- ja arviointisuunnitelmassa esitetään suunnitelma kaavan laatimisessa noudatettavista osallistumis- ja vuorovaikutusmenettelyistä kaavaprosessin eri vaiheissa sekä kaavan vaikutusten arvioinnista.

Osallistumis- ja arviointisuunnitelmaa voidaan tarvittaessa täsmentää ja täydentää työn aikana.



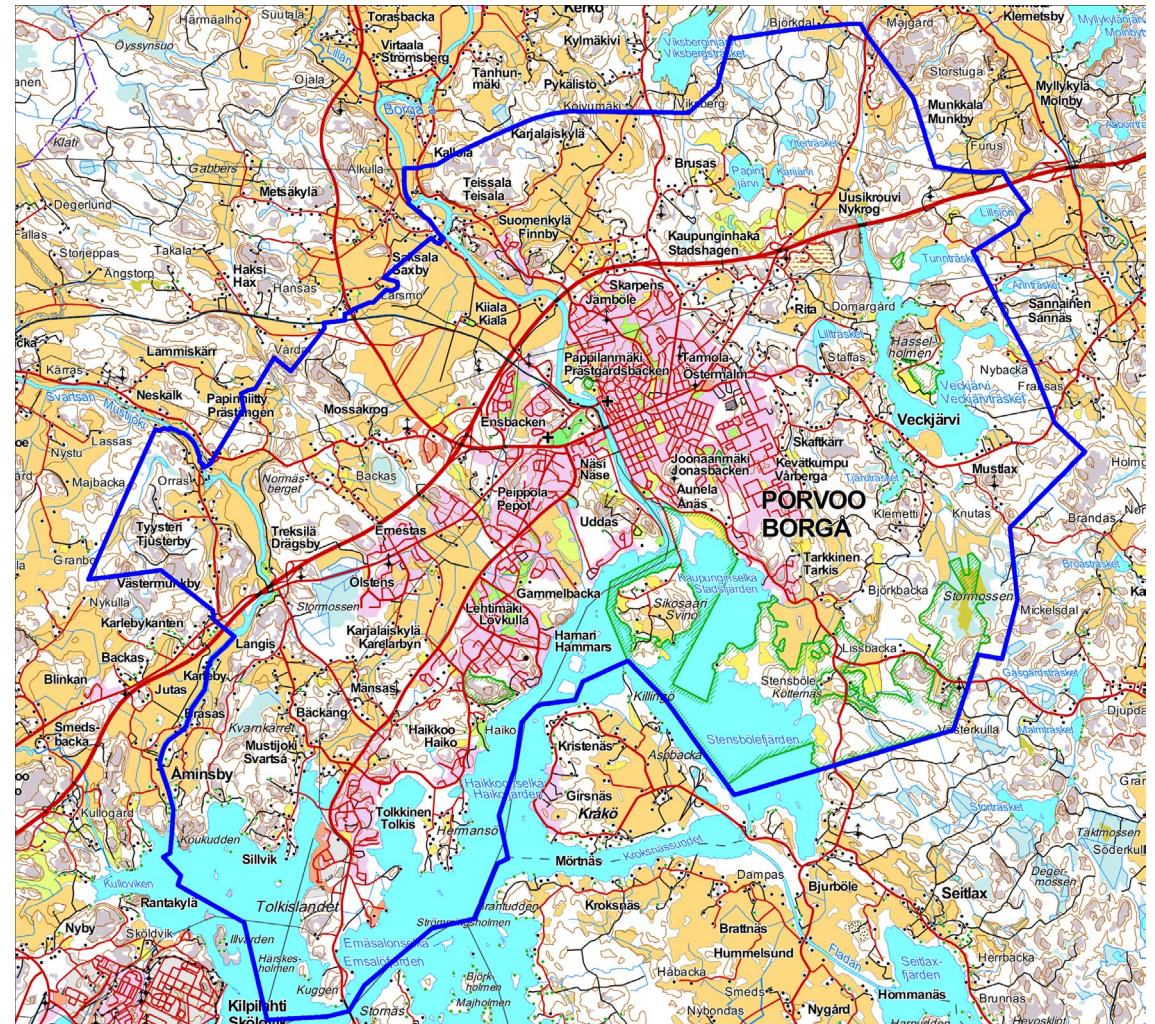


# Suunnittelualue

Keskeisten kaupunkialueiden osayleiskaava kattaa Porvoon kaupunkimaisesti rakennetun alueen, kaupunkitaajaman, sekä sen ympärillä olevan kehysalueen. Kaupunkitaajama on pääosin asemakaavoitettu. Kehysalue kuvaa välittömästi kaupunkimaiseen alueeseen kytkeytyvää osa-aluetta kaupunkimaisen alueen ja maaseudun välillä.

Suunnittelualueen maapinta-ala on noin 129 km<sup>2</sup> ja vesipinta-ala 6 km<sup>2</sup>. Alueella asuu noin 39 000 asukasta, joka on noin 77 % koko kaupungin väestöstä.

Alueeseen kuuluvat kaupungiosat 1–35 ja kylät (entiset maarekisterikylät) Porvoon kaupunki, Hornhattula-Johannesberg, Näsi, Peippola, Eestinmäki, Gammelbacka, Haikkoo, Järnböle, Veckjärvi, Tarkkinen, Stensböle sekä osia Mustijoen, Aminsbyn, Karlebyn, Västermunkbyn, Tyysterin, Treksilän, Kiialan, Saksalan, Suomenkylän, Teissalan, Kallolan, Pappilanmäen, Munkkalan, Eerolan, Ilolan, Epoon, Sannaisten, Bosgårdin, Kräkön ja Bjurbölen kylistä.





# Keskeisiä pohdittavia kysymyksiä

## **Minkälainen on unelmien Porvoo vuonna 2050?**

## **Miten kaupunkia pitäisi kehittää?**

## **Miten asukkaiden arki muuttuu?**

Kaupunki on jatkuvassa muutoksessa. Ilmastonmuutoksen hillintä, muuttoliike, väestön vanheneminen ja muutokset palveluissa ja elinkeinoissa sekä taloudessa vaikuttavat voimakkaasti siihen, minkälaiseksi kaupunki rakentuu. Myös valtakunnalliset päätökset, erityisesti liikenneverkon kehittämisen osalta, tuovat mukanaan muutoksia. Milloin uusi rata Helsingistä Porvoon kautta itään rakennetaan ja miten rataa pitäisi jo nyt varautua? Muuttaako rata kaupunkirakenteen kehittämisen suuntaa?

Yleiskaavatyössä linjataan, kuinka kaupungin keskeisiä alueita kehitetään tulevaisuudessa. Yleiskaavassa pääasioita ovat: kaupungin kasvu ja sen ohjaaminen, kaupungin kilpailukyky ja elinvoima, keskustan kehittäminen ja tiivistäminen, täydennysrakentamisen mahdollisuudet, asuminen, liikkuminen ja arjen laatu, kestävä kehitys ja resurssiviisaus, luonnon monimuotoisuuden säilyttäminen sekä Porvoon omaleimaisuus ja ainutlaatuisuus. Uusi itärata kytkee Porvoon aiempaa vahvemmin metropolialueen kehitykseen ja työssäkäyntialueeseen.

Osayleiskaavassa rataratkaisuja lähestytään ensin laajemmasta näkökulmasta: miten liikennejärjestelmä (juna, linja-auto, auto, pyöräily, kävely) osana kaupunkirakennetta palvelisi Porvoon keskeisen alueen ja koko kaupungin asukkaita parhaiten niin että samalla muutkin tavoitteet viihtyisästä, toimivasta ja ilmastoviisaasta kaupungista toteutuvat. Kaupunkirakenteen linjausten jälkeen tutkitaan tarkemmin ratalinjauksia ja asemia yleiskaavan yleispiirteisyyden tarkkuudella.





# Osayleiskaava toteuttaa kaupunkistrategiaa

Kaupunkistrategian visiot ja tavoitteet ovat osayleiskaavan lähtökohtana



## SUOSITUIN KOTIKAUPUNKI

- Suomen viihtyisin ja vetovoimaisin kotikaupunki
- Menestyvät ja kasvavat yritykset
- Vastuullinen talous ja omistajapolitiikka
- Kasvu metropolialueen imussa itäisen Uudenmaan solmukohtana
- Aktiivinen vaikuttaminen

## KAUPUNKIELÄMÄÄ

- Viihtyisä, elävä ja vetovoimainen kaupunkikeskusta
- Vahva yhdessä tekemisen meininki
- Digitaalisen muutoksen kärjessä
- Rohkeat kokeilut



## PARAS ARKENAKIN

- Vaivaton ja sujuva arki
- Oppimisen ja kasvamisen kaupunki
- Turvallinen, hyvinvoiva ja tasavertainen kaupunki asukkaille
- Fiksut arkiliikkumisen mahdollisuudet
- Aktiivisesti hyvinvoinnistaan vastuun ottavat asukkaat

## UNELMIEN PORVOO

## ILMASTOTYÖN EDELLÄKÄVIJÄ

- Hiilineutraali kaupunki
- Kestävä arki
- Kiertotalouskaupunki



Tutustu strategiaan ja strategiatyöhön:  
<https://www.porvoo.fi/strategia-ja-ohjelmat#strategia>  
<https://www.porvoo.fi/porvoo2030>



# Yleiskaavaprosessi

Yleiskaava toteuttaa strategiaa

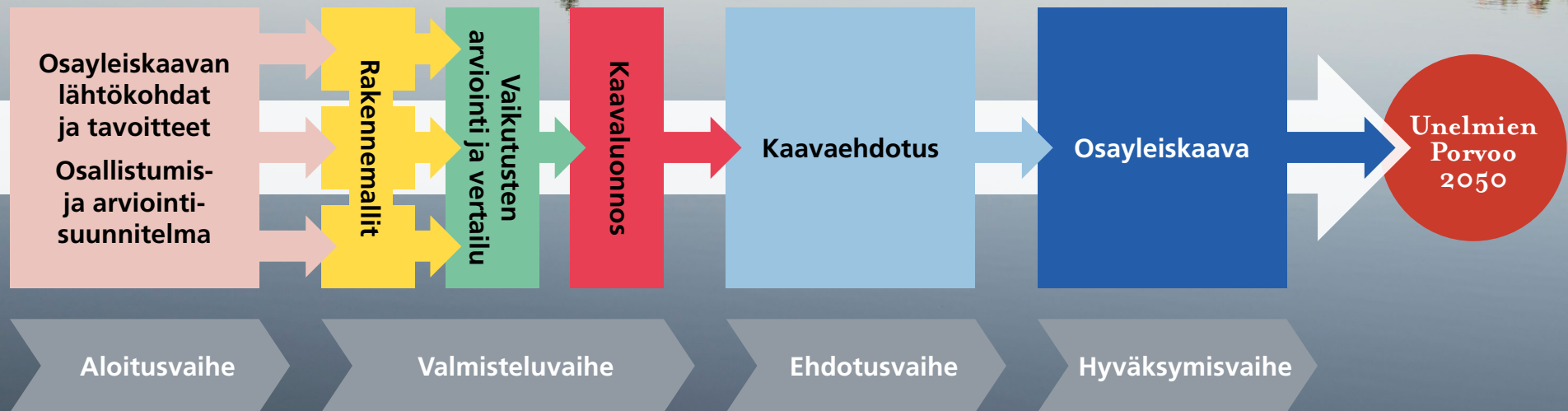
*Toisiamme arvostaen*  
**SUOSITUIN KOTIKAUPUNKI**

*Yhdessä*  
**PARAS ARKENAKIN**

**Unelmien Porvoo**

**KAUPUNKIELÄMÄÄ**  
*Rohkeasti*

**ILMASTOTYÖN EDELLÄKÄVIJÄ**  
*Vastuullisesti*





# Alustava aikataulu



## Aloitusvaihe

- Kaupungin strategian uusiminen. Strategian laatimisprosessi oli osallistava. Yleiskaavatyö alkoi samalla, kun strategian uusiminen alkoi. Valtuusto hyväksyi uuden strategian 2018. Uusi strategia asettaa lähtökohdat ja tavoitteet osayleiskaavalle. Lähtökohdat ja tavoitteet kirjataan osallistumis- ja arviointisuunnitelmaan.
- Kaavatyötä varten tarvittavat selvitykset käynnistetään. Selvityksiin liitetään osallistumista (mm kyselyt, kulttuurikuppilat ja luontoretket). Koronatilanteen takia osallistamiseen käytetään monipuolisia etäosallistumismahdollisuuksia, kuten etäkokouksia ja -työpajoja, videotietoiskuja, verkkokyselyitä, mutta myös perinteisiä paperisia kyselyitä.
- Osallistumis- ja arviointisuunnitelma (OAS) nähtäville. Kuntalaiset ja muut sidosryhmät voivat kommentoida ja jättää mielipiteitä OAS:ista.
- 1. Viranomaisneuvottelu

## Valmisteluvaihe

- Jatketaan selvityksiä.
- Rakennemallit: Laaditaan strategian perustuvat rakennemallivaihtoehdot ja arvioidaan mallien vaikutuksia. Rakennemallien valmisteluun kytketään kaupunkilaiset ja muut osalliset sekä luottamushenkilöt (kyselyt), Rakennemallien vaikutukset arvioidaan asiantuntijatyönä. Rakennemalleja arvioidaan myös siltä kannalta, mikä malli parhaiten edistää strategian toteuttamista. Rakennemalleja arvioidaan myös yhdessä osallisten ja luottamushenkilöiden kanssa (kyselyt, webinaarit). Rakennemallit asetetaan nähtäville ja ne ovat kaikkien kommentoitavissa.
- Rakennemalleista saatu palaute sekä kaupungin strategia ohjaavat kaavaluonnoksen laadintaa. Kaavaluonnoksen vaikutukset arvioidaan.
- Kaavaluonnos nähtäville, ja osalliset voivat jättää luonnoksesta mielipiteitä. Samanaikaisesti järjestetään suunnittelupajat (koronatilanne huomioon ottaen webinaareina tai fyysisesti eri puolilla kaupunkia, verkkokyselyt, seminaarit ja työpajat). Samanaikaisesti pyydetään lausunnot viranomaisilta, yhteisöiltä (kuten asukasyhdistykset) ja naapurikunnilta.
- 2. Viranomaisneuvottelu

## Ehdotusvaihe

- Kaavaluonnoksesta saadun palautteen ja tarvittavien lisäselvitysten pohjalta laaditaan kaavaehdotus.
- Tarkennetaan vaikutusten arviointia.
- Kaavaehdotus nähtäville, ja osalliset voivat jättää muistutuksia kaavaehdotuksesta. Samanaikaisesti pyydetään lausunnot viranomaisilta, yhteisöiltä (kuten asukasyhdistykset) ja naapurikunnilta.
- 3. Viranomaisneuvottelu

## Hyväksymisvaihe

- Ehdotus viimeistellään saadun palautteen pohjalta
- Kaupunkikehityslautakunta käsittelee ja antaa vastineet lausuntoihin ja muistutuksiin
- Osayleiskaava hyväksytään valtuustossa. Osallinen voi valittaa hyväksytystä kaavasta hallinto-oikeuteen.

# Miten voin osallistua ja vaikuttaa?

Kaavoituksen vuorovaikutuksen tavoitteena on tarjota kaikille halukkaille tietoa suunnittelusta, keskustelumahdollisuuksia ja riittävästi osallistumismahdollisuuksia. Avoin keskustelu ja vilkas osallistuminen vie parhaiten eteenpäin porvoolaisten maankäytön tulevaisuutta linjaavaa merkittävää kaavatyötä.

Osayleiskaava valmistelun aikana tehdään useita kyselyjä ja järjestetään asukastilaisuuksia sekä kaikille avoimia seminaareja (koronatilanne huomioon ottaen). Osalliset voivat myös itse suunnitella oman unelmien Porvoonsa, sillä kaavan valmisteluvaiheessa aukeaa karttapohjainen kysely, johon kukin voi hahmotella tulevia maankäytön suuntaviivoja. Vastausten pohjalta rakennetaan erilaisia rakennemalleja ja niiden vaikutukset arvioidaan. Rakennemallityö on pohjana kaavaluonnoksen laatimiselle. Kaavaluonnoksesta voivat kaikki osalliset jättää mielipiteitä. Luonnosvaiheen jälkeen kaavatyö etenee ehdotusvaiheeseen. Osalliset voivat jättää kaavaehdotuksesta muistutuksia. Kaupunginvaltuusto hyväksyy osayleiskaavan. Valtuuston päätöksestä voi valittaa hallinto-oikeuteen.

Suunnittelun etenemisestä tiedotetaan kaupungin verkkosivuilla, sosiaalisessa mediassa ja paikallisissa lehdissä. Lisäksi tietoa suunnitelmasta saa olemalla yhteydessä suunnittelijoihin.

Kaavoitukseen liittyy myös maankäyttö -ja rakennuslain mukaista viranomaisyhteistyötä. Viranomaisyhteistyöt järjestetään kaavan valmisteluvaiheessa sekä kaavan ehdotusvaiheessa. Lausunnot kaavaluonnoksesta ja kaavaehdotuksesta pyydetään viranomaisilta, yhteisöiltä (kuten asukasyhdistykset) ja naapurikunnilta.

Suunnitteluaineistot ovat virallisesti nähtävillä ja kommentoitavana kolmessa eri vaiheessa:

1. Osallistumis- ja arviointisuunnitelma ja rakennemalli -kysely, osalliset voivat jättää mielipiteitä ja suunnitella itse Porvoota
2. Osayleiskaavaluonnos: nähtävillä 30 päivää, osalliset voivat jättää mielipiteitä. Samanaikaisesti pyydetään lausunnot viranomaisilta, yhteisöiltä (kuten asukasyhdistykset) ja naapurikunnilta.
3. Osayleiskaavaehdotus: nähtävillä 30 päivää, osalliset voivat jättää muistutuksen. Samanaikaisesti pyydetään lausunnot viranomaisilta, yhteisöiltä (kuten asukasyhdistykset) ja naapurikunnilta.

Kaikki kaavan valmisteluun keskeisesti liittyvä aineisto on saatavilla myös kaupungin internet-sivuilla. <https://www.porvoo.fi/keskeisten-alueiden-osayleiskaava-2> Osayleiskaavoitukseen liittyviin aineistoihin voi tutustua olemalla yhteydessä kaavan valmistelijoihin.



# Osalliset

Osayleiskaavan sisällöstä, vaikutuksista ja muista alueen kehittämisen keskeisistä kysymyksistä on tärkeää saada näkemys kaikilta, joiden asumiseen, elämään tai toimintaan kaavalla vaikutetaan. Osallistuminen luo käytännössä sisällön kaavatyölle ja tuo tärkeää tietoa päätöksenteon pohjaksi. Yleiskaavan valmisteluun voivat osallistua kaikki kiinnostuneet.

Osallisia ovat maankäyttö- ja rakennuslain mukaan kaava-alueen ja sen vaikutusalueen maanomistajat ja ne, joiden asumiseen, työntekoon tai muihin oloihin kaava saattaa huomattavasti vaikuttaa, sekä viranomaiset ja yhteisöt, joiden toimialaa suunnittelussa käsitellään. Osallisilla on oikeus ottaa osaa kaavan valmisteluun, arvioida sen vaikutuksia ja lausua kaavasta mielipiteensä.

## Osallisia ovat ainakin:

- Osayleiskaava-alueen asukkaat, työssäkäyvät ja opiskelijat
- Porvoon kaupungin kaikki asukkaat ja Porvoossa työssäkäyvät
- Osayleiskaava-alueen toimivat yritykset ja elinkeinoharjoittajat
- Porvoossa toimivat yritykset ja elinkeinoharjoittajat
- Osayleiskaava-alueen maanomistajat, alueen naapurimaanomistajat ja lähinaapurit
- Asukasyhdistykset ja kylätoimikunnat sekä muut yhdistykset, järjestöt ja yhteisöt, jotka toimivat alueella tai joiden toimialaa kaavassa käsitellään
- Naapurikunnat Sipoo, Pornainen, Askola, Myrskylä, Loviisa
- Valtion viranomaiset: Uudenmaan elinkeino-, liikenne- ja ympäristökeskus (ELY), Väylävirasto, Museovirasto, Turvallisuus- ja kemikaalivirasto Tukes, Ympäristöministeriö, Puolustusvoimat 1 Logistiikkarykmentti
- Porvoon kaupungin hallintokunnat, toimialat sekä liikelaitokset
- Muut viranomaiset ja julkisyhteisöt: Uudenmaan liitto, Itä-Uudenmaan pelastuslaitos, Porvoon museo
- Kunnan jäsenet
- Kaikki ne, jotka tuntevat itsensä osallisiksi, osalliseksi voi myös ilmoittautua



# Kaavoitusta varten tehdään selvityksiä

Osayleiskaavatyötä varten laaditaan erilaisia selvityksiä luonnon- ympäristöstä, rakennetusta ympäristöstä, maisemasta, historiasta, liikenteestä ja alueen olosuhteista sekä hyödynnetään jo tehtyjä selvityksiä.

Suunnittelun edetessä selvitystarpeet tarkentuvat ja prosessin aikana tullaan tekemään erilaisia selvityksiä, tutkimuksia ja suunnitelmia, joita hyödynnetään sekä suunnittelussa että kaavan toteuttamisen vaikutuksia arvioitaessa.

Yleiskaavatyössä hyödynnetään myös monesta näkökulmasta jo tehtyjä selvityksiä, tutkimuksia ja suunnitelmia. Kaupungin strategiaprosessissa tehdyt selvitykset ovat lähtökohtana myös osayleiskaavatyölle.

Valmistuneet selvitykset löytyvät kaupungin verkkosivuilta osoitteesta:

Verkkosivulla on myös lisätietoa tausta-aineistosta ja tekeillä olevista selvityksistä.

Linkki: <https://www.porvoo.fi/keskeisten-alueiden-osayleiskaava-2>





# Kaavan vaikutukset arvioidaan


Kaavaprosessin aikana arvioidaan kaavan toteuttamisen merkittäviä välittömiä ja välillisiä vaikutuksia (MRL 9 § ja MRA 1 §):

- ihmisten elinoloihin ja elinympäristöön
- turvallisuuteen ja terveellisyteen
- maa- ja kallioperään, veteen, ilmaan ja ilmastoon
- kasvi- ja eläinlajeihin, luonnon monimuotoisuuteen ja luonnonvaroihin
- alue- ja yhdyskuntarakenteeseen, yhdyskunta- ja energiatalouteen sekä liikenteeseen
- kaupunkikuvaan, maisemaan, kulttuuriperintöön ja rakennettuun ympäristöön
- elinkeinoelämän toimivan kilpailun kehittymiseen.

Kaavan vaikutuksia arvioidaan myös ilmastonmuutoksen hillinnän näkökulmasta ja suhteessa kaupungin hiilineutraaliustavoitteisiin.

Kaavan vaikutukset Natura-alueisiin ja erillisen Natura-arvioinnin tarve selvitetään työn kuluessa.

Vaikutusten selvittäminen perustuu alueelta laadittaviin selvityksiin ja käytössä oleviin muihin perustietoihin, selvityksiin ja suunnitelmiin, maastokäynteihin, osallisilta saataviin lähtötietoihin, lausuntoihin ja mielipiteisiin sekä laadittavien suunnitelmien ympäristöä muuttavien ominaisuuksien analysointiin.

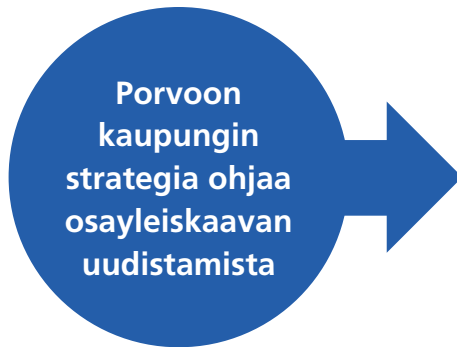




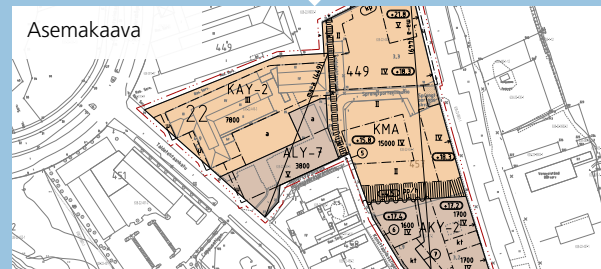
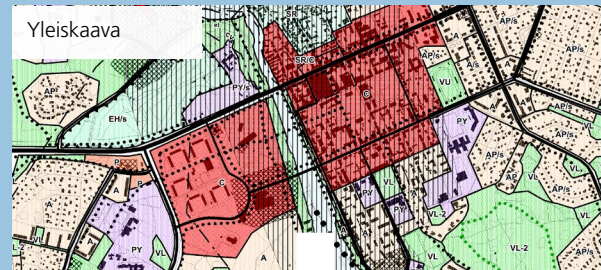
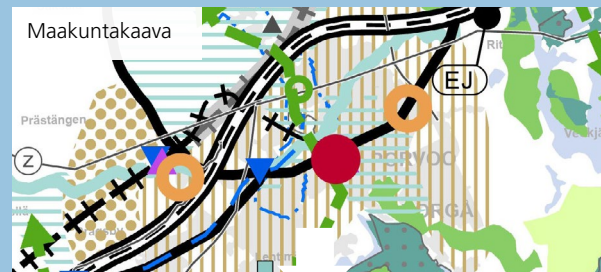
# Lähtökohtia osayleiskaavatyölle

Osayleiskaavan laadintaa ja sen sisältöä ohjaavat maankäyttö- ja rakennuslaki (MRL), valtakunnalliset alueiden käyttötavoitteet (VAT), maakuntakaava, kaupungin strategia ja aluetta koskeva muu suunnittelu.

Kaupunki vastaa yleiskaavan laatimisesta.  
Kaavan hyväksyy kaupunginvaltuusto.



## Maankäyttö- ja rakennuslaki (MRL)



# Valtakunnalliset alueidenkäyttötavoitteet

Valtioneuvosto on hyväksynyt valtakunnalliset alueidenkäyttötavoitteet 14.12.2017. Maankäyttö- ja rakennuslain mukaan tavoitteet on otettava huomioon ja niiden toteuttamista on edistettävä kuntien kaavoituksessa.

Valtakunnallisissa alueidenkäyttötavoitteissa käsitellään sellaisia kysymyksiä, jotka on lähes kaikki tarpeen ottaa huomioon keskeisten alueiden osayleiskaavaa uudistettaessa. Tavoitteet on jaettu seuraaviin kokonaisuuksiin:

- Toimivat yhdyskunnat ja kestävä liikkuminen
- Tehokas liikennejärjestelmä
- Terveellinen ja turvallinen elinympäristö
- Elinvoimainen luonto- ja kulttuuriympäristö sekä luonnonvarat
- Uusiutumiskykyinen energianhuolto

Linkki tavoitteisiin: [https://www.ymparisto.fi/fi-FI/Elinymparisto\\_ja\\_kaavoitus/Maankayton\\_suunnittelu\\_jarjestelma/Valtakunnalliset\\_alueidenkayttotavoitteet](https://www.ymparisto.fi/fi-FI/Elinymparisto_ja_kaavoitus/Maankayton_suunnittelu_jarjestelma/Valtakunnalliset_alueidenkayttotavoitteet)

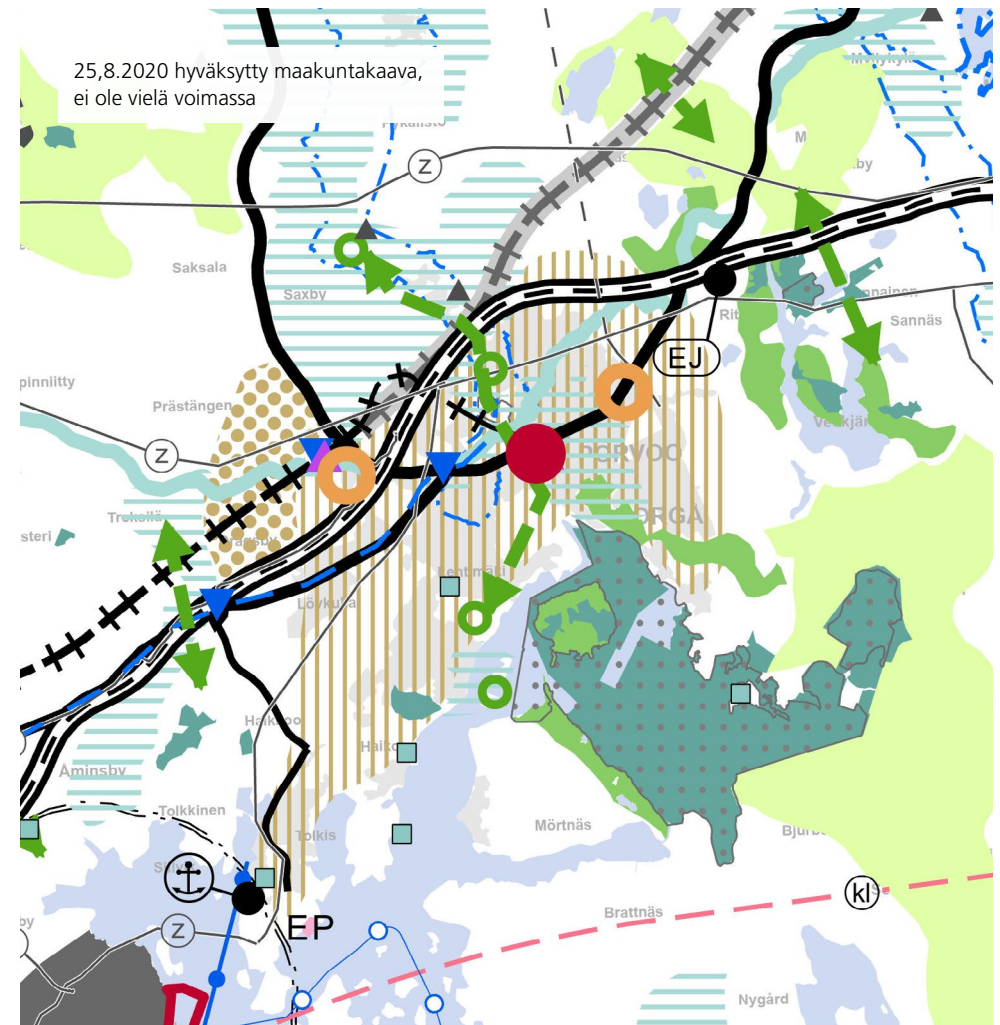
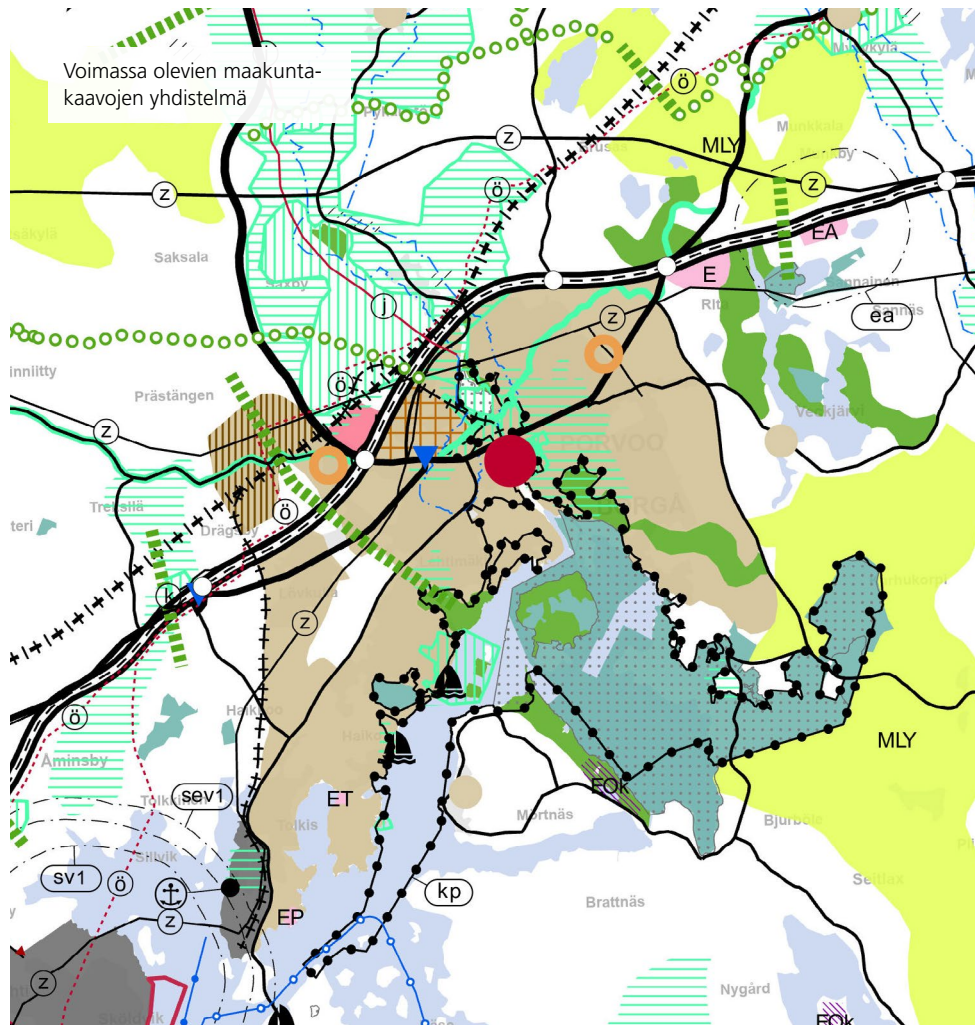




# Maakuntakaava on ohjeena, kun osayleiskaavaa laaditaan

Lisätietoa maakuntakaavoista:

[https://www.uudenmaanliitto.fi/aluesuunnittelu/voimassa\\_olevat\\_maakuntakaavat](https://www.uudenmaanliitto.fi/aluesuunnittelu/voimassa_olevat_maakuntakaavat)





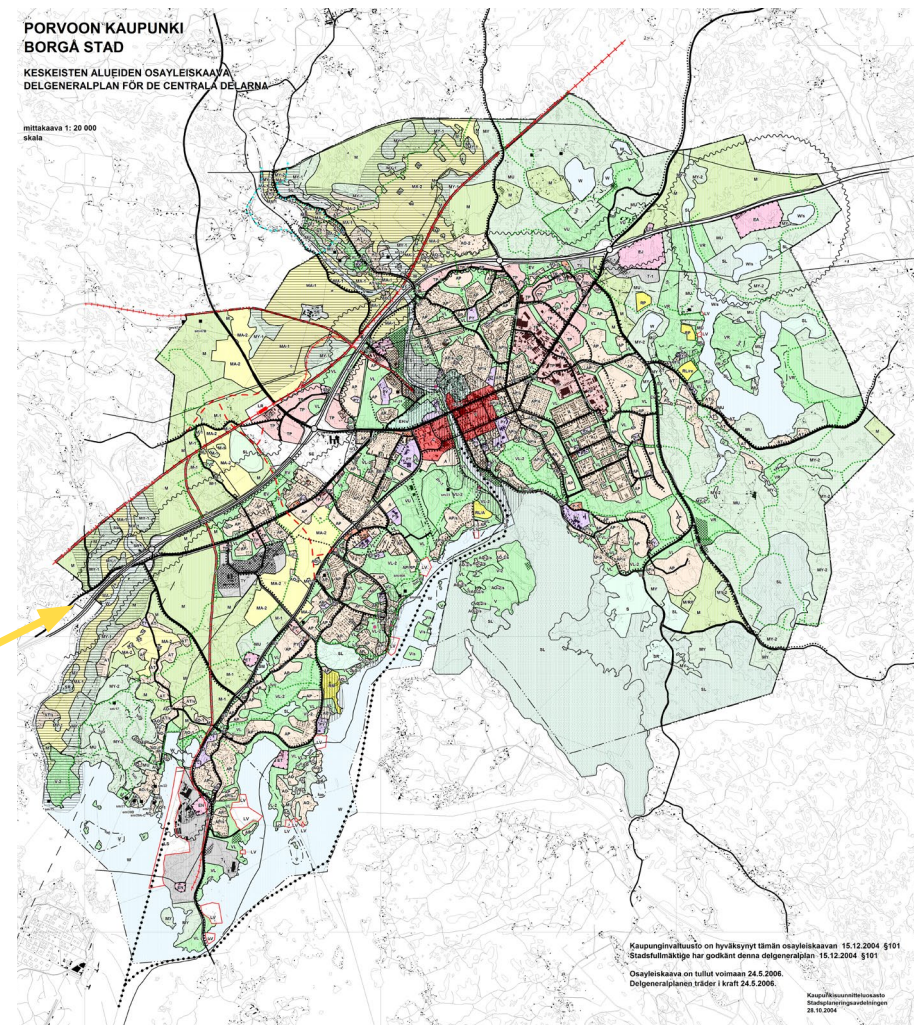
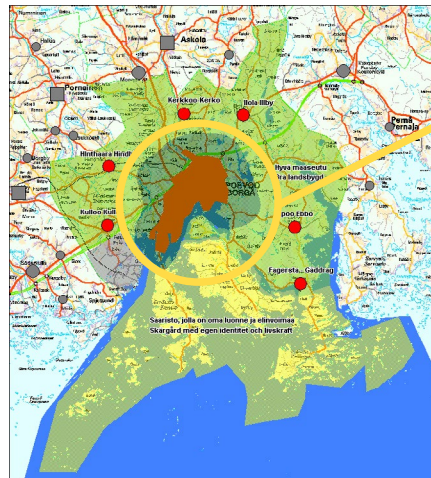
# Keskeisten alueiden osayleiskaava vuodelta 2004

Keskeisten alueiden osayleiskaava (oikeusvaikutteinen) hyväksyttiin valtuustossa 15.12.2004 ja se tuli voimaan 2006. Osayleiskaavassa linjattiin ensimmäisen kerran kuntien yhdistymisen jälkeen Porvoon kaupunkimaisen alueen maankäytön suuntaviivat. Nyt on aika päivittää vuonna 2004 hyväksytty osayleiskaava.

Kaava-aluetta on nyt jonkin verran laajennettu, katso tarkemmin seuraavalta sivulta.

## Kylärakenneohjelma linjaa kylien kehittämisen periaatteet

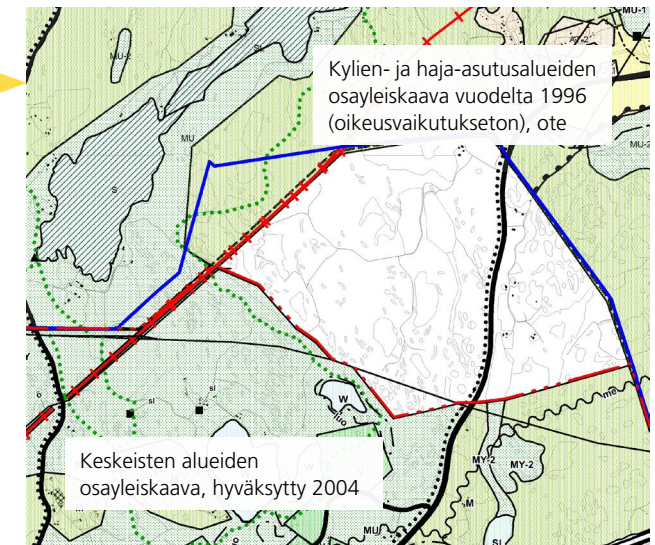
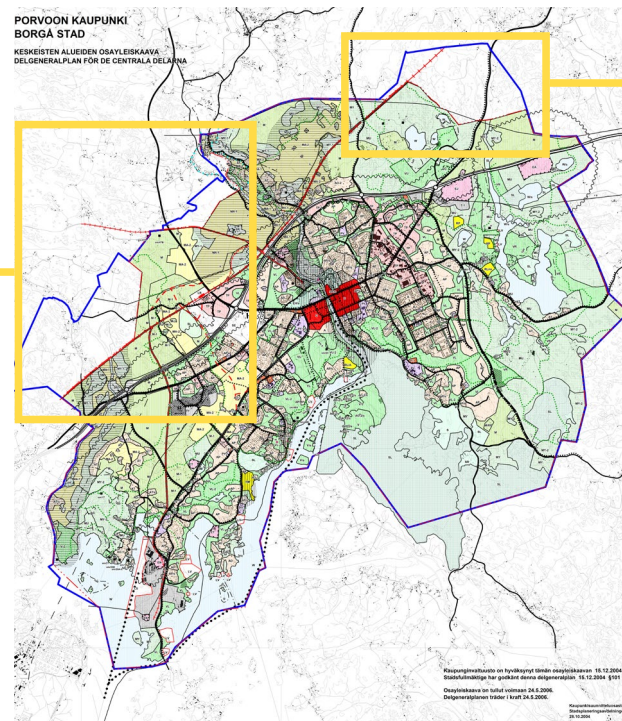
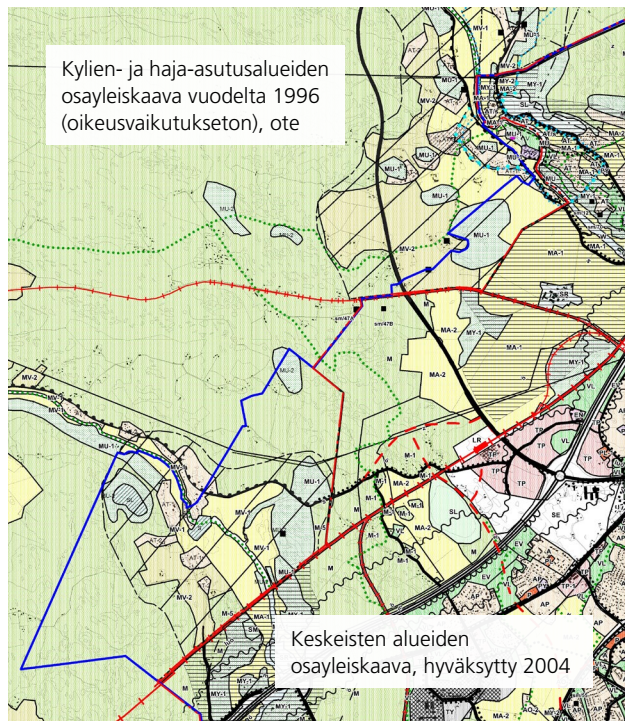
- Kaupunginvaltuusto, 11.6.2014 § 37
- Elinvoimainen kaupunkitaajama, joka ylläpitää asemansa seudullisena keskuksena, on myös ympäröivien kylien kehitykselle etu. Väestönkasvusta aiempaa suurempi osa ohjataan kaupunkitaajamaan.





# Kylien- ja haja-asutusalueiden osayleiskaava 1996 (oikeusvaikutukseton)

Keskeisten kaupunkialueiden osayleiskaavan suunnittelualuetta (sinen raja) on jonkin verran laajennettu lännessä sekä pohjoisessa verrattuna vuoden 2004 osayleiskaavaan. Osalla laajennettua aluetta on voimassa kylien- ja haja-asutusalueiden osayleiskaava vuodelta 1996 (oikeusvaikutukseton).






# Asemakaavoitetut alueet

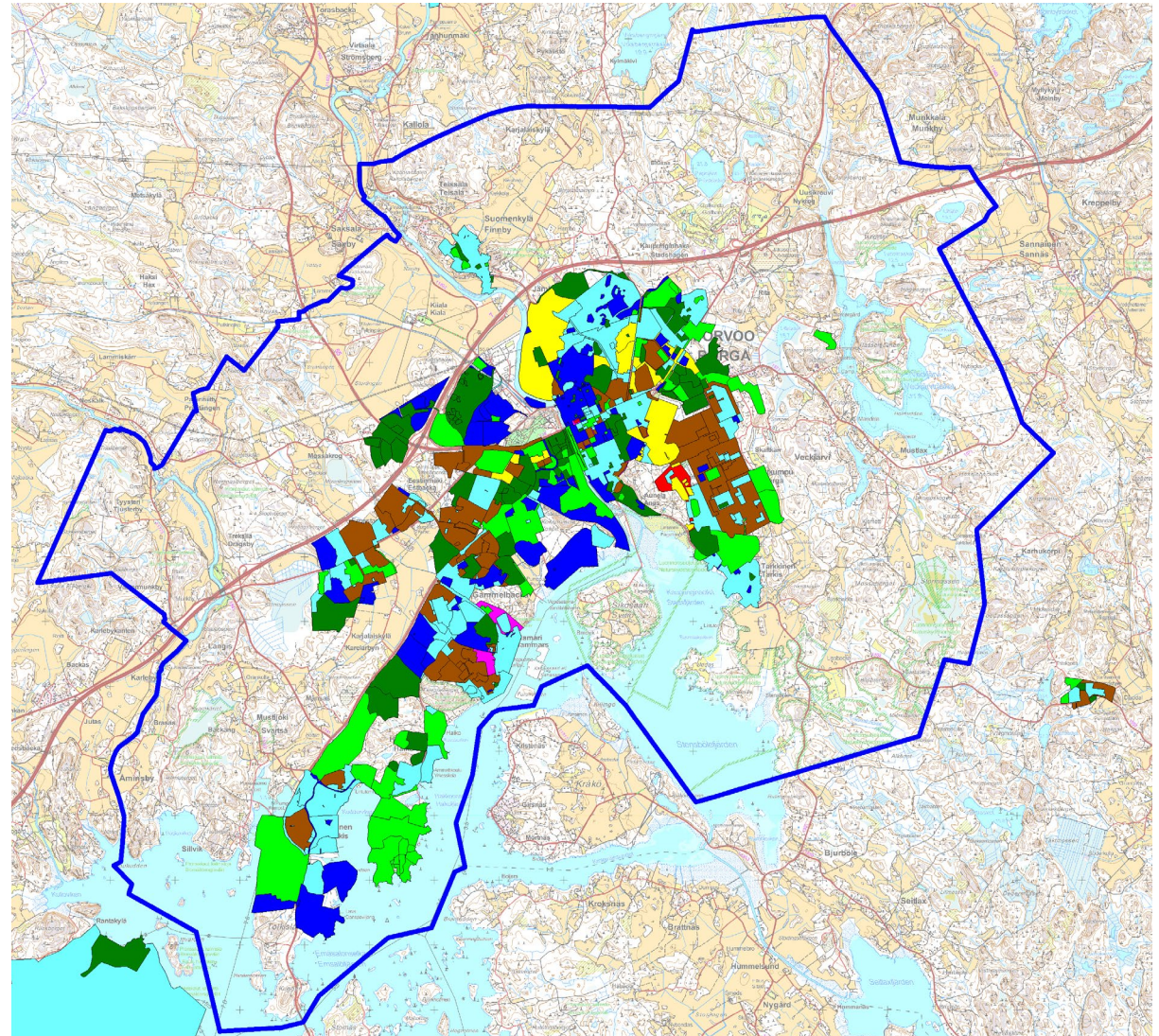
Osayleiskaava on ohjeena, kun asemakaavaa laaditaan tai kun asemakaavaa muutetaan.

## ASEMAKAAVAN LAATIMISAJANKOHTA TIDPUNKT DÅ DETALJPLAN UPPGJORTS

Voimassa olevien asemakaavojen ikä, 26.2.2021  
Gällande detaljplaners ålder, 26.2.2021



Kuvassa on voimassa olevat asemakaavat 26.2.2021.  
Eri väreillä on osoitettu vuosikymmen, jolloin asemakaava on laadittu.





LÄHTÖKOHTIA OSAYLEISKAAVATYÖLLE

# Porvoon kansallinen kaupunkipuisto



# Osallistumis- ja arviointisuunnitelman päivitykset ja yhteystiedot

Osallistumis- ja arviointisuunnitelmaa voidaan tarvittaessa täsmentää ja täydentää työn aikana

3.5.2021

**Dan Mollgren**, kaupunkisuunnittelupäällikkö

## Yhteystiedot:

**Maija-Riitta Kontio**, yleiskaavapäällikkö  
040 489 5751, maija-riitta.kontio@porvoo.fi

**Hilkka Jokela**, kaavoittaja  
040 489 5750, hilkka.jokela@porvoo.fi

**Jaana von Denffer**, kaavoittaja  
040 594 1543, jaana.von.denffer@porvoo.fi

**Porvoon kaupunki**  
**Kaupunkisuunnittelu**  
PL 23, 06101 Porvoo  
Puhelinvaihte 019 520 211  
kirjaamo@porvoo.fi  
www.porvoo.fi

