

BILAGA

OBJEKTBEKRIVNINGAR

Borgå, Kullo, Sköldvik och Mickelsböle.

Arkeologisk inventering av delgeneralplanområde år 2015

-INNEHÅLL (Alla objekter i alfabetisk ordning)

-TABELL OM FASTA FORNLÄMNINGAR

-TABELL OM ÖVRIGA KULTURARVSOBJEKT

-TABELL OM FYNDPLATSER

-OBJEKTBEKRIVNINGAR

INNEHÅLL

Tabell om fasta fornlämningar	5
Tabell om övriga kulturarvsobjekt.....	6
Tabell om fyndplatser	7
OBJEKTBEKRIVNINGAR	8
Bergudd Lervik, 613010032.....	8
Boberget (nytt objekt)	11
Hindersbacka, 1000018436.....	14
Hornhattas, 1000003826.....	17
Högbacka, 1000003905	19
Illvarden, 613010028.....	21
Karleby, 1000018435.....	25
Klobbudden, 613010033	28
Kullo Andersas, 1000022281	31
Kullo Backas, 1000022276.....	34
Kullo Grejus, 1000022282	37
Kullo Gård, 1000022318.....	42
Kullo Jontas, 1000022280.....	46
Kullo Lavers & Bros, 1000022277.....	49
Kullo Nyby, 1000022273.....	52
Kullo Nykrans, 1000022279.....	55
Kullo Sisbacka, 1000022274	58
Kullo Smeds & Lill-Antas, 1000022278.....	61
Kullo Stor- & Lillbengts, 1000022275	64
Kullo Storbengts & torp 5-6, 1000022286.....	67
Kullo torp 3-4, 1000022285.....	70
Kullo torp 7-9, 1000022288.....	74
Kullo torppa 1, 1000022283	77
Kullo torppa 10, 1000022289	81
Kullo torppa 2, 1000022284	84
Kullogård, 1000003889.....	87
Kulloon urheilukenttä, 1000003904.....	89
Lill-Bondas, 1000003866	91
Malmen, 613010058	93
Mickelsböle Dragon torp, 1000022520	96

Mickelsböle Hornhattas, 1000018444	99
Mickelsböle Kihlas, 1000018451	102
Mickelsböle Knutas, 1000018452.....	105
Mickelsböle Knutsbacka, 1000018443	108
Mickelsböle Pillars, Bellas & Elmattas, 1000018442	111
Mickelsböle Snickars, 1000018445	114
Mickelsböle Stens, 1000018446.....	117
Mickelsböle torppa, 1000022521.....	120
Mickelsböle Ytjäs, 1000018449.....	123
Norrå kern, 613010069	126
Nya Sköldvik, 1000022453	129
Nygård, 1000003814	134
Nällkärr (nytt objekt)	136
Pedarsändan, 613010049.....	140
Pedarsändan 2, 1000007466.....	143
Pedarsändan 3, 1000007467	146
Rantakylä, 1000021242	149
Rapså kern, 1000005383	151
Rännarsten (nytt objekt)	153
Råfuruholmen (nytt objekt).....	157
Sandvik, 613010060	160
Sköldvik, 1000022452.....	163
Sköldvikbergen, 613010029	166
Smedsbacka, torppa (nytt objekt)	169
Snickars, torppa (nytt objekt)	173
Snickars Åkerbacke, 613010009.....	177
Storholmen, 613010034.....	181
Storjätun (nytt objekt).....	185
Svartbäck (Svartbäck) Neder-Kärrby, 1000014609	188
Svartbäck (Svartbäck) Nikuby, 1000014607	191
Svartbäck (Svartbäck) Över-Kärrby, 1000014608	194
Svartbäck Klobborna I, 613010030.....	197
Svartbäck Klobborna II, 613010031.....	200
Svartbäck Lillviken 1, 1000014559	204
Svartbäck Lillviken 2, 1000014560	206

Svartbäck Nikuviken 1, 1000014561	208
Svartbäck Nikuviken 2, 1000014562	210
Svartbäck Nybondas 1, 1000014611	212
Svartbäck Nybondas 2, 1000014612	214
Svartbäck Överkärras, 1000014610	216
Svartså Koskos, 1000022292	218
Telegrafberget, 613010065	221
Yrjäs, 613010057	225
Åminneby, 1000018439	227
Åminneby Greis, 1000022291	229
Åminneby Mickos (nytt objekt)	232

Tabell om fasta fornlämningar

Benämning	Fm-beteckning	Fornlämningstyp	Precision av typen
Bergudd Lervik	613010032	gravplatser	gravrös
Boberget	NYTT OBJEKT	stenkonstruktioner	råmärken
Illvarden	613010028	gravplatser	gravrös
Klobbudden	613010033	gravplatser	gravrös
Kullo Grejus	1000022282	boplatser	byplats
Kullo torp 3-4	1000022285	boplatser	torp
Malmen	613010058	gravplatser	gravrös
Norrå kern	613010069	boplatser	-
Pedarsändan	613010049	gravplatser	gravrös
Pedarsändan 2	1000007466	Anskaffningsplats för råmaterial	stenbrott
Pedarsändan 3	1000007467	jordkonstruktioner	painanteet
Rantakylä	1000021242	stenkonstruktioner	rös
Råfuruholmen	NYTT OBJEKT	stenkonstruktioner	råmärken
Rännarsten	NYTT OBJEKT	stenkonstruktioner	råmärken
Sandvik	613010060	gravplatser	gravrös
Sköldvikbergen	613010029	gravplatser	gravrös
Snickars Åkerbacke	613010009	gravplatser	gravrös
Storholmen	613010034	gravplatser	gravrös
Storjätun	NYTT OBJEKT	defensiva konstruktioner	stenkonstruktioner
Svartbäck (Svartbäck) Neder-Kärrby	1000014609	boplatser	byplats
Svartbäck (Svartbäck) Nikuby	1000014607	boplatser	byplats
Svartbäck (Svartbäck) Över-Kärrby	1000014608	boplatser	byplats
Svartbäck Klobborna I	613010030	gravplatser	gravrös
Svartbäck Klobborna II	613010031	gravplatser	gravrös
Svartbäck Nikuviken 1	1000014561	Anskaffningsplats för råmaterial	stenbrott
Svartbäck Nikuviken 2	1000014562	Anskaffningsplats för råmaterial	stenbrott
Svartbäck Nybondas 2	1000014612	arbets- och tillverkningsplats	vesimyllyt
Telegrafberget	613010065	stenkonstruktioner	rös
Yrjäs	613010057	boplatser	-
Åminneby Mickos	NYTT OBJEKT	boplatser	byplats

Tabell om övriga kulturarvsobjekt

Benämning	Fm-beteckning	Fornlämningstyp	Precision av typen
Hindersbacka	1000018436	boplatser	byplats
Karleby	1000018435	boplatser	byplats
Kullo Andersas	1000022281	boplatser	byplats
Kullo Backas	1000022276	boplatser	byplats
Kullo Gård	1000022318	boplatser	gårdar
Kullo Jontas	1000022280	boplatser	byplats
Kullo Lavers & Bros	1000022277	boplatser	byplats
Kullo Nyby	1000022273	boplatser	byplats
Kullo Nykrans	1000022279	boplatser	byplats
Kullo Sisbacka	1000022274	boplatser	byplats
Kullo Smeds & Lill-Antas	1000022278	boplatser	byplats
Kullo Stor- & Lillbengts	1000022275	boplatser	byplats
Kullo Storbengts & torp 5-6	1000022286	boplatser	byplats
Kullo torp 7-9	1000022288	boplatser	torp
Kullo torppa 1	1000022283	boplatser	torp
Kullo torppa 10	1000022289	boplatser	torp
Kullo torppa 2	1000022284	boplatser	torp
Mickelsböle Dragon torp	1000022520	boplatser	torp
Mickelsböle Hornhattas	1000018444	boplatser	byplats
Mickelsböle Kihlas	1000018451	boplatser	byplats
Mickelsböle Knutas	1000018452	boplatser	byplats
Mickelsböle Knutsbacka	1000018443	boplatser	byplats
Mickelsböle Pillars, Bellas & Elmattas	1000018442	boplatser	byplats
Mickelsböle Snickars	1000018445	boplatser	byplats
Mickelsböle Stens	1000018446	boplatser	byplats
Mickelsböle torppa	1000022521	boplatser	torp
Mickelsböle Ytjäs	1000018449	boplatser	byplats
Nya Sköldvik	1000022453	boplatser	byplats
Nällkärr	NYTT OBJEKT	boplatser	torp
Sköldvik	1000022452	boplatser	byplats

Smedsbacka	NYTT OBJEKT	boplatser	torp
Snickars torppa	NYTT OBJEKT	boplatser	torp
Svartbäck Lillviken 1	1000014559	stenkonstruktioner	råmärken
Svartbäck Lillviken 2	1000014560	stenkonstruktioner	råmärken
Svartbäck Nybondas 1	1000014611	stenkonstruktioner	råmärken
Svartbäck Överkärras	1000014610	stenkonstruktioner	råmärken
Svartså Koskos	1000022292	boplatser	byplats
Åminneby	1000018439	boplatser	byplats
Åminneby Greis	1000022291	boplatser	byplats

Tabell om fyndplatser

Högbacka	1000003905	fyndplats
Hornhattas	1000003826	fyndplats
Kullogård	1000003889	fyndplats
Kulloon urheilukenttä	1000003904	fyndplats
Lill-Bondas	1000003866	fyndplats
Nygård	1000003814	fyndplats
Rapsåkern	1000005383	fyndplats

OBJEKTBESKRIVNINGAR

Bergudd Lervik, 613010032

Fornlämningstyp: gravplatser
Antal: 1
Fornlämningstyp: fast fornlämning
ETRS-TM35FIN: P: 6684653 I: 419323 Z: 16
TM35-bladindelning: saknas
Grundkarta: Emsalö **Nummer:** 302101
Lokalisering: 13 km sydväst om Borgå domkyrkan
Koordinatförklaring: Rösets gps-koordinater

Precision av typen: gravrös

Datering: bronsåldern

Objektbeskrivning: Röset ligger på västra stranden av Svartbäckfjärden, inom området för Nestes produktionsanläggning. Det ligger inom ett inhägnat och bevakat industriområde som kräver passagetillstånd. Röset ligger cirka 50 meter från havsstranden ovanpå en brant strandklippa. Det är cirka 10 meter i diameter. Någon har bokat i röset och en del stenar har spridits ut i omgivningen.

Digitala bilder: AKDG4584:1-2

Kartutdrag: Utdrag ur grundkartan, skala 1:5000

Tidigare undersökningar:

Sirkka-Liisa Seppälä 1994 inventering

Anna-Liisa Hirviluoto 1966 granskning, nro 4



Flygfoto av objektet



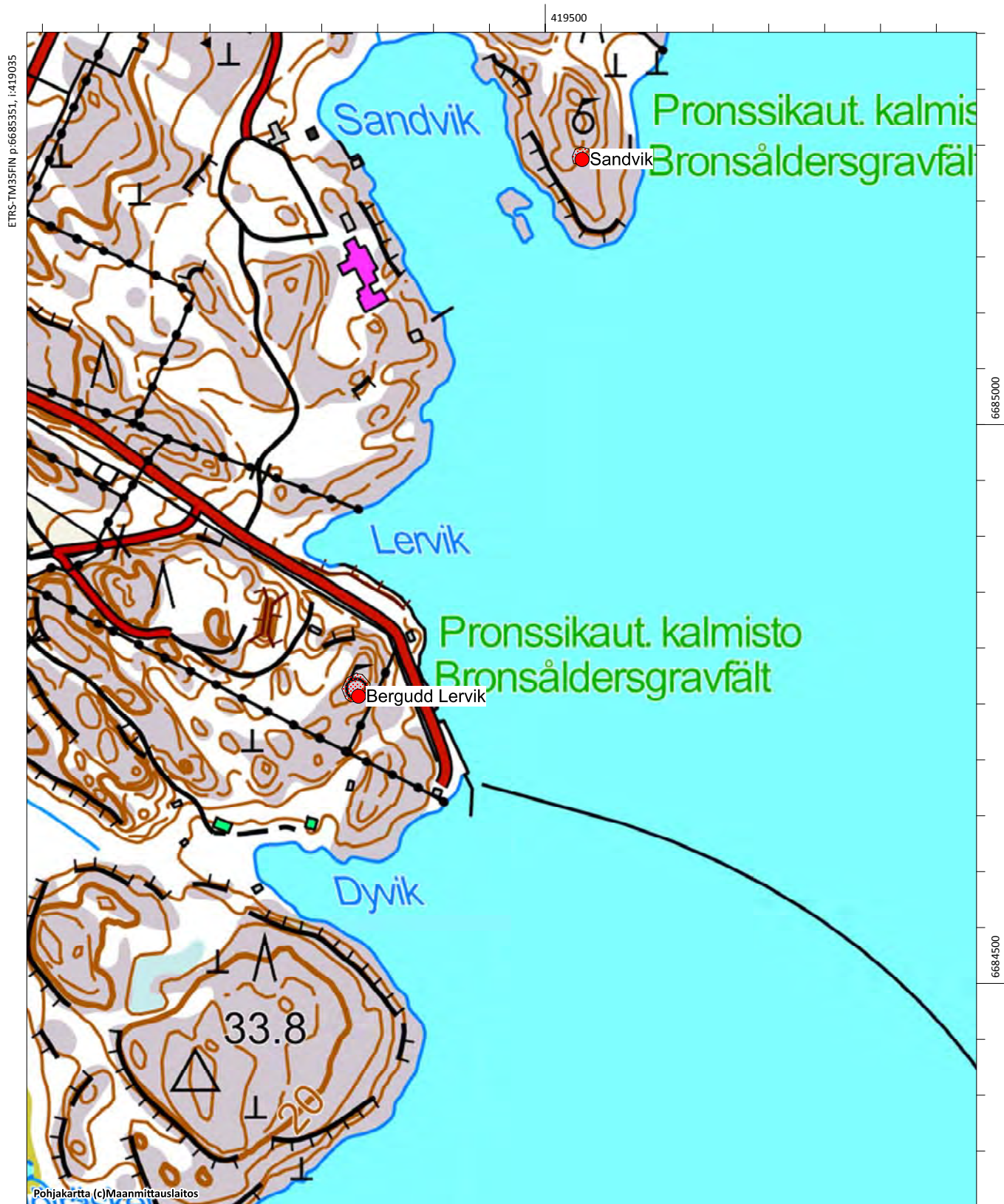
Bergudd Lervik. Röset fotograferat från sydväst. (AKDG4584_1)



Bergudd Lervik. Röset fotograferat från väster. (AKDG4584_2)

Bergudd Lervik, 613010032, gravplatser, gravrös

Sandvik, 613010060, gravplatser, gravrös



Boberget (nytt objekt)

Fornlämningstyp: stenkonstruktioner **Precision av typen:** råmärken

Antal: 1

Datering: medeltida

Fornlämningstyp: fast fornlämning

ETRS-TM35FIN: P: 6692379 I: 413920 Z: 21

TM35-bladindelning: L4321 BORGÅ-BORGÅ

Grundkarta: Nickby **Nummer:** 204311

Lokalisering: 12,6 km sydväst om Borgå domkyrkan

Koordinatförklaring: Råmärkets gps-koordinater

Objektbeskrivning: Objektet hittades vid inventeringen år 2015. Det ligger på en backe vid namn Boberget i Mickelsböle, 550 meter västerut från korsningen mellan Söderveckoskvägen och Mickelsbölevägen. Råmärket har gjorts på en klippa, det är något avlångt och cirka 1 x 1,5 meter till storleken och drygt en meter högt. Mitt på det har två block lyfts upp. Ostnordost från råmärket ligger två så kallade visarstenar med fem meters mellanrum som visar gränsens riktning. Omgivningen är torr mo.

Råmärket ligger på gränsen mellan byarna Mickelsböle och Söderveckoski och kan ha sitt ursprung i medeltiden.

Digitala bilder: AKDG4576:1-2

Kartutdrag: Utdrag ur grundkartan, skala 1:5000

Tidigare undersökningar:-



Flygfoto av objektet



Boberget. Råmärke, bild från öster. (AKDG4576_1)



Boberget. Råmärke, bild från öster. (AKDG4576_2)

Borgå, Kullo, Sköldvik och Mickelsböle. Arkeologisk inventering av delgeneralplanområde år 2015

Boberget, NYTT OBJEKT, stenkonstruktioner, rämärken
Hornhattas, 1000003826, fyndplats



Hindersbacka, 1000018436

Fornlämningstyp: boplatser **Precision av typen:** byplats
Antal: 1 **Datering:** historisk
Fornlämningstyp: övrigt kulturarvsobjekt
ETRS-TM35FIN: P: 6691414 I: 419343 Z:
TM35-bladindelning: L4321 BORGÅ-BORGÅ
Grundkarta: Borgå **Nummer:** 3021 02
Lokalisering: 9 km sydälväst om Borgå domkyrkan
Koordinatförklaring: Beräknad mittpunkt av historisk bosättning

Objektbeskrivning: Objektet granskades vid inventeringen 2015. Det ligger på kullen på Svartsåns västra strand. Kullen är cirka 300 meter lång och i arkivutredningen har en historisk boplatz vid namn Svartså Koskos antecknats i dess södra ände, Hindersbacka ligger norr om denna plats. I området finns tomtmarken som Samuel Broterus antecknat på kartan Carolby år 1692. Kullen är idag bebodd och har två hus med trädgårdar. Hindersbacka finns på Samuel Broterus karta från år 1692 som tomtmark. Även i den kungliga atlasen för åren 1776–1805 har hus markerats på kullen. Tomtmarkerna finns tydligast antecknade i kartläggningen gjord av Winter åren 1768 och 1782. På Winters karta har dessutom markerats två obebodda hus.

Området granskades med undantag av trädgårdarna, men inga konstruktioner som kan tolkas som fornlämningar påträffades. Under de byggda gårdarna kan det finnas lämningar från äldre bosättning, men objektet kräver provgrävningar för att konstatera fornlämningar. Objektet har nu bedömts vara ett annat kulturarvsobjekt.

Digitala bilder: AKDG4593:1

Kartutdrag: Utdrag ur grundkartan, skala 1:5000

Tidigare undersökningar: -



Utdrag ur Winters karta (Carloby; Karta öfver egorne med delningsbeskrifnin 1768-1782. (KA B1i:10/4-7)



Hindersbacka och Svartså Koskos. Fotograferingshelikopterns bild från norr. (AKDG4593_1)



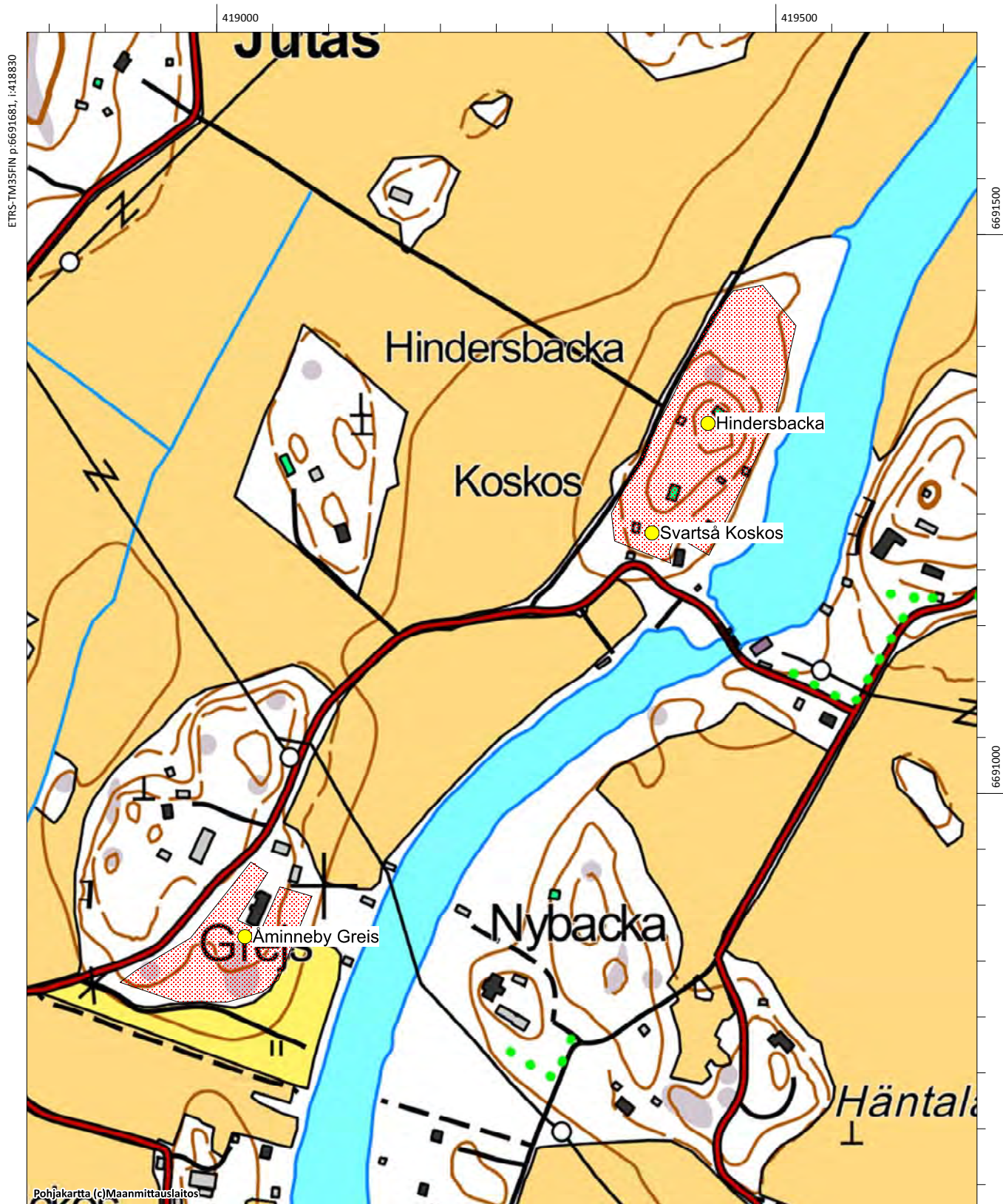
Flyfoto av objektet

Borgå, Kullo, Sköldvik och Mickelsböle. Arkeologisk inventering av delgeneralplanområde år 2015

Hindersbacka, 1000018436, boplatser, byplats

Svartså Koskos, 1000022292, boplatser, byplats

Åminneby Greis, 1000022291, boplatser, byplats



Hornhattas, 1000003826

Fornlämningstyp: fyndplats **Precision av typen:** -
Antal: 1 **Datering:** stenålder
Fornlämningstyp: fyndplats
ETRS-TM35FIN: P: 6692393 I: 414362 Z: - 22,5
TM35-bladindelning: L4321 BORGÅ-BORGÅ
Grundkarta: Nickby **Nummer:** 204311
Lokalisering: 11,5 km väst-sydväst om Borgå domkyrkan
Koordinatförklaring: Hornhattas hus

Objektbeskrivning: Objektet granskades vid inventeringen 2015. Det ligger i byn Mickelsböle. Enligt fynduppgifterna har en hålsten (KM10784:1) hittats i område på åkern vid Hornhattas gård cirka 500 meter öster om huset. Från samma område kan även kvartskärnorna (KM 26230) härstamma (se objekt 1000 00 3905 Högbacka).

Under inventeringen år 2015 var åkern inte plöjd och ytiakttagelser gjordes inte. Fyndplatsens koordinater i fornlämningsregistret pekar på Hornhattas hus, inte på fyndplatsen.

Digitala bilder: -

Kartutdrag: Utdrag ur grundkartan, skala 1:5000

Tidigare undersökningar:

Kaarlo Katiskoski 1990 inventering.

Tidigare fynd: KM10784:1 (hålsten)

Borgå, Kullo, Sköldvik och Mickelsböle. Arkeologisk inventering av delgeneralplanområde år 2015

Boberget, NYTT OBJEKT, stenkonstruktioner, rämärken
Hornhattas, 1000003826, fyndplats



Högbacka, 1000003905

Fornlämningstyp: fyndplats **Precision av typen:** lösfyndplats
Antal: 1 **Datering:** stenålder
Fornlämningstyp: fyndplats
ETRS-TM35FIN: P: 6692661 I: 414875 Z: 22,5
TM35-bladindelning: L4321 BORGÅ-BORGÅ
Grundkarta: Nickby **Nummer:** 204311
Lokalisering: Borgå domkyrkan 11,6 km länsisydväst
Koordinatförklaring: Fyndplatsens koordinater

Objektbeskrivning: Objektet granskades vid inventeringen 2015. Området är en åker som sluttar mot sydväst i byn Mickelsböle söder om Råberget. Två kvartskärnor (KM 26230) har hittats i den sandiga åkern vid Högbacka gård i en sluttning mot sydväst. Även hålstenen KM 10784:1 kan härstamma från samma område (se objektet 1000 00 3826 Hornhattas). Högbacka hus ligger söder om fyndplatsen. Åkern var inte plöjd vid inventeringen, inga iakttagelser gjordes. Hålstenen som fåtts från Hornhattas hus (se Hornhattas, reg.nr. 1000003826) kan höra ihop med samma plats. Cirka 500 meter nordnordost om området ligger en boplats från stenåldern vid namn Norråkern.

Digitala bilder: -

Kartutdrag: Utdrag ur grundkartan, skala 1:5000

Tidigare undersökningar:

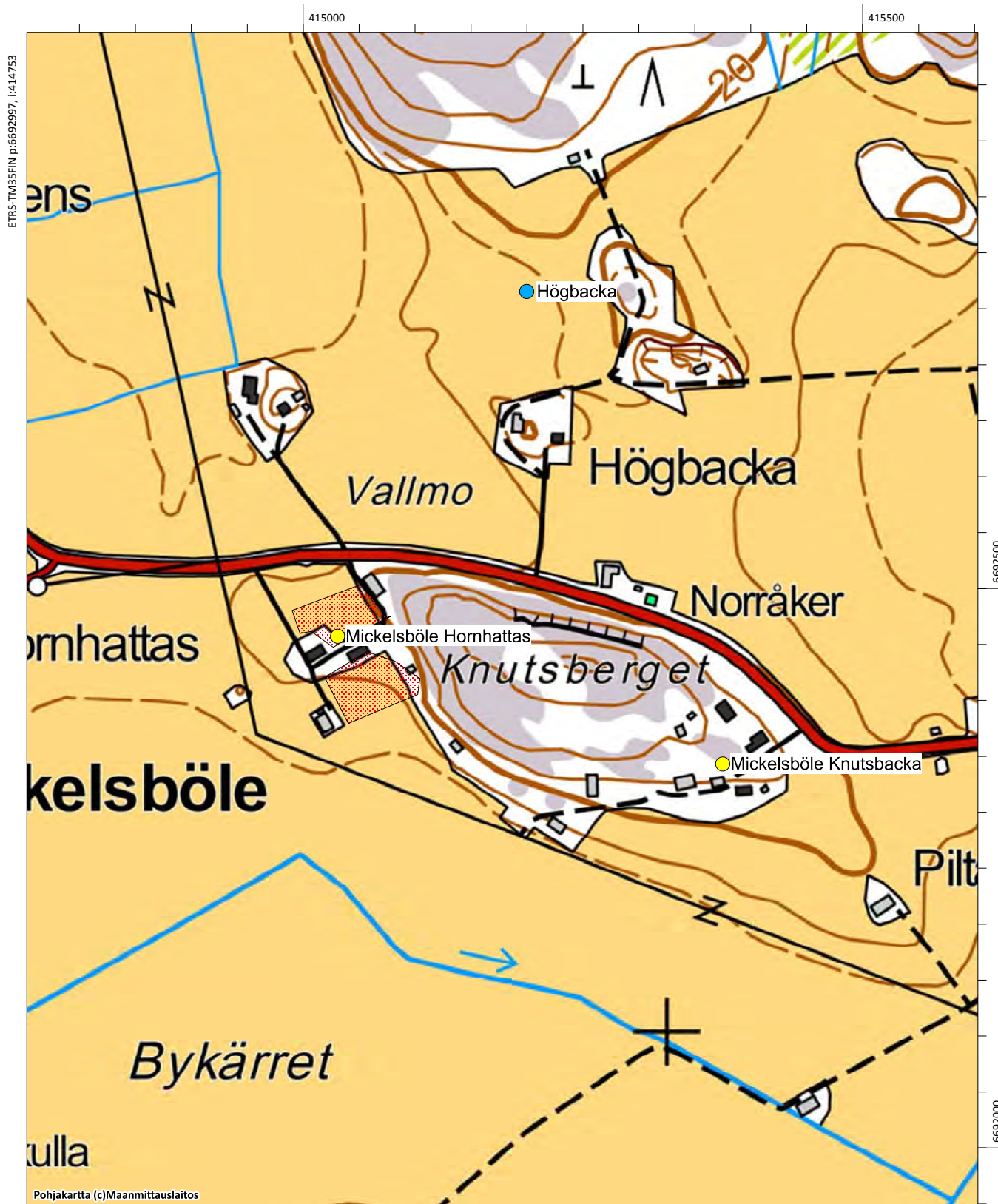
Karlo Katiskoski 1990 inventering

Tidigare fynd: KM 26230 (Kvarts)

Högbacka, 1000003905, fyndplats

Mickelsböle Knutsbacka, 1000018443, boplatser, byplats

Mickelsböle Hornhattas, 1000018444, boplatser, byplats



Illvarden, 613010028

Fornlämningstyp: gravplatser **Precision av typen:** gravrös
Antal: 1 **Datering:** bronsåldern
Fornlämningstyp: fast fornlämning
ETRS-TM35FIN: P: 6687978 I: 419954 Z: 24
TM35-bladindelning: saknas
Grundkarta: Borgå **Nummer:** 302102
Lokalisering: 10 km sydväst om Borgå domkyrkan
Koordinatförklaring: Rösets gps-koordinater

Objektbeskrivning: Objektet granskades vid inventeringen 2015. Röset ligger på ön Illvarden utanför Sköldvikens industriområde. Röset har byggts på öns högsta punkt med utsikt i alla riktningar. Objektet har markerats i terrängen med ett fornlämningsplakat och järnkedja. Röset är stort med cirka 12 meter i diameter och 1,5 meter högt. Gropen mitt i röset har enligt uppgifterna från inventeringen år 1933 uppstått som försvarsställning under medborgarkriget.

Digitala bilder: AKDG4580:1-3

Kartutdrag: Utdrag ur grundkartan, skala 1:5000

Tidigare undersökningar:

Sirkka-Liisa Seppälä 1994 inventering. Porvoon kaupungin ja maalaiskunnan inventointi s. 124.

Marita Munck ja Berit Boström 1933 inventering. Inv. nr 13.



Flygfoto av objektet



Illvarden. Ett gravröse från bronsåldern ovanpå en klippa. Bild från sydväst. . (AKDG4580_1)



Illvarden. Runt röste ligger en kedja och bredvid finns ett fornlämningsplakat i koppar. (AKDG4580_2)



Illvarden. Gravkummeln från söder. (AKDG4580_3)

Sköldvikbergen, 613010029, gravplatser, gravrös

Illvarden, 613010028, gravplatser, gravrös



Karleby, 1000018435

Fornlämningstyp: boplatser **Precision av typen:** byplats
Antal: 1 **Datering:** -
Fornlämningstyp: övrigt kulturarvsobjekt
ETRS-TM35FIN: P: 6692277 I: 419714 Z: 10
TM35-bladindelning: L4321 BORGÅ-BORGÅ
Grundkarta: Borgå **Nummer:** 3021 02
Lokalisering: Ca. 9 km sydväst om Borgå domkyrkan
Koordinatförklaring: Beräknad mittpunkt av historisk bosättning

Objektbeskrivning: Objektet granskades vid inventeringen 2015, det ligger på Svartåns västra strand, direkt söder om motorvägen. Enligt fornlämningsregistret "fanns det fem bönder i Karleby på 1540-talet. I skattekällorna från 1540- och 1550-talen förekommer Väster och Öster Karleby. På kartan över Karleby ritad av Samuel Broterus år 1692 finns det en tomtmark. Det är antagligen frågan om Öster Karlebys tomt. Väster Karleby har kunnat ligga vid det senare Hindersbacka huset. Hindersbacka ligger dock mer i sydväst än väster om Karleby."

I området ligger idag en gårdscentral med byggnader i olika åldrar. Gården granskades till synliga delar, men inga grävningar i jordmånen utfördes. Det skulle krävas systematiska provgrävningar för att konstatera kulturskikt och fornlämningar i objektet. Gårdscentralen med trädgård omfattar en kulle och lägre ned består terrängen av åkrar. Åkern var inte plöjd vid inventeringen, så inga iakttagelser i anslutning till ytplockningar kunde utföras.

Digitala bilder: AKDG4592:1

Kartutdrag: Utdrag ur grundkartan, skala 1:5000

Tidigare undersökningar:-



Karta från 1692 ritad av Samuel Broterus (Karta öfver egorne med delningsbeskrifnin 1692. (KA B1i:10/1)

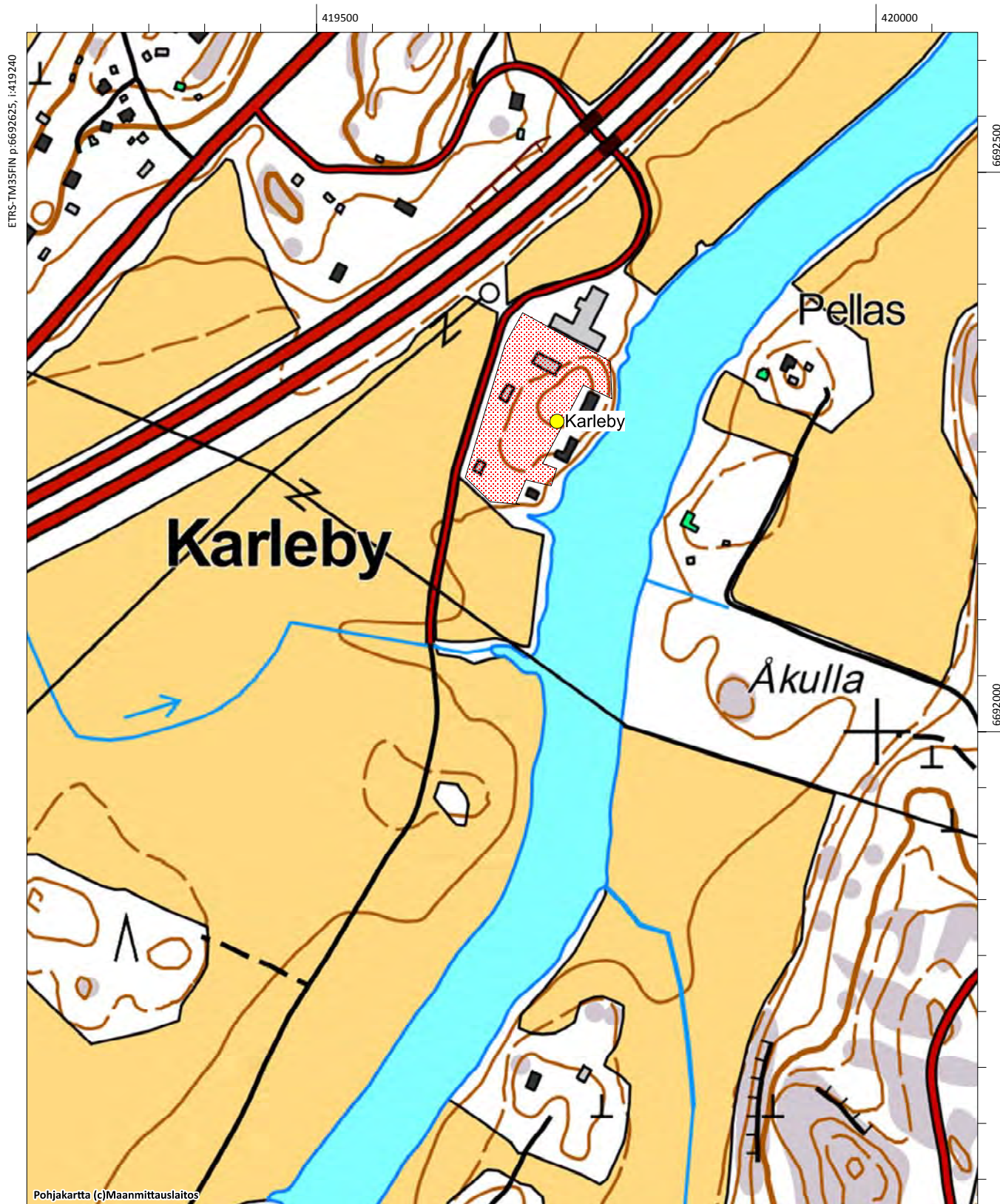


Utdrag ur karta från 1768-1782 ritad av Timoth Winter (KA B1i:10/4-7).



Karleby. Helikopterbild från söder. (AKDG4592_1)

Karleby, 1000018435, boplatser, byplats



Pohjakartta (c)Maanmittauslaitos

Klobbudden, 613010033

Fornlämningstyp: gravplatser **Precision av typen:** gravrös
Antal: 1 **Datering:** bronsåldern
Fornlämningstyp: fast fornlämning
ETRS-TM35FIN: P: 6683807 I: 418908 Z: 21
TM35-bladindelning: saknas
Grundkarta: Emsalö **Nummer:** 302101
Lokalisering: 14,5 km sydväst om Borgå domkyrkan
Koordinatförklaring: Rösets gps-koordinater

Objektbeskrivning: Objektet granskades vid inventeringen 2015. Röset ligger vid Svartbäckfjärdens västra strand på Klobbudden. Platsen är den västra kanten av en klippa som sticker ut mot söder och som har branta kanter och där det växer tallar. Röset är cirka tre meter i diameter. Stenarna är täckta av mossa och torv, men kan lätt urskiljas. Det växer även en en och en knotig tall vid platsen.


Digitala bilder: AKDG41:1-2

Kartutdrag: Utdrag ur grundkartan, skala 1:5000

Tidigare undersökningar:

Sirkka-Liisa Seppälä 1994 inventering, Porvoon kaupungin ja maalaiskunnan inventointi s. 140

Marita Munck ja Berit Boström 1933 inventering. Inv. nr 16



Flygfoto av objektet



Klobbudden, gravröset fotograferat från nordost. (AKDG4541_1)



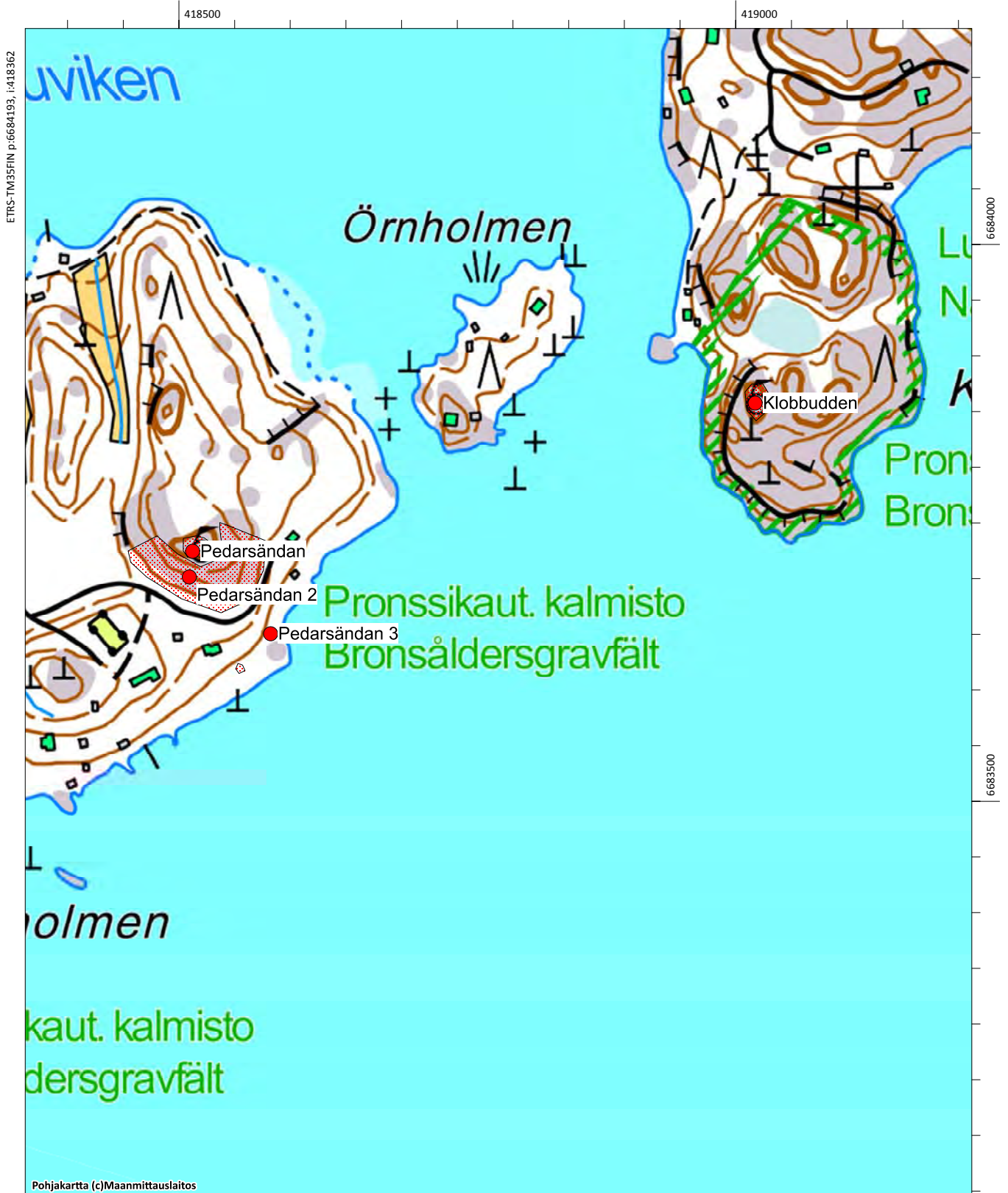
Klobbudden, gravröset fotograferat från nordost. (AKDG4541_2)

Klobbudden, 613010033, gravplatser, gravrös

Pedarsändan, 613010049, gravplatser, gravrös

Pedarsändan 2, 1000007466, anskaffningsplats för råmaterial, stenbrott

Pedarsändan 3, 1000007467, jordkonstruktioner, sänkor



Kullo Andersas, 1000022281

Fornlämningstyp: boplatser **Precision av typen:** byplats

Antal: 1

Datering: historisk

Fornlämningstyp: övrigt kulturarvsobjekt

ETRS-TM35FIN: P: 6691695 I: 416644 Z: 20

TM35-bladindelning: L4321 Borgå

Grundkarta: Nickby

Nummer: 2043 11

Lokalisering: 10,6 km sydväst om Borgå domkyrkan

Koordinatförklaring: Områdets beräknad mittpunkt

Objektbeskrivning: Objektet granskades vid inventeringen 2015, det ligger söder om Södraveckoskivägen (närmsta adress Södraveckoskivägen 78). I Kullo fanns det 17 skattebetalare på 1540-talet. Den första kartan över Kullo gjordes upp av Samuel Broterus år 1691. På kartan har endast gårdens åkrar markerats och det är svårt att bestämma positionen för den övriga bosättningen. De mer exakta kartorna över Kullo-området är från 1760-talet (Johan Bonej 1762 och Timothy Winter 1767-68).

Andreasas gårdstomt är än idag åtminstone till viss del bebyggd. Det obebyggda området granskades under inventeringen år 2015, men inga konstruktioner som pekar på historisk bosättning påträffades. Iakttagelserna försvårades av den oplöjda åkern och den höga vegetationen på den obebyggda delen. Det vore skäl att göra en noggrann inventering av området för att konstatera och begränsa ett möjligt område med fornlämningar. Objektet har tills vidare klassats som annat kulturarvsobjekt och områdesbegränsningen har gjorts för det potentiellt obebyggda området.

Digitala bilder: AKDG4556:1

Kartutdrag: Utdrag ur grundkartan, skala 1:5000

Tidigare undersökningar: -



Utdrag ur karta från 1762 ritad av Johan Bonej. Andersas (röd cirkel), Grejus ja Jontas och några torp är märkt på kartan. (KA B6a:2/2-13)



Kullo Andersas, bild från öster. (AKDG4556_1)



Flygfoto av objektet

Borgå, Kullo, Sköldvik och Mickelsböle. Arkeologisk inventering av delgeneralplanområde år 2015

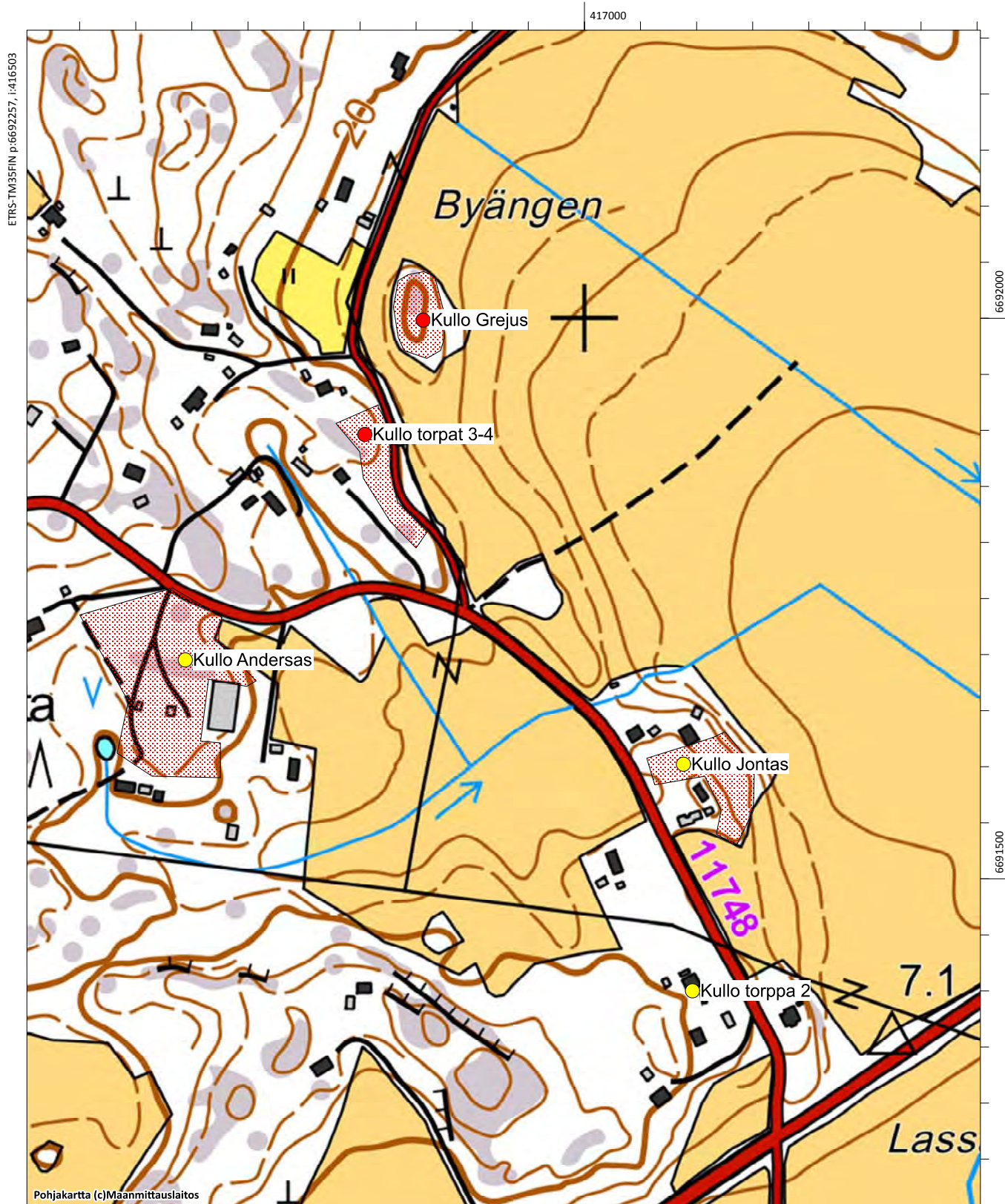
Kullo Grejus, 1000022282, boplatser, byplats

Kullo torp 3-4, 1000022285, boplatser, torp Kullo

Andersas, 1000022281, boplatser, byplats

Kullo Jontas, 1000022280, boplatser, byplats

Kullo torppa 2, 1000022284, boplatser, torp



Kullo Backas, 1000022276

Fornlämningstyp: boplatser **Precision av typen:** byplats

Antal: **Datering:** -

Fornlämningstyp: övrigt kulturarvsobjekt

ETRS-TM35FIN: P: 6690900 I: 415450 Z:

TM35-bladindelning: L4321 Borgå

Grundkarta: Nickby **Nummer:** 2043 11

Lokalisering: Ca 12 km väst-sydväst om Borgå domkyrkan

Koordinatförklaring: Områdets beräknad mittpunkt

Objektbeskrivning: Objektet granskades vid inventeringen 2015, det ligger i Kullo på norra delen av Ribacken. I Kullo fanns det 17 skattebetalare på 1540-talet. Den första kartan över Kullo gjordes upp av Samuel Broterus år 1691. På kartan har endast gårdens åkrar markerats och det är svårt att bestämma positionen för den övriga bosättningen. De mer exakta kartorna över Kullo-området är från 1760-talet (Johan Bonej 1762 och Timothy Winter 1767–68) och Backas hus har markerats på dessa kartor.

Bosättningen har fortsatt än till denna dag. Idag ligger ett hus och några gårdsbyggnader på platsen, de är av olika åldrar. Åkrarna invid var inte plöjda vid tidpunkten för inventeringen, så ytplockningsfynd eller andra iakttagelser kunde inte göras. Den gamla bosättningen har antagligen legat på samma plats och dess kulturskikt har delvis förstörts eller täckts med gräsmatta. Objektet har klassificerats som annat kulturarvsobjekt, ingen områdesbegränsning har gjorts eftersom objektet är bebyggt idag.

Digitala bilder: AKDG4565:1

Kartutdrag: Utdrag ur grundkartan, skala 1:5000

Tidigare undersökningar:-



Kullo Backas, bild från nordväst. (AKDG4565_1)



Utdrag ur karta från 1762 ritad av Johan Bonej. Backas (märkt med röd cirkel) Lavers ja Bros. (KA B6a:2/2-13)



Flygfoto av objektet.

Yrjäs, 613010057, boplatser

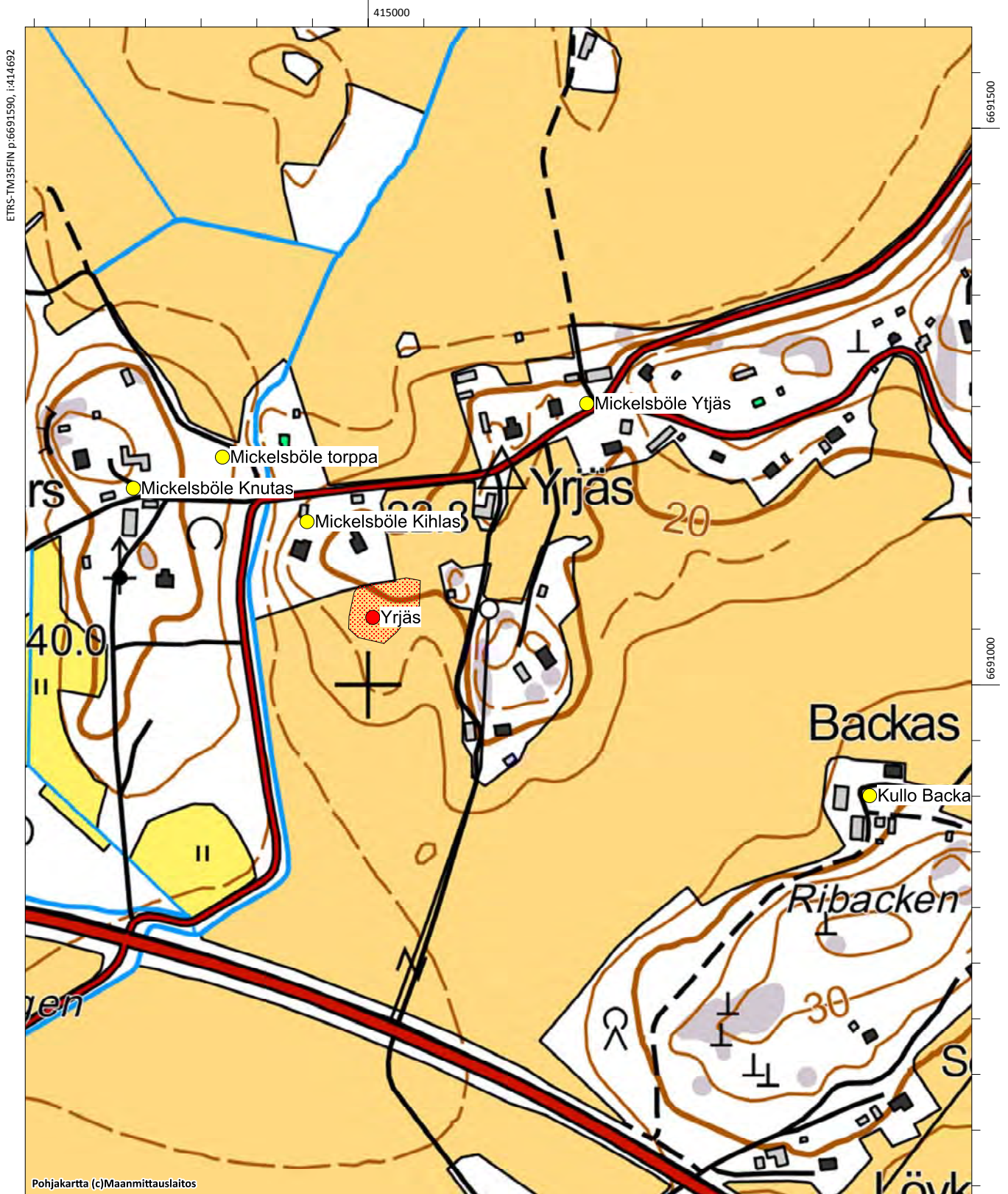
Mickelsböle Kihlas, 1000018451, boplatser, byplats

Mickelsböle Knutas, 1000018452, boplatser, byplats

Mickelsböle torppa, 1000022521, boplatser, torp

Mickelsböle Ytjäs, 1000018449, boplatser, byplats

Kullo Backas, 1000022276, boplatser, byplats



Kullo Grejus, 1000022282

Fornlämningstyp: boplatser **Precision av typen:** byplats
Antal: 1 **Datering:** historisk-
Fornlämningstyp: fast fornlämning
ETRS-TM35FIN: P: 6691998 I: 416856 Z: 20
TM35-bladindelning: L4321 Borgå
Grundkarta: Nickby **Nummer:** 2043 11

Lokalisering: 10,3 km väst-sydväst om Borgå domkyrkan

Koordinatförklaring: Områdets beräknad mittpunkt

Objektbeskrivning: Objektet granskades vid inventeringen år 2015, det ligger öster om Grejusvägen i Kullo på en backe som ligger i västra delen av ett åkerområde vid namn Byängen. I Kullo fanns det 17 skattebetalare på 1540-talet. Den första kartan över Kullo gjordes upp av Samuel Broterus år 1691. På kartan har endast gårdens åkrar markerats och det är svårt att bestämma positionen för den övriga bosättningen. De mer exakta kartorna över Kulloområdet är från 1760-talet (Johan Bonej 1762 och Timothy Winter 1767–68) och Grejus hus har markerats på dessa kartor. Objektet fanns innan inventeringen år 2015 i fornlämningsregistret under namnet Backas, men det är frågan om ett hus vid namn Grejus. Backas ligger några kilometer längre väster ut och det finns även på samma karta från 1700-talet och i registret under eget namn.

Bytomten är idag obebyggd. I samband med årets granskning påträffades två stenfötter. Den ena av stenfötterna är byggd något i slutningen och i byggandet har man delvis använt stora granitblock på 1 x 0,5 x 0,5 meter. Den andra stenfoten har byggts med mindre stenar. Dessutom påträffades en möjlig stenhög som kan vara en ugn. Det växer rikligt med buskage i objektet, men som obebyggt område som antagligen har skikt som är äldre än 1750-talet har det klassificerats som en fast fornlämning. Objektets områdesbegränsning omfattar kullen. De omkringliggande åkrarna var inte plöjda vid inventeringen så inga ytplockningar eller andra iakttagelser kunde göras.

Digitala bilder: AKDG4555:1-5

Kartutdrag: Utdrag ur grundkartan, skala 1:5000

Tidigare undersökningar: -



Utdrag ur karta från 1762 ritad av Johan Bonej. Andersas, Grejus (röd cirkel), Jontas och några torp är märkt på kartan. (KA B6a:2/2-13)



Flygfoto av objektet.



Kullo Grejus, objektet fram till på den skogsbeväxade kullen. Bild från söder. (AKDG4555_1)



Kullo Grejus, stenfotens hörn, bild från sydost. (AKDG4555_2)



Kullo Grejus, byggnadens stenfot vid åkern. Bild från öster. (AKDG4555_3)



Kullo Grejus, stenfotens hörn, bild från nordväst. (AKDG4555_4)



Kullo Grejus, kraftigt buskage vid objektet. Bild från norr. (AKDG4555_5)

Borgå, Kullo, Sköldvik och Mickelsböle. Arkeologisk inventering av delgeneralplanområde år 2015

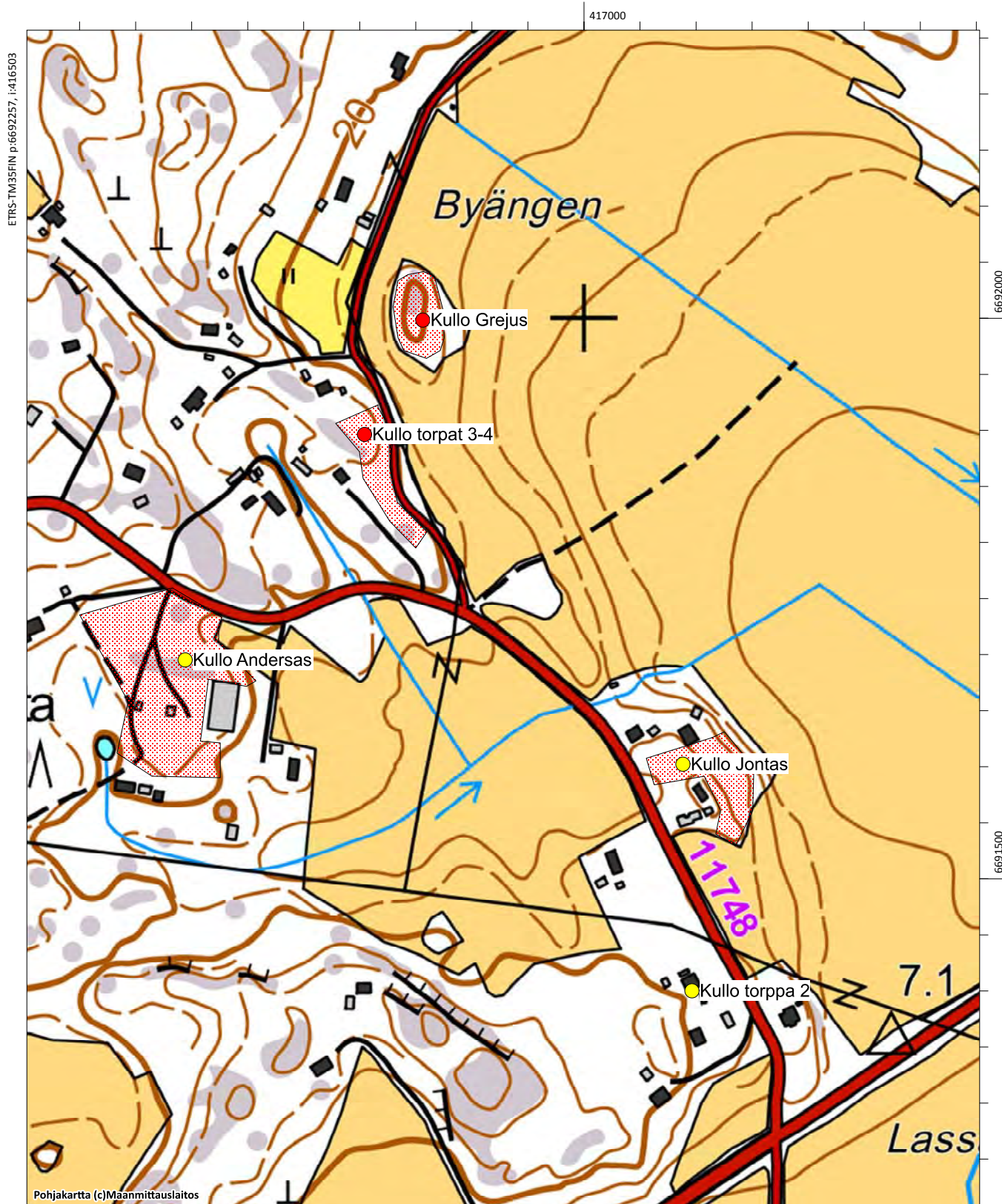
Kullo Grejus, 1000022282, boplatser, byplats

Kullo torp 3-4, 1000022285, boplatser, torp Kullo

Andersas, 1000022281, boplatser, byplats

Kullo Jontas, 1000022280, boplatser, byplats

Kullo torppa 2, 1000022284, boplatser, torp



Kullo Gård, 1000022318

Fornlämningstyp: boplatser **Precision av typen:** gårdar

Antal: 1 **Datering:** historisk

Fornlämningstyp: övrigt kulturarvsobjekt

ETRS-TM35FIN: P: 6689837 I: 417698 Z:

TM35-bladindelning: saknas

Grundkarta: Borgå **Nummer:** 3021 02

Lokalisering: 10.5 km sydväst om Borgå domkyrkan

Koordinatförklaring: Kullo gårds koordinater

Objektbeskrivning: Kullo gård ligger cirka 300 meter söder om motorvägen mellan Helsingfors och Borgå. Herrgården med närområden är RKY-område. Den första kartan över Kullo gjordes upp av Samuel Broterus år 1691. På kartan har herrgården med åkrar markerats. Åkrarna låg nära Kullobäcken. De mer exakta kartorna över Kullo-området är från 1760-talet (Johan Bonej 1762 och Timothy Winter 1767–68).

I Kullo fanns det 17 skattebetalare på 1540-talet. Herrgården bildades år 1613 av fem gårdar i byn Kullo, som kung Gustaf II Adolf överräckte till dragonofficerare Lydik Mattson. Han köpte senare även en sjätte gård och anslöt den till herrgården. På 1660-talet ägdes herrgården av amiral Lorentz Creutz och han gav tydligen gården namnet Kullo Gård, som syns på kartan från 1690-talet. Herrgården hade en del ägare, men år 1813 såldes de till handelsman Jacob Ohtman från Borgå som ändrade gårdens namn till Jacobsberg. År 1910 köpte arkitekt Carl Frankenhaeuser herrgården och planerade och lät 1912–1914 bygga en ny huvudbyggnad där den gamla herrgården legat. Till herrgården hör byggnader från 1700–1800-talen.

Objektet har klassificerats som annat kulturarvsobjekt. Området är tätbebyggt, men det är möjligt att det i de obebyggda områdena har bevarats kulturskikt från 1600-talet eller tidigare. Det obebyggda området och dess närmiljö granskades under inventeringen år 2015, men inga konstruktioner som pekar på historisk bosättning påträffades.

Digitala bilder: AKDG4551:1

Kartutdrag: Utdrag ur grundkartan, skala 1:5000

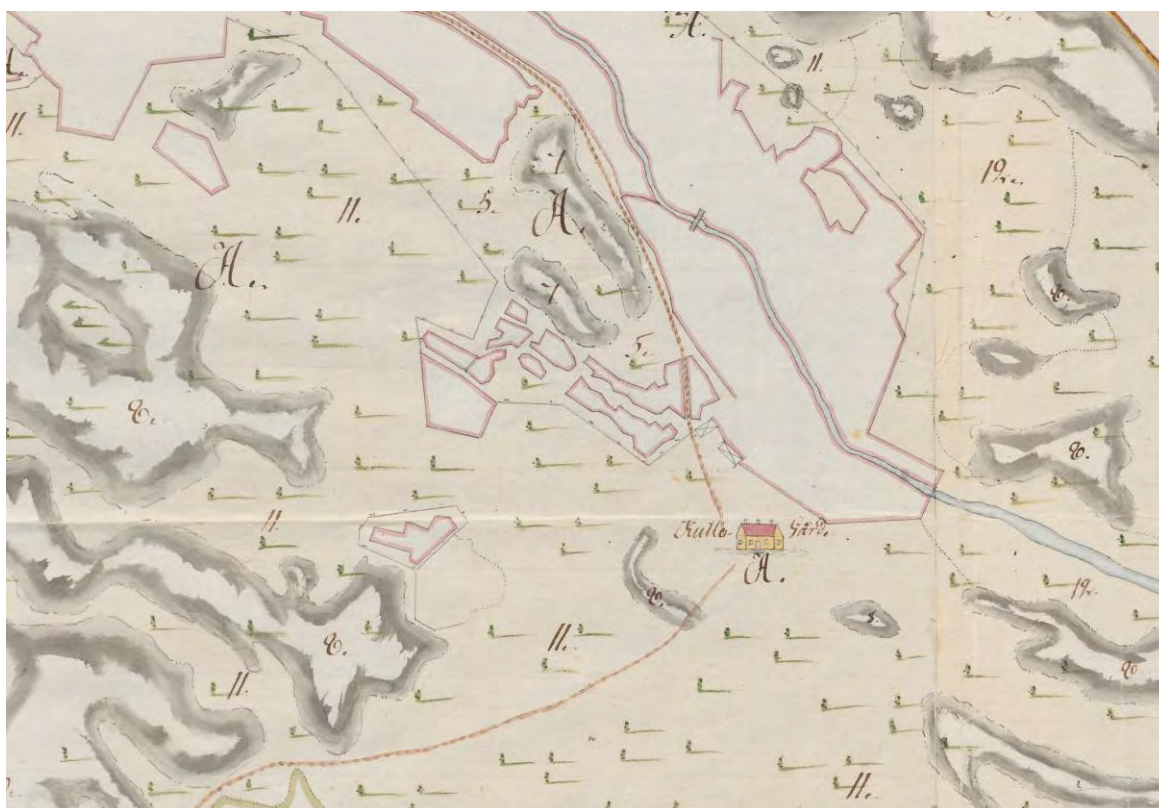
Tidigare undersökningar: -



Kullo gård, Kullo gårds åker och golfbana norr om gården, bild från norr.. (AKDG4551_1)



Kullo gård och åkrar på kartan av Samuel Broterus från 1691, Kullo gård underkantern på höger. (KA B6a:2/1)



Utdrag ur karta av Timothy Winter från 1786, Kullo gård (KA B6a:2/25-38)

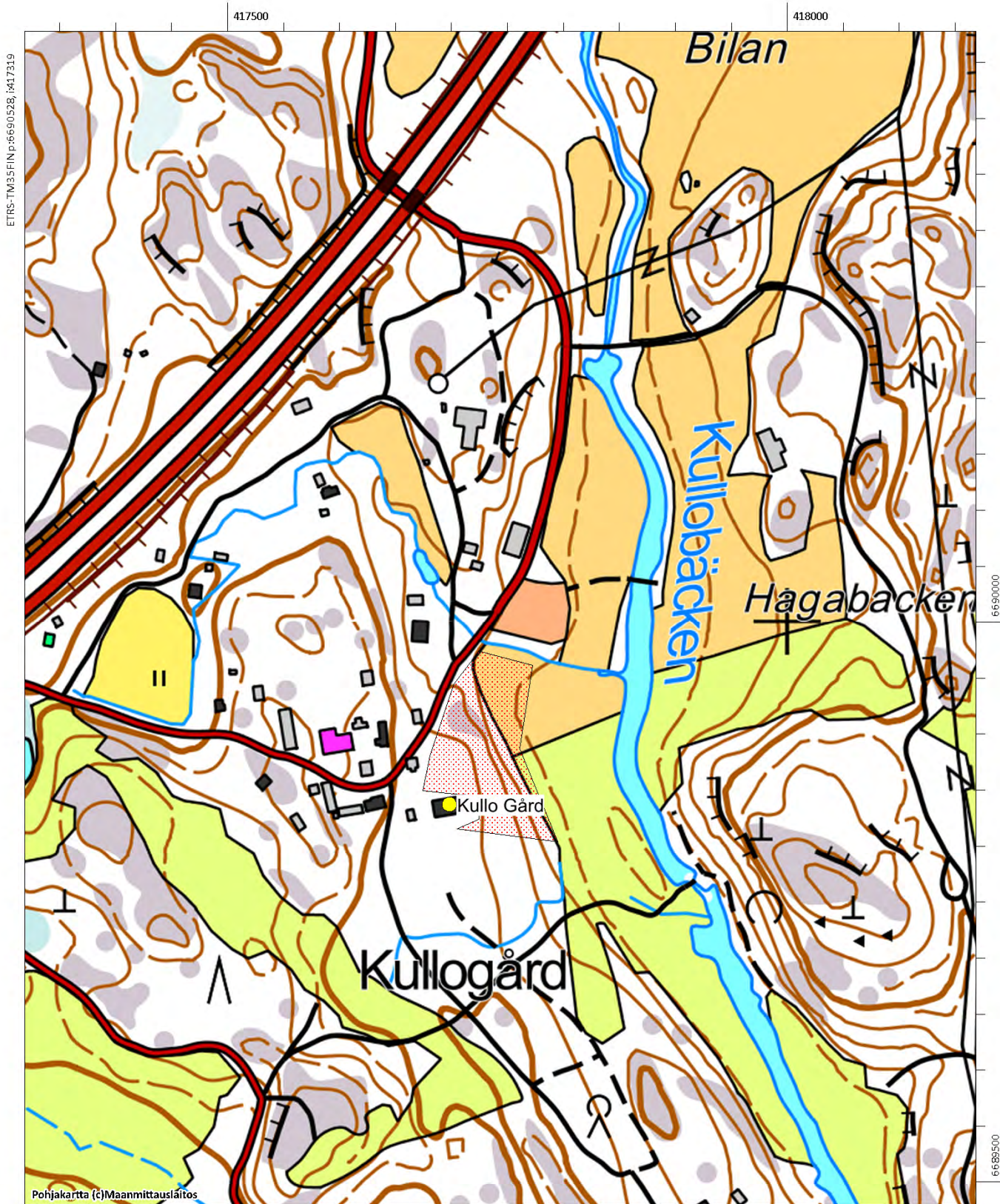


Utdrag ur sockenkarta från 1840-talet. Kullo gård hette Jacobsberg på 1800-talet.



Flygfoto av objektet.

Kullo Gård, 1000022318, boplatser, gårdar



Kullo Jontas, 1000022280

Fornlämningstyp: boplatser **Precision av typen:** byplats

Antal: 1 **Datering:** historisk

Fornlämningstyp: övrigt kulturarvsobjekt

ETRS-TM35FIN: P: 6691602 I: 417088 Z: 15

TM35-bladindelning: L4321 Borgå

Grundkarta: Nickby **Nummer:** 2043 11

Lokalisering: 10,2 km väst-sydväst om Borgå domkyrkan

Koordinatförklaring: Områdets beräknad mittpunkt

Objektbeskrivning: Objektet granskades vid inventeringen 2015, det ligger norr om Södraveckoskivägen (närmsta adress Södraveckoskivägen 33). I Kullo fanns det 17 skattebetalare på 1540-talet. Den första kartan över Kullo gjordes upp av Samuel Broterus år 1691. På kartan har endast gårdens åkrar markerats och det är svårt att bestämma positionen för den övriga bosättningen. De mer exakta kartorna över Kullo-området är från 1760-talet (Johan Bonej 1762 och Timothy Winter 1767-68) och även Jontas hus har markerats på kartorna.

Jontas byatomt är bebyggd idag med två egnahemshus med gårdsbyggnader och garagen. Det verkar som om objektet har förstörts. Vid kanterna av tomterna finns det små obebyggda områden, men inga tecken på historisk bosättning påträffades.

Digitala bilder: AKDG4552:1

Kartutdrag: Utdrag ur grundkartan, skala 1:5000

Tidigare undersökningar:-



Utdrag ur karta från 1762 ritad av Johan Bonej. Andersas, Grejus ja Jontas (röd cirkel) och några torp. (KA B6a:2/2-13)



Kullo Jontas, bild från söder.. (AKDG4552_1)



Flygfoto av objektet.

Borgå, Kullo, Sköldvik och Mickelsböle. Arkeologisk inventering av delgeneralplanområde år 2015

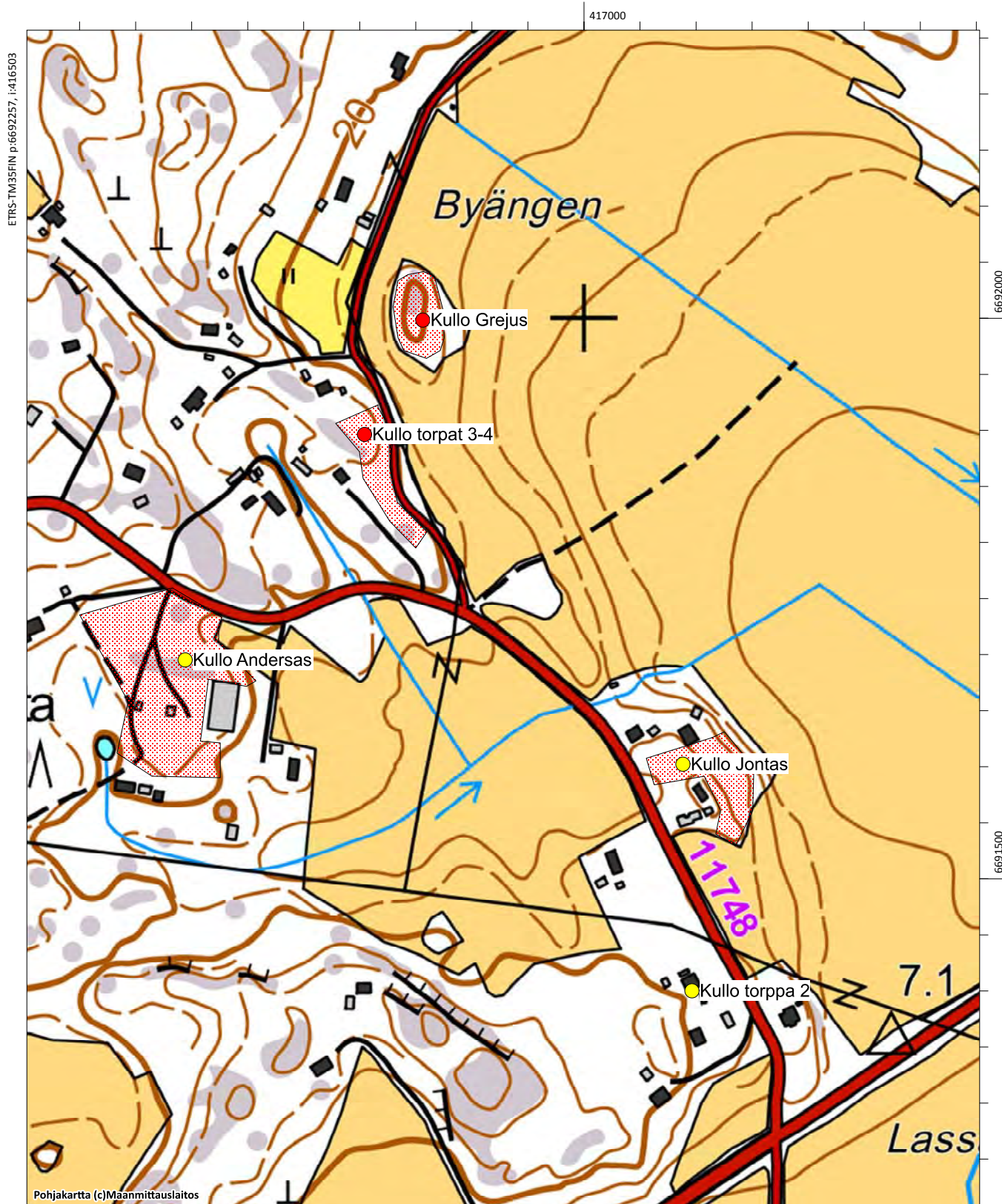
Kullo Grejus, 1000022282, boplatser, byplats

Kullo torp 3-4, 1000022285, boplatser, torp Kullo

Andersas, 1000022281, boplatser, byplats

Kullo Jontas, 1000022280, boplatser, byplats

Kullo torppa 2, 1000022284, boplatser, torp



Kullo Lavers & Bros, 1000022277

Fornlämningstyp: boplatser **Precision av typen:** byplats

Antal: 1 **Datering:** historisk

Fornlämningstyp: övrigt kulturarvsobjekt

ETRS-TM35FIN: P: 6690901 I: 415906 Z: 20

TM35-bladindelning: L4321 Borgå

Grundkarta: Nickby **Nummer:** 2043 11

Lokalisering: Ca 11,5 km väst-sydväst om Borgå domkyrkan

Koordinatförklaring: Områdets beräknad mittpunkt

Objektbeskrivning: Objektet granskades vid inventeringen år 2015, det ligger väster om Laversvägen (närmaste adress Laversvägen 52). I Kullo fanns det 17 skattebetalare på 1540-talet. Den första kartan över Kullo gjordes upp av Samuel Broterus år 1691. På kartan har endast gårdens åkrar markerats och det är svårt att bestämma positionen för den övriga bosättningen. De mer exakta kartorna över Kullo-området är från 1760-talet (Johan Bonej 1762 och Timothy Winter 1767-68) och även husen Lavers och Bros har markerats bredvid varandra på kartorna.

Lavers och Bros område är numera bebyggt. På grundkartan har ännu markerats ett hus vid namn Lavers. Öster om objektet går Laversvägen som antagligen ligger ungefär på samma plats som under den historiska tiden. I området finns byggnader från 1800-talet och 1900-talet och de ligger rätt tätt. Det är möjligt att det har bevarats kulturskikt från äldre bosättningar under gårdsplanen, men det skulle krävas provgrävningar för att reda ut detta. Vid kanterna av tomtarna finns det små obebyggda områden, men inga tecken på historisk bosättning påträffades. Objektet har klassificerats som annat kulturarvsobjekt.

Digitala bilder: AKDG4588:1

Kartutdrag: Utdrag ur grundkartan, skala 1:5000

Tidigare undersökningar:-



Utdrag ur karta från 1762 ritad av Johan Bonej. Backas, Lavers ja Bros (röd cirkel). (KA B6a:2/2-13)

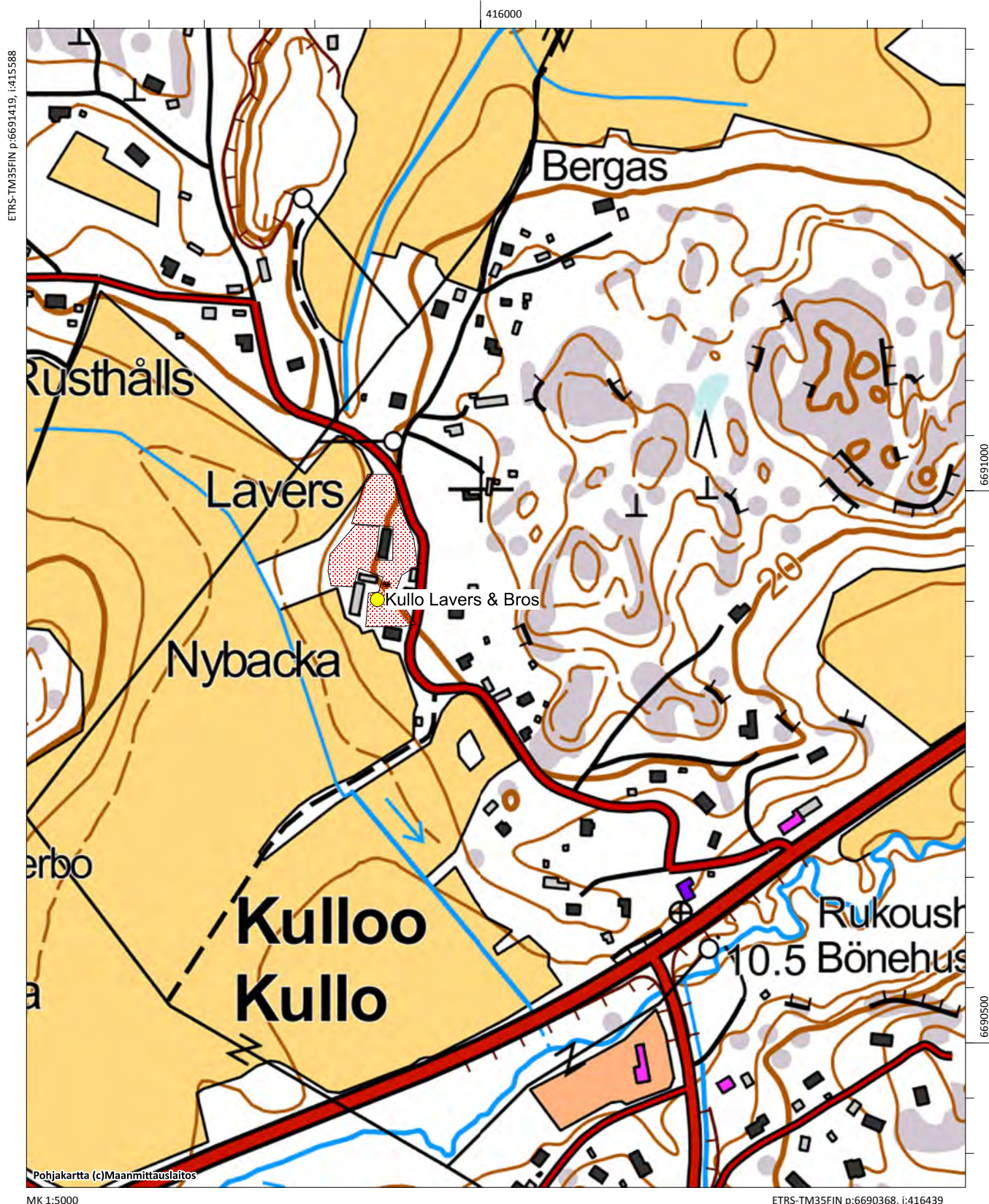


Kullo Lavers & Bros, bild från sydväst. (AKDG4588_1)



Flygfoto av objektet.

Kullo Lavers & Bros, 1000022277, boplatser, byplats



Kullo Nyby, 100022273

Fornlämningstyp: boplatser **Precision av typen:** byplats
Antal: 1 **Datering:** historisk
Fornlämningstyp: övrigt kulturarvsobjekt
ETRS-TM35FIN: P: 6687967 I: 417252 Z:
TM35-bladindelning: saknas
Grundkarta: Borgå **Nummer:** 3021 02
Lokalisering: 12 km sydväst om Borgå domkyrkan
Koordinatförklaring: Områdets beräknad mittpunkt

Objektbeskrivning: Objektet granskades vid inventeringen 2015, det ligger nära Sköldvikens industriområde (närmaste adress är Nyby strandväg 28). I Kullo fanns det 17 skattebetalare på 1540-talet. Den första kartan över Kullo gjordes upp av Samuel Broterus år 1691. På kartan har endast gårdens åkrar markerats och det är svårt att bestämma positionen för den övriga bosättningen. De mer exakta kartorna över Kullo-området är från 1760-talet (Johan Bonej 1762 och Timothy Winter 1767-68) och även Nyby hus har markerats på kartorna.

Nyby är idag en tätbebyggd gårdscentral med tre hus och flera gårdsbyggnader. Byggnaderna härstammar från 1800–1900-talen. Antagligen har tidigare skikt skadats eller förstörts. Åkrarna invid hade inte plöjts vid inventeringen år 2015 så inga ytplockningar eller andra iakttagelser gjordes. De obebyggda platserna bredvid området granskades, men inga konstruktioner som pekar på historisk tid påträffades. Objektet har klassificerats som annat kulturarvsobjekt, ingen områdesbegränsning har gjorts eftersom objektet är tätbebyggt idag.

Digitala bilder: AKDG4564:1

Kartutdrag: Utdrag ur grundkartan, skala 1:5000

Tidigare undersökningar: -



Utdrag ur karta från 1768-1782 ritad av Timothy Winter (KA B1i:10/4-7).

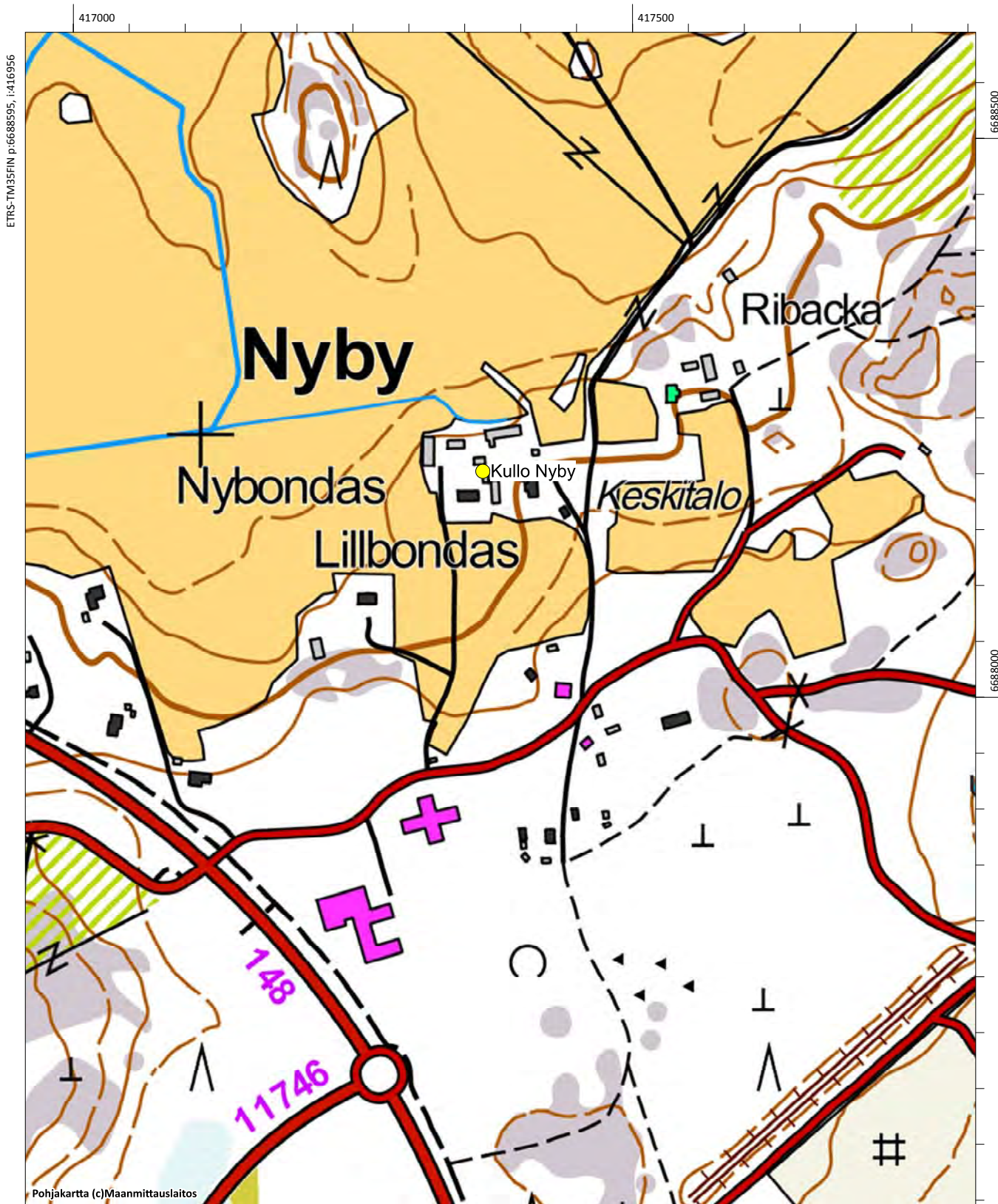


Kullo Nyby, bild från söder. (AKDG4564_1)



Flygfoto av objektet.

Kullo Nyby, 1000022273, boplatser, byplats



Kullo Nykrans, 1000022279

Fornlämningstyp: boplatser **Precision av typen:** byplats

Antal: **Datering:** historisk

Fornlämningstyp: övrigt kulturarvsobjekt

ETRS-TM35FIN: P: 6691095 I: 417251 Z:

TM35-bladindelning: saknas

Grundkarta: Borgå **Nummer:** 3021 02

Lokalisering: 10,5 km sydväst om Borgå domkyrkan

Koordinatförklaring: Områdets beräknad mittpunkt

Objektbeskrivning: Objektet granskades vid inventeringen år 2015, det ligger på Smedsbacka mellan Helsingforsvägen och Kullobäcken, genom området går vägen till Kullo gård. I Kullo fanns det 17 skattebetalare på 1540-talet. Den första kartan över Kullo gjordes upp av Samuel Broterus år 1691. På kartan har endast gårdens åkrar markerats och det är svårt att bestämma positionen för den övriga bosättningen. De mer exakta kartorna över Kullo-området är från 1760-talet (Johan Bonej 1762 och Timothy Winter 1767-68) och även Nykrans (Nygrans) hus har markerats på kartorna.

Området har varit bebyggt på 1800- och 1900-talen. På objektet ligger idag byaföreningens hus som verkar vara byggd under de första årtiondena på 1900-talet. Området verkar uppochnervänt. Vid inventeringen år 2015 gick man igenom den obebyggda delen på backen, men några tecken på fornlämningar upptäcktes inte. Objektets bosättningar från tidigare än mitten av 1700-talet verkar ha blivit förstörda.

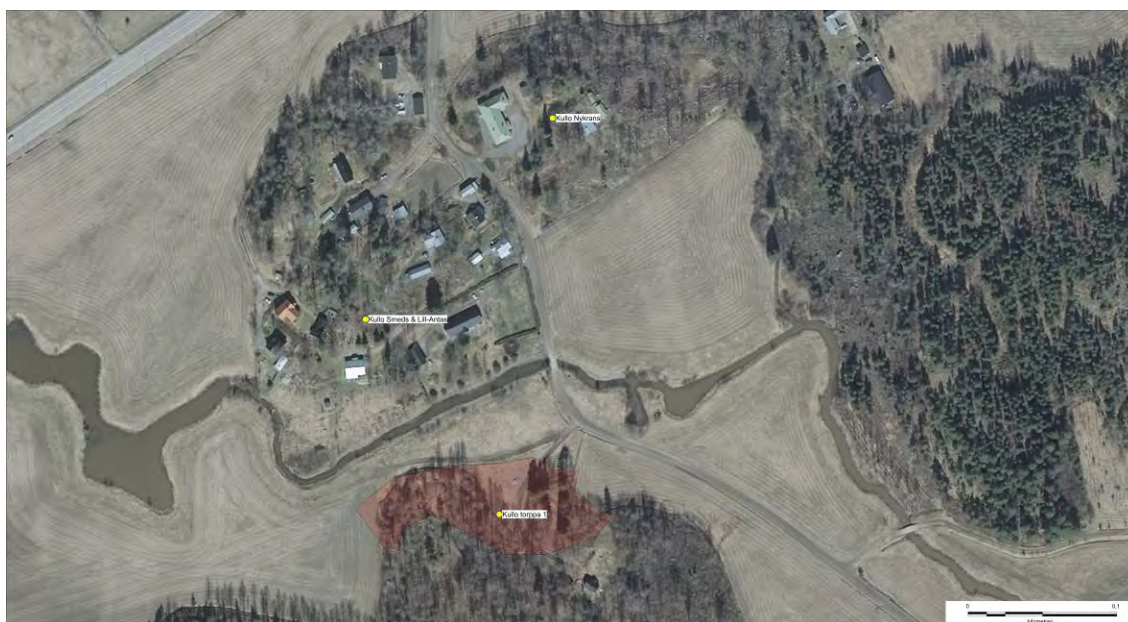
Digitala bilder: -

Kartutdrag: Utdrag ur grundkartan, skala 1:5000

Tidigare undersökningar:-



Utdrag ur karta från 1768–1782 ritad av Timoth WinterSmeds, Lill-Antas ja Nykrans (röd cirkel) är märkt på kartan (KA B1i:10/4-7).

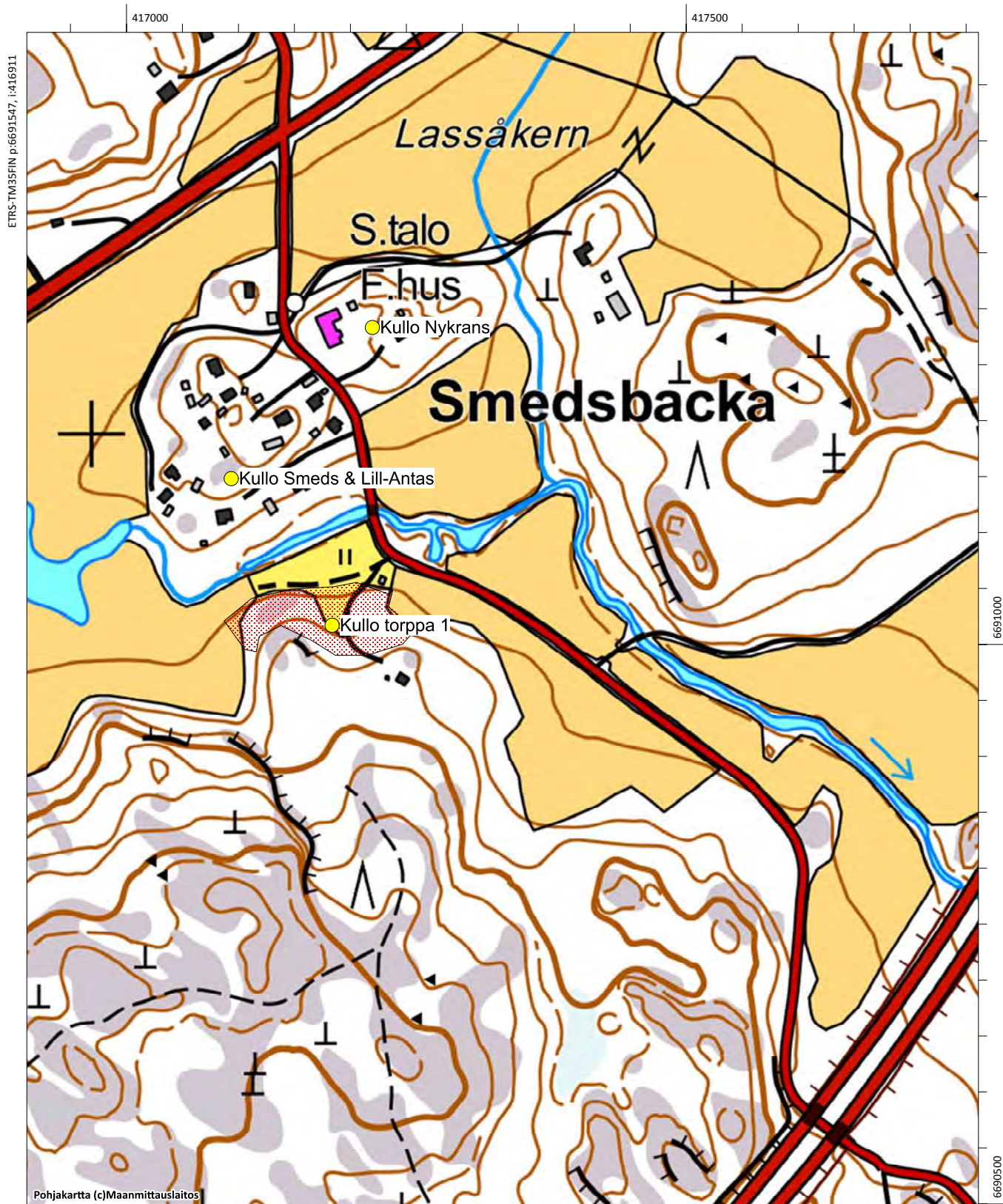


Flygfoto av objektet.

Kullo Nykrans, 1000022279, boplatser, byplats

Kullo Smeds & Lill-Antas, 1000022278, boplatser, byplats

Kullo torppa 1, 1000022283, boplatser, torp



Kullo Sisbacka, 1000022274

Fornlämningstyp: boplatser **Precision av typen:** byplats
Antal: 1 **Datering:** historisk
Fornlämningstyp: övrigt kulturarvsobjekt
ETRS-TM35FIN: P: 6688683 I: 416043 Z: 20
TM35-bladindelning: saknas
Grundkarta: Nickby **Nummer:** 2043 11
Lokalisering: 12,5 km sydväst om Borgå domkyrkan
Koordinatförklaring: Områdets beräknad mittpunkt

Objektbeskrivning: Objektet granskades vid inventeringen 2015, det ligger i Kullo väster om Nestevägen, invid Nybyvägen. I Kullo fanns det 17 skattebetalare på 1540-talet. Den första kartan över Kullo gjordes upp av Samuel Broterus år 1691. På kartan har endast gårdens åkrar markerats och det är svårt att bestämma positionen för den övriga bosättningen. De mer exakta kartorna över Kullo-området är från 1760-talet (Johan Bonej 1762 och Timothy Winter 1767–68) och även Sisbacka hus har markerats på kartorna.

Namnet Sisbacka har bevarats för huset och det har varit bebott under hela tiden från kartläggningen på 1700-talet. Den nuvarande bostadsbyggnaden och gårdsbyggnaderna ligger på en topografiskt urskiljbar låg kulle mitt bland åkrarna. Området är så pass tätbebyggt att det är osannolikt att konstruktioner eller kulturskikt äldre än från 1700-talet har bevarats annat än sporadiskt. Objektet torde kunna anses vara förstört. Objektet har klassificerats som annat kulturarvsobjekt, ingen områdesbegränsning har gjorts.

Digitala bilder: AKDG4560:1

Kartutdrag: Utdrag ur grundkartan, skala 1:5000

Tidigare undersökningar:-



Utdrag ur karta från 1767-1768 ritad av Timothy Winter, Sisbacka i mitten (KA B6a:2/14-22).



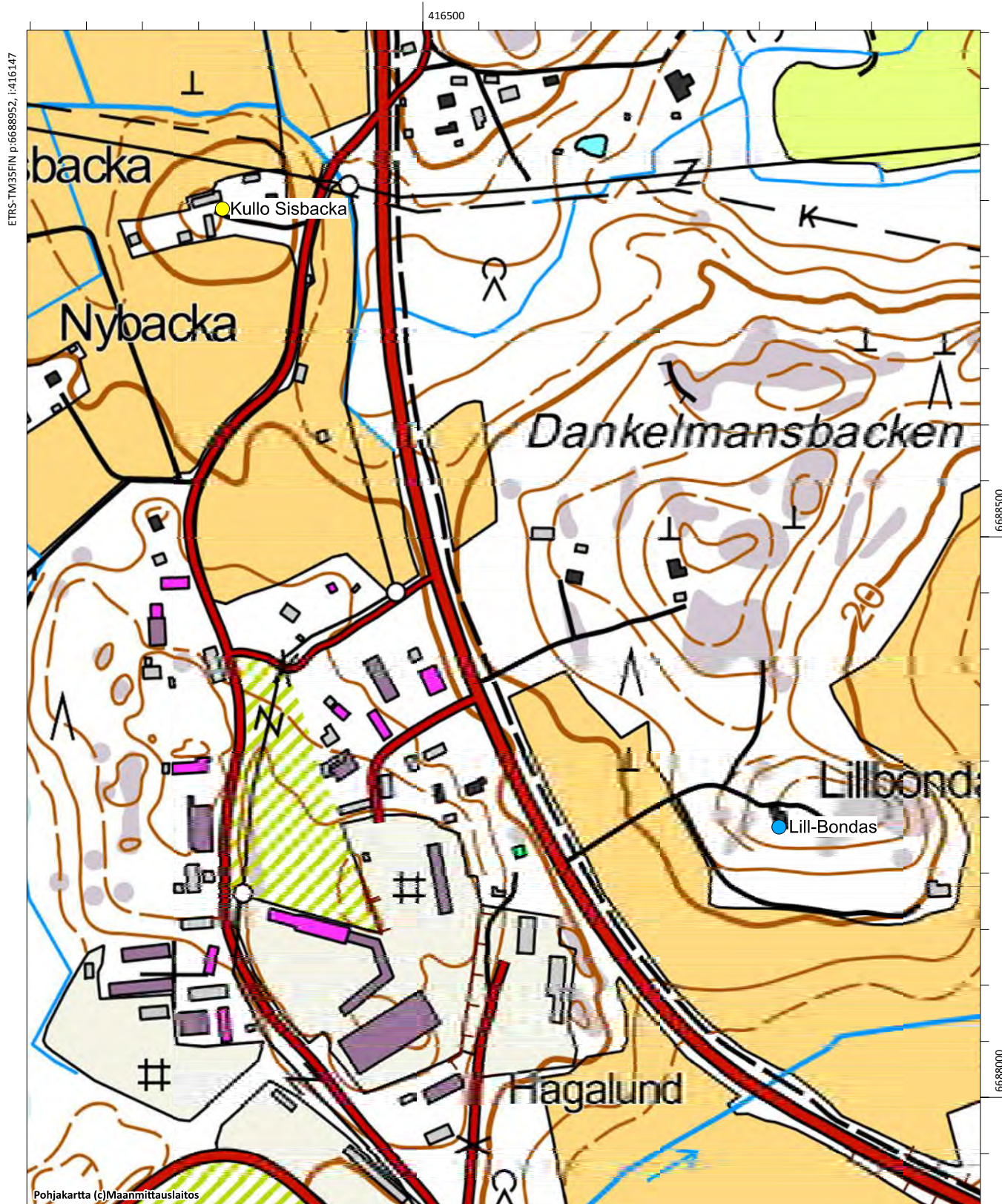
Kullo Sisbacka, bild från sydost. (AKDG4560_1)



Flygfoto av objektet.

Kullo Sisbacka, 1000022274, boplatser, byplats

Lill-Bondas, 1000003866, fyndplats



ETRS-TM35FIN p:6688952, i:416147

6688500

6688000

Pohjakartta (c)Maanmittauslaitos

Kullo Smeds & Lill-Antas, 1000022278

Fornlämningstyp: boplatser **Precision av typen:** byplats
Antal: **Datering:** historisk
Fornlämningstyp: övrigt kulturarvsobjekt
ETRS-TM35FIN: P: 6690960 I: 417125 Z:
TM35-bladindelning: saknas
Grundkarta: Borgå **Nummer:** 3021 02
Lokalisering: Borgå domkyrkan 10,5 km sydväst
Koordinatförklaring: Områdets beräknad mittpunkt

Objektbeskrivning: Objektet granskades vid inventeringen år 2015, det ligger på Smedsbacka mellan Helsingforsvägen och Kullobäcken, genom området går vägen till Kullo gård. I Kullo fanns det 17 skattebetalare på 1540-talet. Den första kartan över Kullo gjordes upp av Samuel Broterus år 1691. På kartan har endast gårdens åkrar markerats och det är svårt att bestämma positionen för den övriga bosättningen. De mer exakta kartorna över Kullo-området är från 1760-talet (Johan Bonej 1762 och Timothy Winter 1767-68) och även Smeds och Lill-Antas hus har markerats på kartorna.

Den västra delen av Smedsbacka, där Smeds och Lill-Antas hus låg, är idag ett tättbebyggt egnahemsområde. Objektet torde kunna anses vara förstört.

Digitala bilder: AKDG4590:1

Kartutdrag: Utdrag ur grundkartan, skala 1:5000

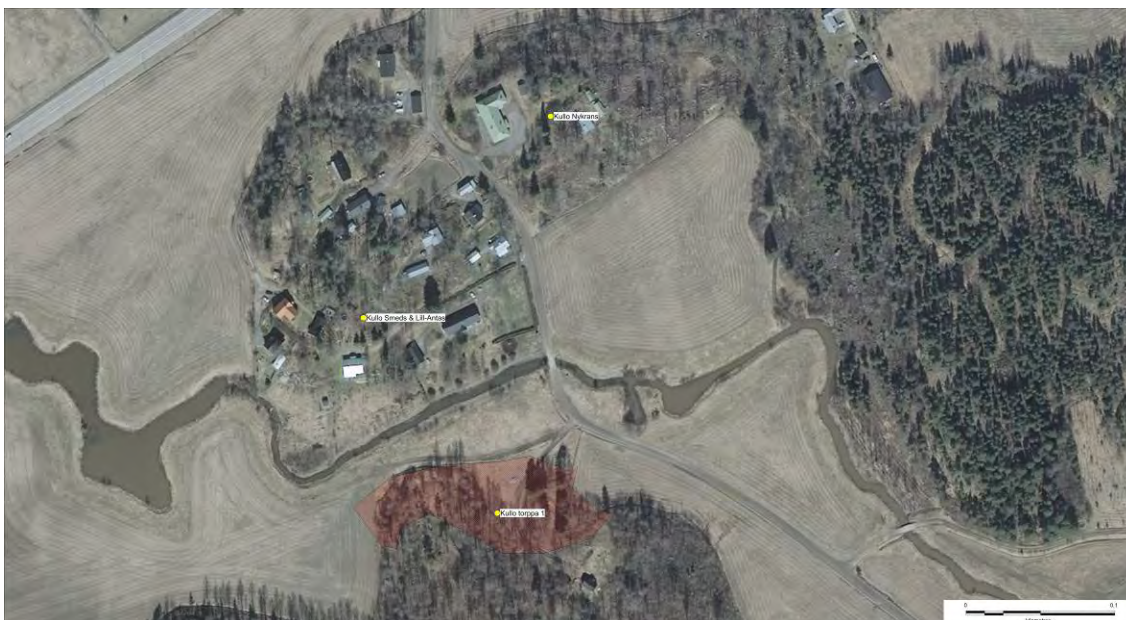
Tidigare undersökningar: -



Utdrag ur karta från 1768-1782 ritad av Timothy Winter. Smeds, Lill-Antas (röd cirkel), Nykrans två torp (KA B1i:10/4-7).



Kullo Smeds, Lill-Antas och Nykrans har legat på Smedsbacka som idag har egnahemshus. Bild från helikoptern från söder.
(AKDG4590_1)

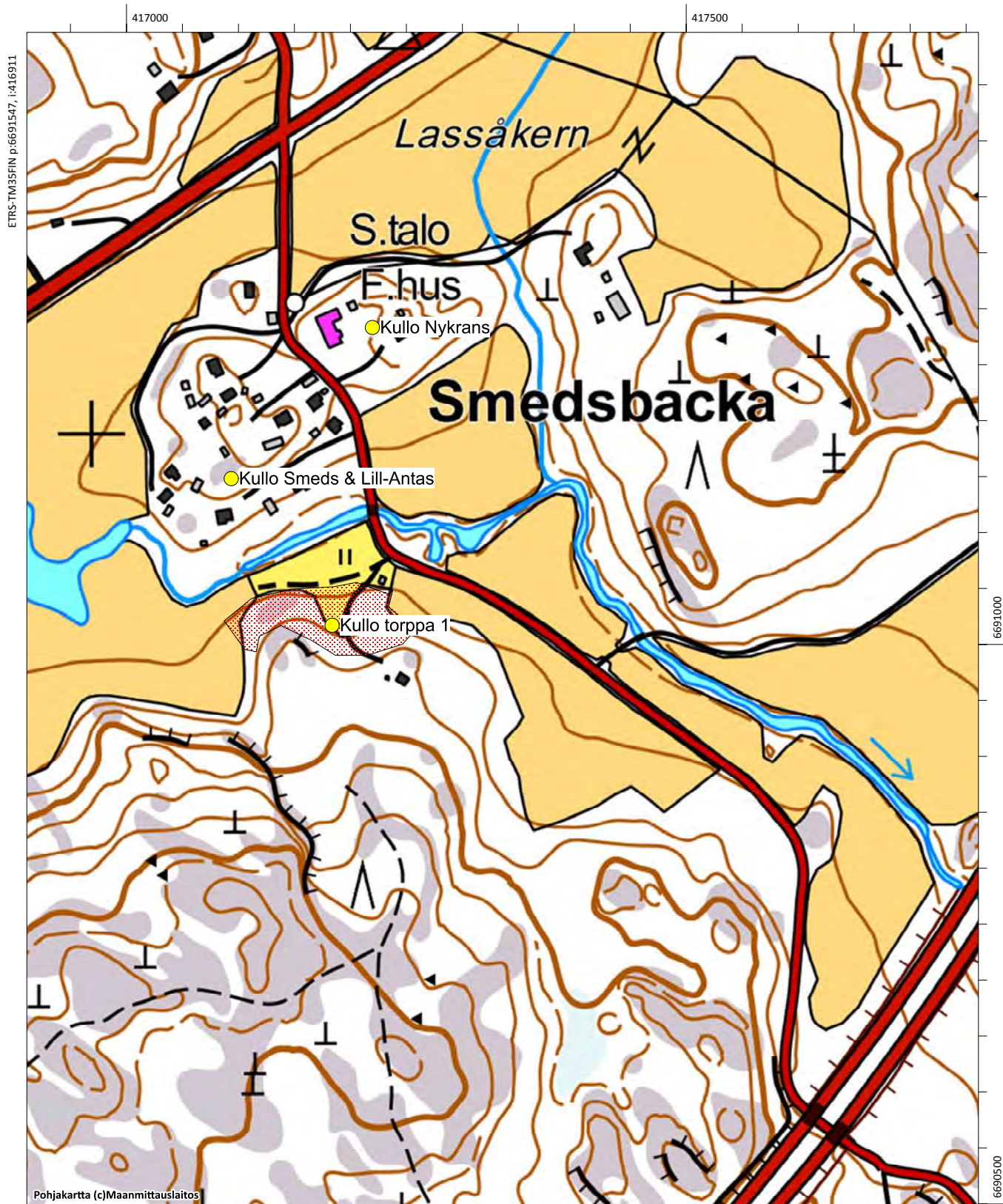


Flygfoto av objektet.

Kullo Nykrans, 1000022279, boplatser, byplats

Kullo Smeds & Lill-Antas, 1000022278, boplatser, byplats

Kullo torppa 1, 1000022283, boplatser, torp



Kullo Stor- & Lillbengts, 1000022275

Fornlämningstyp: boplatser **Precision av typen:** byplats

Antal: - **Datering:** -

Fornlämningstyp: övrigt kulturarvsobjekt

ETRS-TM35FIN: P: 6690038 I: 416103 Z:

TM35-bladindelning: L4321 Borgå

Grundkarta: Nickby **Nummer:** 2043 11

Lokalisering: 11,5 km sydväst om Borgå domkyrkan

Koordinatförklaring: Områdets beräknad mittpunkt

Objektbeskrivning: Objektet granskades vid inventeringen år 2015, objektets koordinatpunkt ligger mellan Nestevägen och Brandkårsvägen, på en egnahemstomt. Området har kraftigt bearbetats då vägarna och husen byggts. I Kullo fanns det 17 skattebetalare på 1540-talet. Den första kartan över Kullo gjordes upp av Samuel Broterus år 1691. På kartan har endast gårdens åkrar markerats och det är svårt att bestämma positionen för den övriga bosättningen. De mer exakta kartorna över Kullo-området är från 1760-talet (Johan Bonej 1762 och Timothy Winter 1767-68) och även Storbengts och Lillbengts hus har markerats bredvid varandra på kartorna.

Området där Lillbengts hus har legat är idag egnahemshustomter och vägar. Objektet torde kunna anses vara förstört.

Digitala bilder: -

Kartutdrag: Utdrag ur grundkartan, skala 1:5000

Tidigare undersökningar: -



Utdrag ur kartan från 1692 av Samuel Broterus, Lillbengts i mitten (KA B6a:2/1)



Utdrag ur karta från 1767-1768 ritad av Timothy Winter. Lillbengts (röd cirkel), Storbengts och några torp är märkt på kartan (KA B6a:2/14-22).



Flygfoto av objektet.

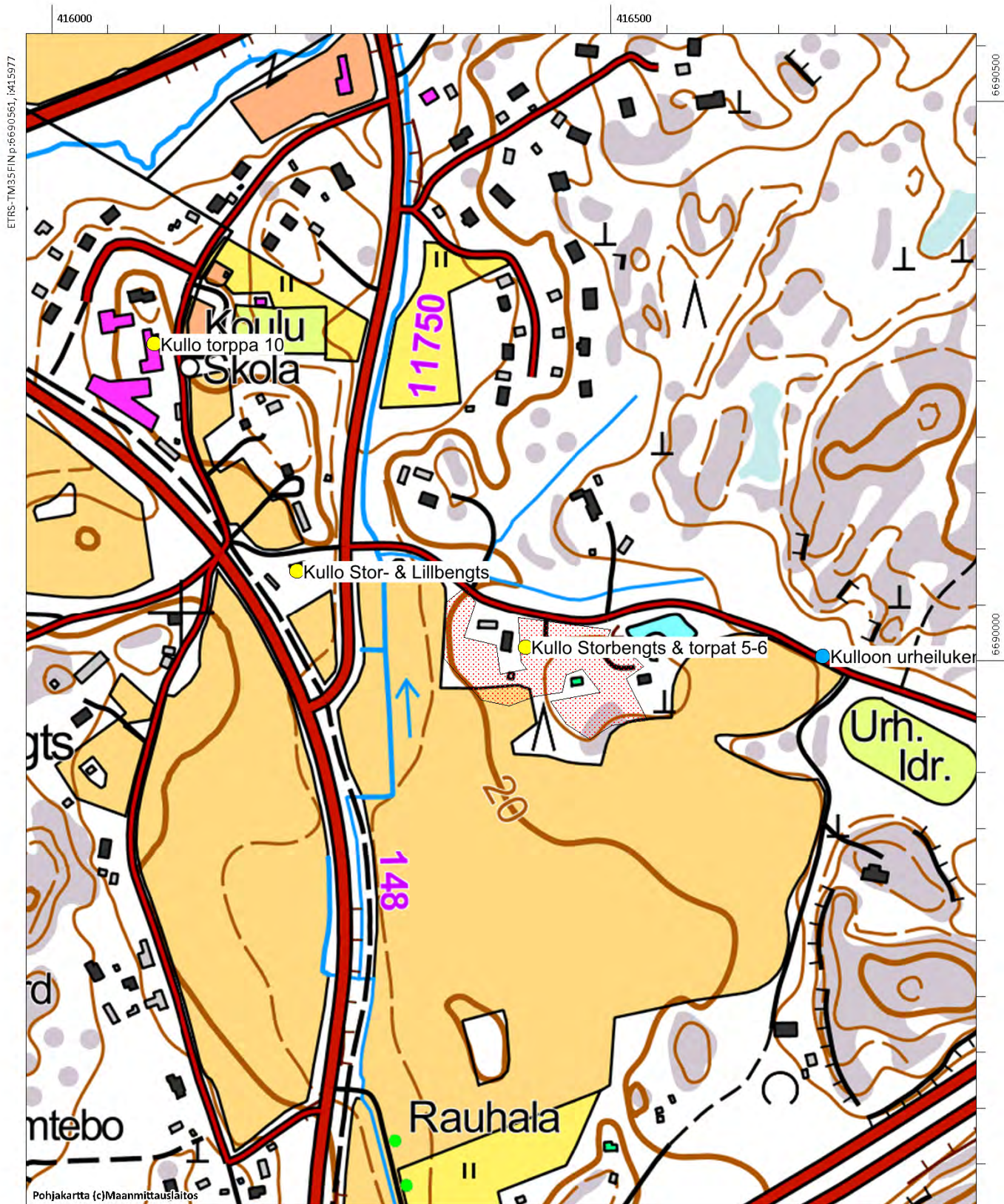
Borgå, Kullo, Sköldvik och Mickelsböle. Arkeologisk inventering av delgeneralplanområde år 2015

Kullo Stor- & Lillbengts, 1000022275, boplatser, byplats

Kullo Storbengts & torp 5-6, 1000022286, boplatser, byplats

Kullo torppa 10, 1000022289, boplatser, torp

Kulloon urheilukenttä, 1000003904, fyndplats



Kullo Storbengts & torp 5-6, 100022286

Fornlämningstyp: boplatser **Precision av typen:** byplats
Antal: 1 **Datering:** -
Fornlämningstyp: övrigt kulturarvsobjekt
ETRS-TM35FIN: P: 6689970 I: 416307 Z:
TM35-bladindelning: L4321 Borgå
Grundkarta: Nickby **Nummer:** 2043 11
Lokalisering: 11,3 km sydväst om Borgå domkyrkan
Koordinatförklaring: Områdets beräknad mittpunkt

Objektbeskrivning: Objektet granskades vid inventeringen 2015, det ligger i Kullo invid Storbengtsvägen. I Kullo fanns det 17 skattebetalare på 1540-talet. Den första kartan över Kullo gjordes upp av Samuel Broterus år 1691. På kartan har endast gårdens åkrar markerats och det är svårt att bestämma positionen för den övriga bosättningen. De mer exakta kartorna över Kullo-området är från 1760-talet (Johan Bonej 1762 och Timothy Winter 1767-68) och även Storbengts hus och två torp öster om det har markerats på kartorna.

Området söder om Storbengtsvägen är bebyggt med två egna hushusomter med gårdar. I terrängen syns objektet som en låg kulle som i norr gränsar till Storbengtsvägen och i övriga riktningar mot åkrarna. Jordmånen har bitvis kraftigt bearbetats, i den nordöstra delen av kullen har en stor grop grävts, det är som en vattenfylld bassäng. Området granskades vid inventeringen år 2015, främst fokuserade man på att hitta konstruktioner utanför gårdarna eller andra tecken på bosättning under historisk tid eller tidigare. Sökningar gjordes även norr om vägen. Den enda konstruktionen som påträffades var hörnstenarna vid klippan som gränsar mot åkern. Det torde vara frågan om en byggnad för åkerarbeten, grunden till en bod eller kanske endast en lada. Åkrarna var inte plöjda, så inga ytplockningar eller andra iakttagelser gjordes. Vid objektet har en del kulturskikt från historisk bosättning kunnat bevaras under de nuvarande trädgårdarna, men detta kräver dock provgrävningar.

Digitala bilder: AKDG4591:1

Kartutdrag: Utdrag ur grundkartan, skala 1:5000


Tidigare undersökningar:-



Utdrag ur karta från 1767–1768 ritad av Timothy Winter. Lillbengts, Storbengts och några torppia (röd cirkel) (KA B6a:2/14-22).



Kullo Storbentgs. Bild från helikoptern från nordost. (AKDG4591_1)



Flygfoto av objektet.

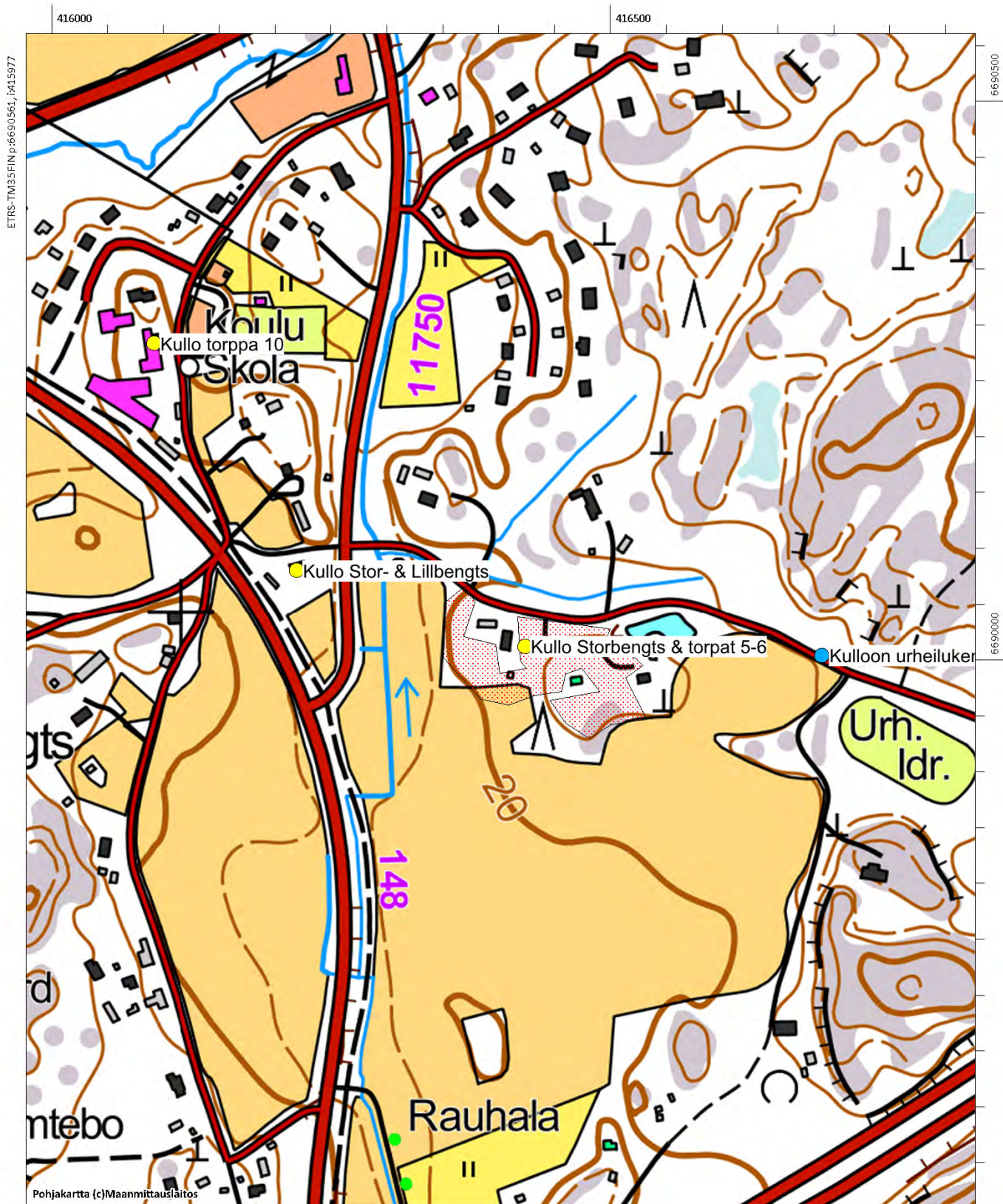
Borgå, Kullo, Sköldvik och Mickelsböle. Arkeologisk inventering av delgeneralplanområde år 2015

Kullo Stor- & Lillbengts, 1000022275, boplatser, byplats

Kullo Storbengts & torp 5-6, 1000022286, boplatser, byplats

Kullo torppa 10, 1000022289, boplatser, torp

Kulloon urheilukenttä, 1000003904, fyndplats



Kullo torp 3-4, 1000022285

Fornlämningstyp: boplatser **Precision av typen:** torp

Antal: 1 **Datering:** historisk

Fornlämningstyp: fast fornlämning

ETRS-TM35FIN: P: 6691896 I: 416804 Z: 20

TM35-bladindelning: L4321 Borgå

Grundkarta: Nickby **Nummer:** 2043 11

Lokalisering: 10,3 km länsisydväst om Borgå domkyrkan

Koordinatförklaring: Stenfots gps-koordinater

Objektbeskrivning: Objektet granskades vid inventeringen år 2015, det ligger väster om Grejusvägen i Kullo i en skog vid västra delen av ett åkerområde vid namn Byängen. I Kullo fanns det 17 skattebetalare på 1540-talet. Den första kartan över Kullo gjordes upp av Samuel Broterus år 1691. På kartan har endast gårdens åkrar markerats och det är svårt att bestämma positionen för den övriga bosättningen. De mer exakta kartorna över Kullo-området är från 1760-talet (Johan Bonej 1762 och Timothy Winter 1767-68) och husen och torpen i området har markerats på dessa kartor. Vid inventeringen år 2015 förblev det oklart på vilken karta torpen 3–4 finns, eftersom det på ovan nämnda kartor inte finns några torp i det här området.

I inventeringen granskades området väster om Grejusvägen och i området påträffades en källarbotten och husgrund. Källaren är robust med stenvägg och cirka 2 x 3,5 meter stor, väggarna är cirka 1,5 meter höga. Cirka 10 meter väster om källaren ligger en bygnadsstenfot som är cirka 6 x 8 meter stor. Dess storlek var svår att iakttä på grund av vegetationen. Det kan hända att konstruktionerna hänger samman, men det är även möjligt att källaren på 1700-talet tillhört Grejas hus på andra sidan vägen. I området väster om vägen har det funnits byggnader även enligt kartorna från 1800-talet, men de har inte enligt kartorna legat just här. Stenfoten kan även hänga ihop med torpet, även om den är rätt stor för att vara ett torp. Objektet har klassificerats som fast fornlämning, dess mer exakta datering, omfattning och karaktär kan endast fastställas genom utgrävningar.

Digitala bilder: AKDG4554:1-2

Kartutdrag: Utdrag ur grundkartan, skala 1:5000

Tidigare undersökningar:-



Utdrag ur karta från 1762 ritad av Johan Bonej. Andersas, Grejus, Jontas och två torp (röd cirkel). (KA B6a:2/2-13)



Kullo torp 3-4, källarens stenväggar, bild från söder. (AKDG4554_1)



Kullo torp 3-4, byggnadens stenfundament, bild från nordost.. (AKDG4554_2)



Flygfoto av objektet.

Borgå, Kullo, Sköldvik och Mickelsböle. Arkeologisk inventering av delgeneralplanområde år 2015

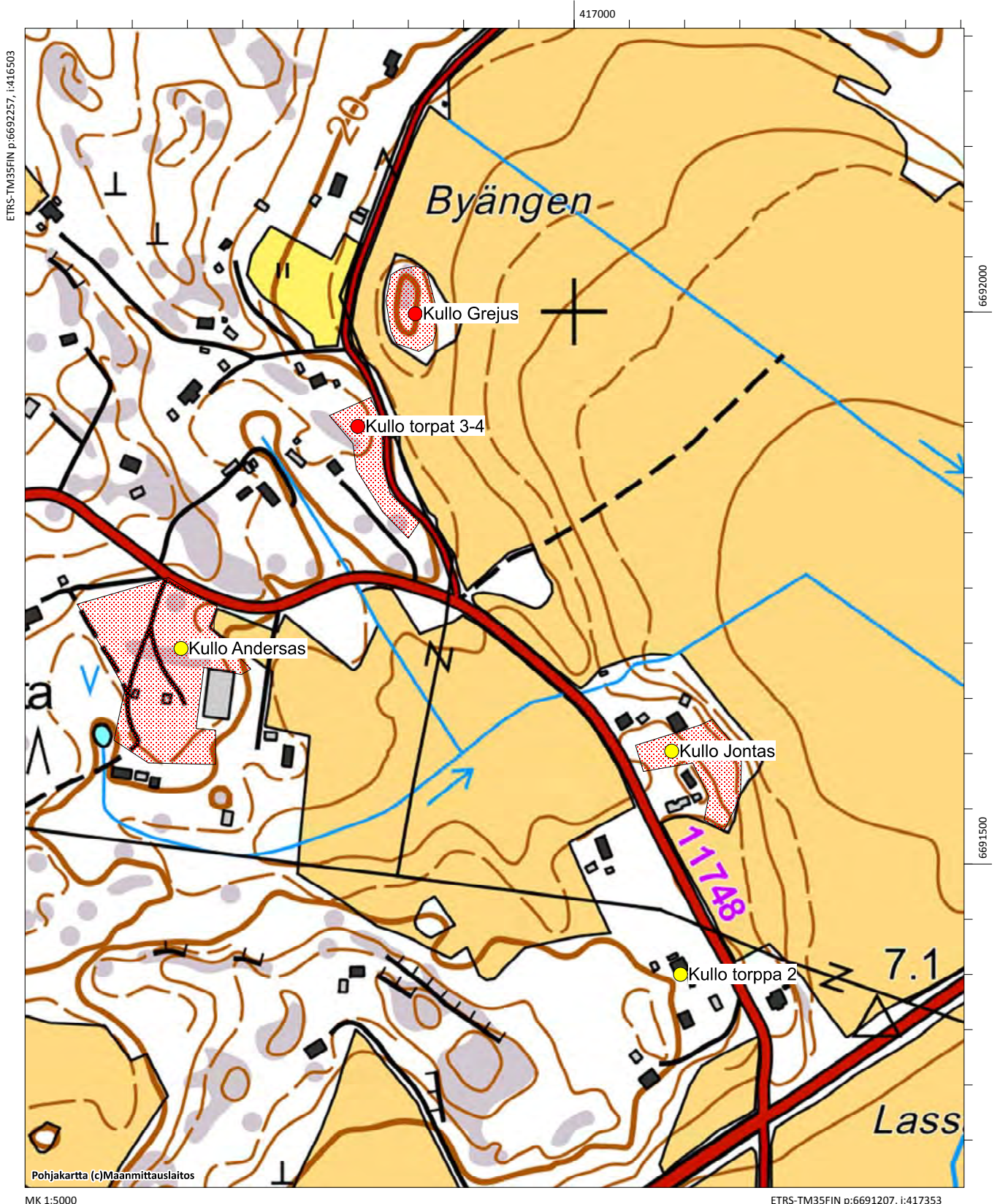
Kullo Grejus, 1000022282, boplatser, byplats

Kullo torp 3-4, 1000022285, boplatser, torp Kullo

Andersas, 1000022281, boplatser, byplats

Kullo Jontas, 1000022280, boplatser, byplats

Kullo torppa 2, 1000022284, boplatser, torp



Kullo torp 7-9, 100022288

Fornlämningstyp: boplatser **Precision av typen:** torp

Antal: **Datering:** historisk

Fornlämningstyp: övrigt kulturarvsobjekt

ETRS-TM35FIN: P: 6690046 I: 415216 Z:

TM35-bladindelning: L4321 Borgå

Grundkarta: Nickby **Nummer:** 2043 11

Lokalisering: 10,3 km väst-sydväst om Borgå domkyrkan

Koordinatförklaring: Beräknad mittpunkt

Objektbeskrivning: Objektet granskades vid inventeringen år 2015, det ligger väster om Grejusvägen i Kullo i en skog vid västra delen av ett åkerområde vid namn Byängen. I Kullo fanns det 17 skattebetalare på 1540-talet. Den första kartan över Kullo gjordes upp av Samuel Broterus år 1691. På kartan har endast gårdens åkrar markerats och det är svårt att bestämma positionen för den övriga bosättningen. De mer exakta kartorna över Kullo-området är från 1760-talet (Johan Bonej 1762 och Timothy Winter 1767-68) och husen och torpen i området har markerats på dessa kartor.

I inventeringen konstaterades att det område där Kullo torp 7–9 legat idag är tätt bebyggt område och trädgårdar. Jordmånen i området har bearbetats och dessutom har man breddat och terrasserat väg 170. I inventeringen påträffades inga tecken på bosättning äldre än 1800-talet, objektet verkar vara förstört.

Digitala bilder: -

Kartutdrag: Utdrag ur grundkartan, skala 1:5000

Tidigare undersökningar:-



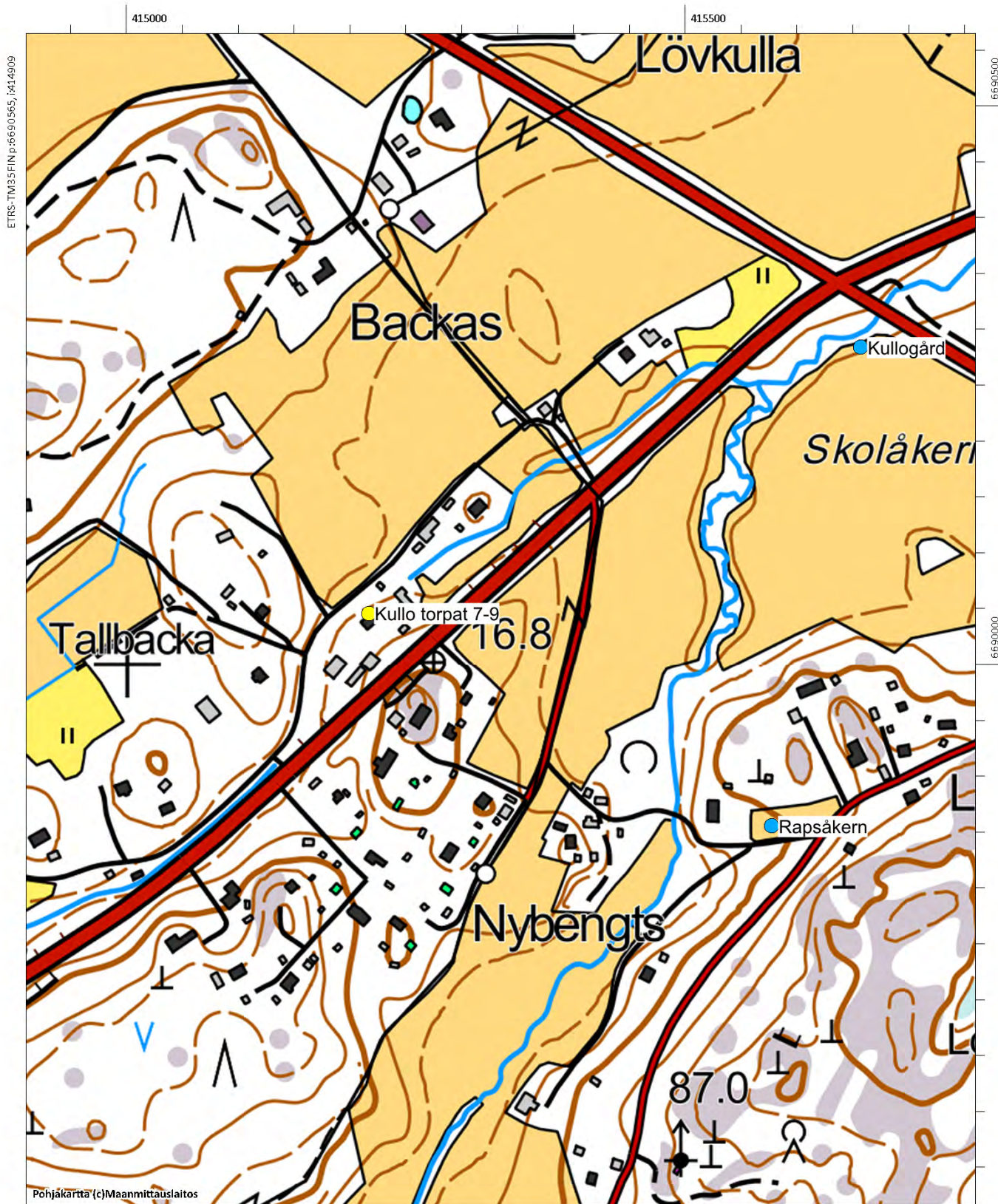
Utdrag ur karta från 1767-1768 ritad av Timothy Winter Tre torp har märkt på kartan vid nuvarande Helsingforsväg. (KA B6a:2/14-22).



Flyfoto av objektet.

Kullo torp 7-9, 1000022288, boplatser, torp

Rapså kern, 1000005383, fyndplats



Kullo torppa 1, 1000022283

Fornlämningstyp: boplatser **Precision av typen:** torp
Antal: 1 **Datering:** historisk
Fornlämningstyp: övrigt kulturarvsobjekt
ETRS-TM35FIN: P: 6690829 I: 417215 Z: 5-10
TM35-bladindelning: saknas
Grundkarta: Borgå **Nummer:** 3021 02
Lokalisering: 10,5 km sydväst om Borgå domkyrkan
Koordinatförklaring: Områdets beräknad mittpunkt

Objektbeskrivning: Objektet granskades vid inventeringen år 2015, det ligger söder om Kullobäcken, mitt emot Smedsbacka där Smeds och Lill-Antas gårdar låg på 1600–1700-talen. Öster om objektet går vägen till Kullo gård. I Kullo fanns det 17 skattebetalare på 1540-talet. Den första kartan över Kullo gjordes upp av Samuel Broterus år 1691. På kartan har endast gårdens åkrar markerats och det är svårt att bestämma positionen för den övriga bosättningen. De mer exakta kartorna över Kullo-området är från 1760-talet (Johan Bonej 1762 och Timothy Winter 1767–68) och även torpen i området har markerats på kartorna.

Området är idag i huvudsak obebyggt, ett hus står på kullen. Vid inventeringen iaktogs grunden till en byggnad, möjligtvis en källargrop. Vegetationen var täckande vid inventeringstidpunkten, så eventuella stenfötter var svåra att upptäcka. Vid det obebyggda objektet har troligtvis kulturskikt från 1700-talet eller tidigare bevarats, men för att konstatera dessa och definiera deras omfattning och bevaring krävs provgrävningar. Objektet har klassificerats som annat kulturarvsobjekt och områdesbegränsningen baserar sig på topografin och på uppgifter i de historiska kartorna.

Digitala bilder: AKDG4550:1-2

Kartutdrag: Utdrag ur grundkartan, skala 1:5000

Tidigare undersökningar: -

Alakohde: Grund av en källare eller någon annan konstruktion P: 6690849, I:417194, Z: 10



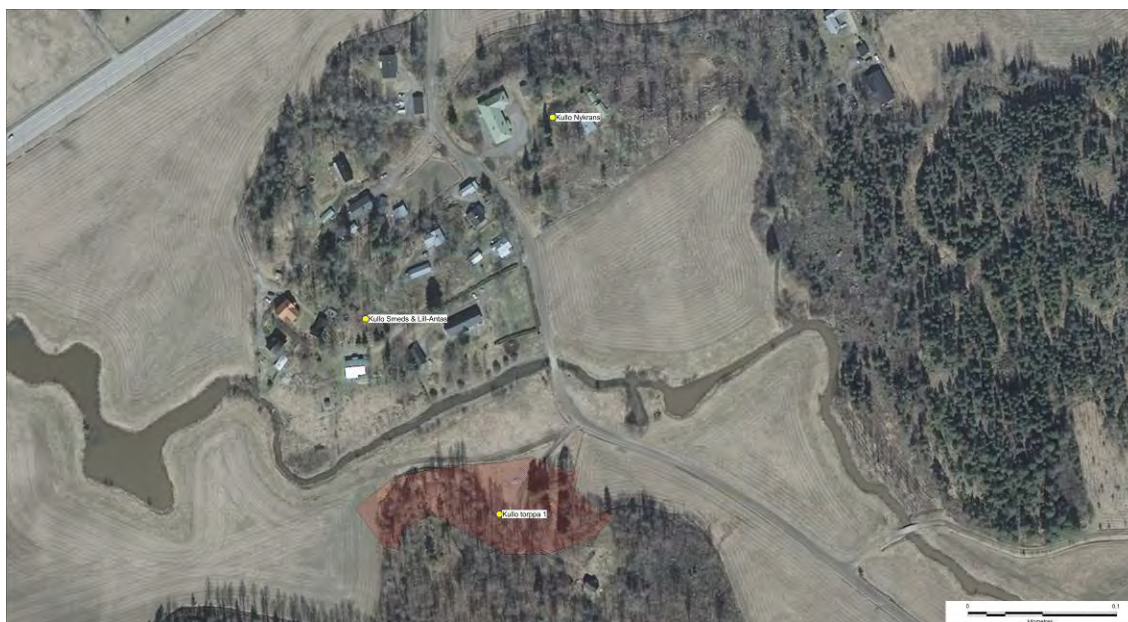
Utdrag ur karta från 1768-1782 ritad av Timothy Winter. Smeds, Lill-Antas, Nykrans och ett par stycke torp är ritad på kartan (KA B1i:10/4-7).



Kullo, torp 1, bild från norr. (AKDG4550_1)



Kullo torp 1, bild från nordost. (AKDG4550_2)

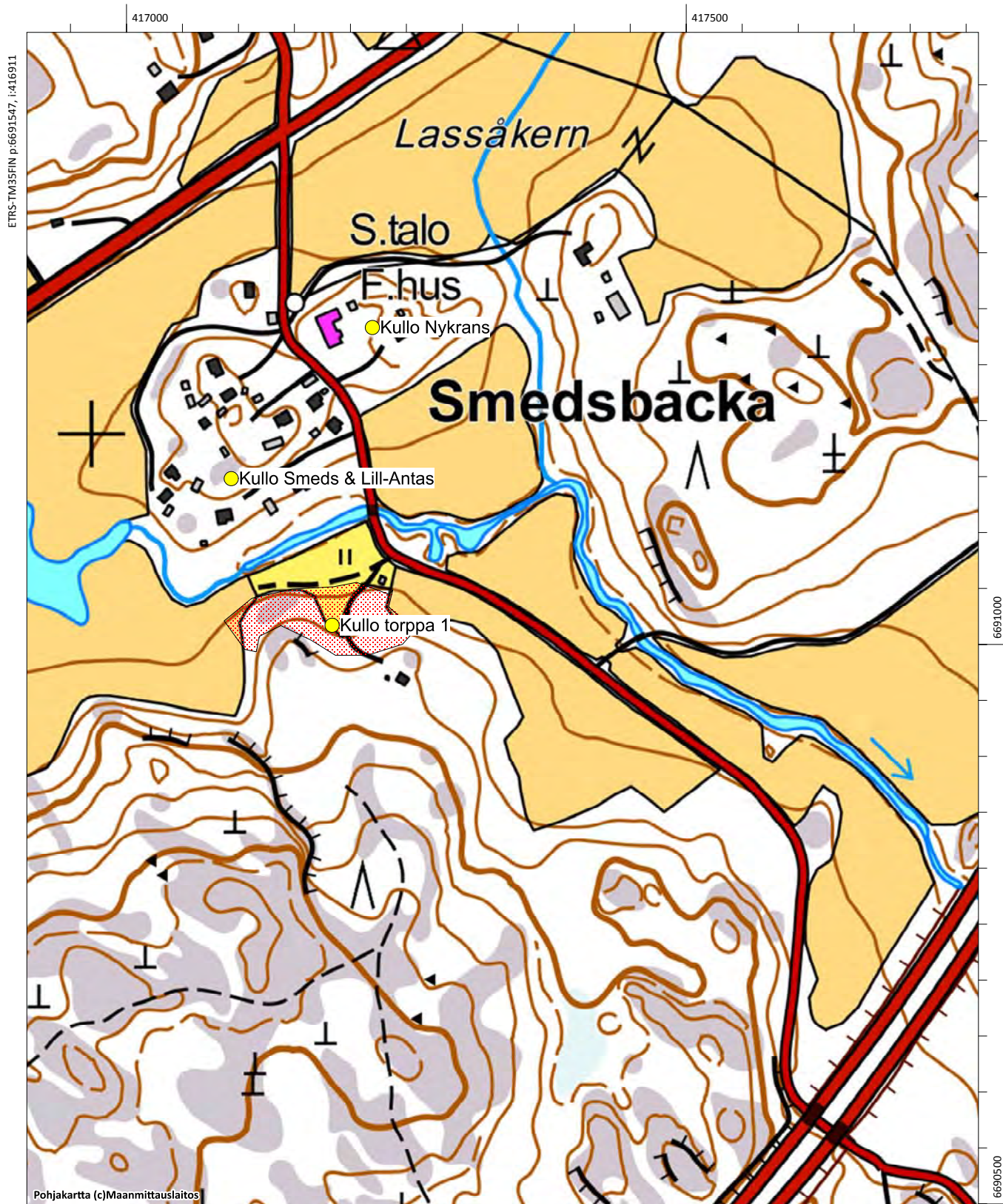


Flygfoto av objektet.

Kullo Nykrans, 1000022279, boplatser, byplats

Kullo Smeds & Lill-Antas, 1000022278, boplatser, byplats

Kullo torppa 1, 1000022283, boplatser, torp



Kullo torppa 10, 1000022289

Fornlämningstyp: boplatser **Precision av typen:** torp

Antal: **Datering:** -

Fornlämningstyp: övrigt kulturarvsobjekt

ETRS-TM35FIN: P: 6690241 I: 415975 Z:

TM35-bladindelning: L4321 Borgå

Grundkarta: Nickby **Nummer:** 2043 11

Lokalisering: 11,2 km sydväst om Borgå domkyrkan

Koordinatförklaring: Områdets beräknad mittpunkt

Objektbeskrivning: Objektet granskades vid inventeringen 2015, det ligger i Kullo väster om Söderveckoskivägen. I Kullo fanns det 17 skattebetalare på 1540-talet. Den första kartan över Kullo gjordes upp av Samuel Broterus år 1691. På kartan har endast gårdens åkrar markerats och det är svårt att bestämma positionen för den övriga bosättningen. De mer exakta kartorna över Kullo-området är från 1760-talet (Johan Bonej 1762 och Timothy Winter 1767-68). På dessa kartor har även torpet markerats på objektet i fråga.

På kartan från år 1762 har ett torp markerats väster om Söderveckoskivägen. På platsen ligger idag tre egnahemshus med gårdsbyggnader. Den obebyggda delen i området granskades under inventeringen år 2015, men inga tecken på bosättning från 1700-talet eller tidigare påträffades. Ingen begränsning har gjorts i området.

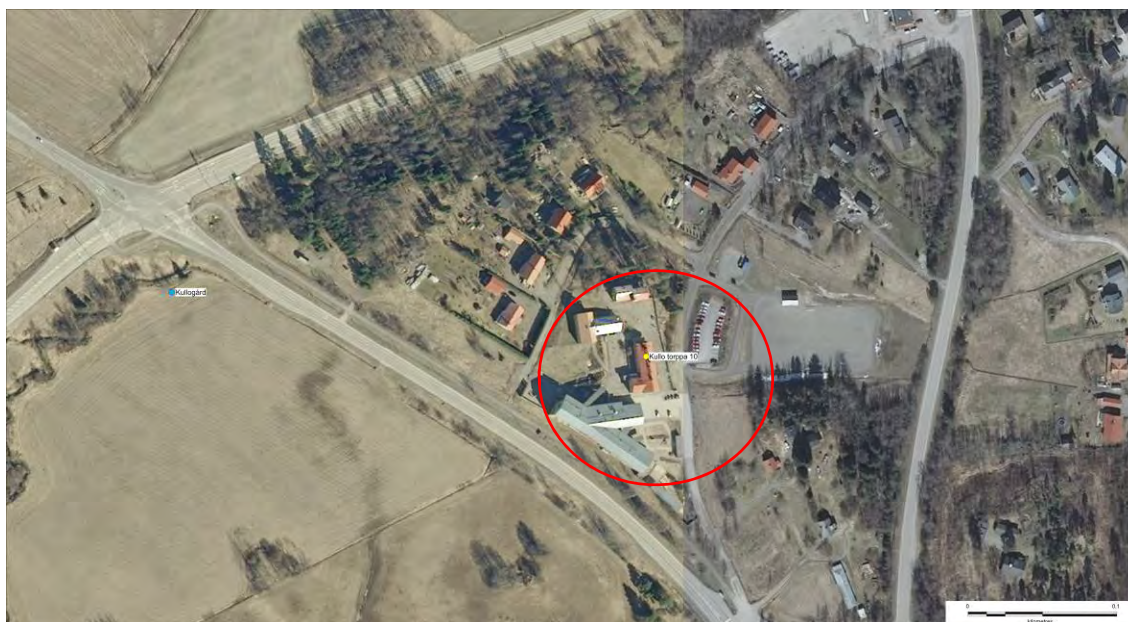
Digitala bilder: -

Kartutdrag: Utdrag ur grundkartan, skala 1:5000

Tidigare undersökningar: -



Utdrag ur karta från 1767-1768 ritad av Timothy Winter. Lillbengts, Storbengts och en av torp (röd cirkel) finns på samma ställe som nuvarande Kullos utbildningscentrum (KA B6a:2/14-22).



Flyfoto av objektet.

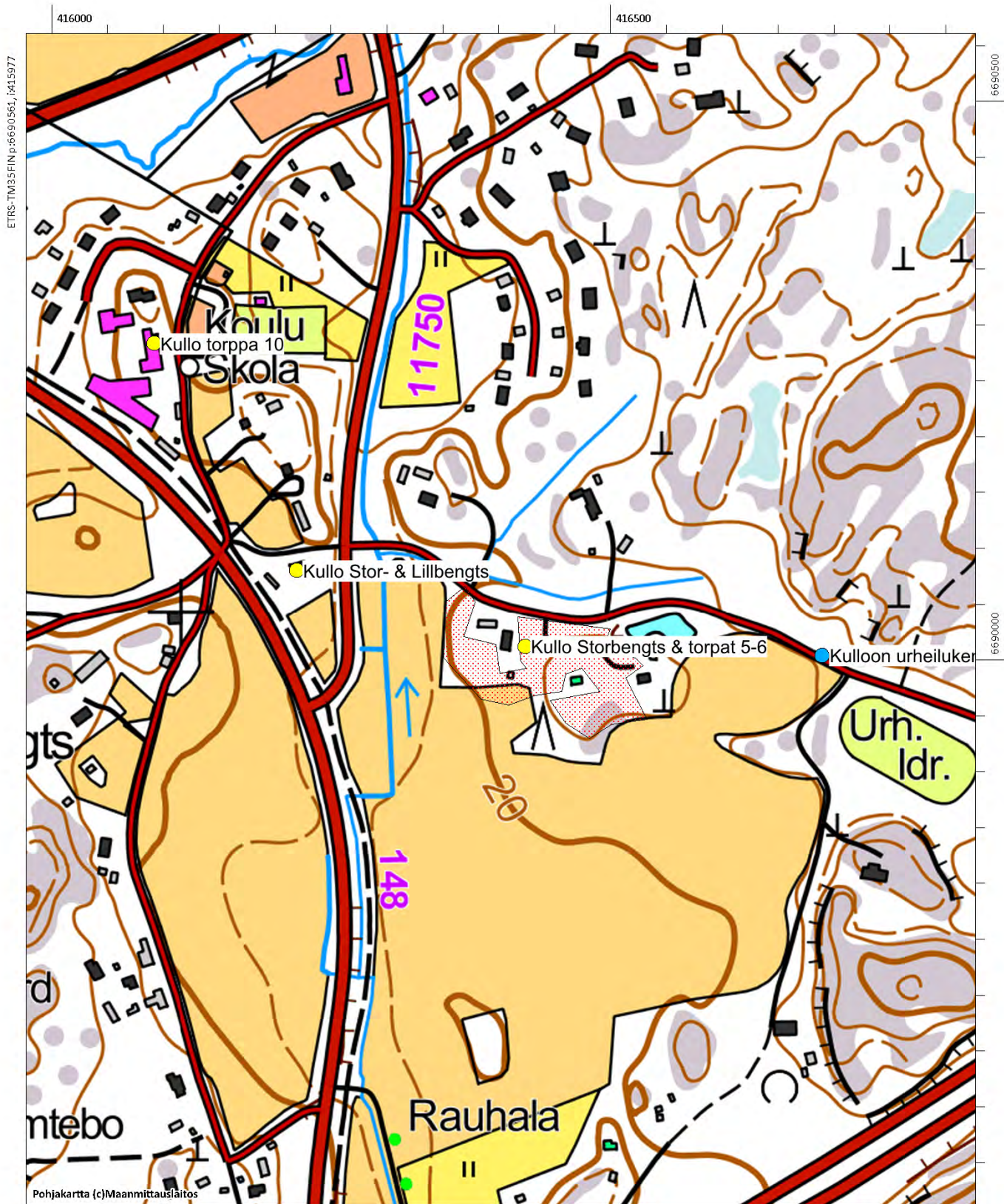
Borgå, Kullo, Sköldvik och Mickelsböle. Arkeologisk inventering av delgeneralplanområde år 2015

Kullo Stor- & Lillbengts, 1000022275, boplatser, byplats

Kullo Storbengts & torp 5-6, 1000022286, boplatser, byplats

Kullo torppa 10, 1000022289, boplatser, torp

Kulloon urheilukenttä, 1000003904, fyndplats



Kullo torppa 2, 1000022284

Fornlämningstyp: boplatser **Precision av typen:** torp

Antal: 1 **Datering:** historisk

Fornlämningstyp: övrigt kulturarvsobjekt

ETRS-TM35FIN: P: 6691400 I: 417096 Z:

TM35-bladindelning: L4321 Borgå

Grundkarta: Borgå **Nummer:** 3021 02

Lokalisering: 10,5 km sydväst om Borgå domkyrkan

Koordinatförklaring: Områdets beräknad mittpunkt

Objektbeskrivning: Objektet granskades vid inventeringen 2015. Det ligger nordväst om idrottsplan invid Storbengtsvägen. Vid vägens skärning, cirka 30–40 meter från idrottsplan, har man hittat två kvartsbitar vid inventeringen år 1990. År 2015 märkte man inga tecken på boplatser vid vägskäringen, som var relativt färsk och där jordmånen var väl synlig. Det sandiga området tar snabbt slut vid berget norr om vägen. Platsen är till sin jordmån och topografi en god plats för stenåldersbosättning, men boplatserna har sannolikt förstörts då vägen byggdes och då åkern söder om den odlades. I samma område har man även hittat ett stämjärn som finns i samlingen på Borgå museum.

Digitala bilder: AKDG4553:1

Kartutdrag: Utdrag ur grundkartan, skala 1:5000

Tidigare undersökningar:-



Utdrag ur karta från 1762 ritad av Johan Bonej. Torpet (röd cirkel) ligger sydväst från Jontas hus. (KA B6a:2/2-13)



Flygfoto av objektet



Kullo torppa 2, bild från söder. (AKDG4553_1)

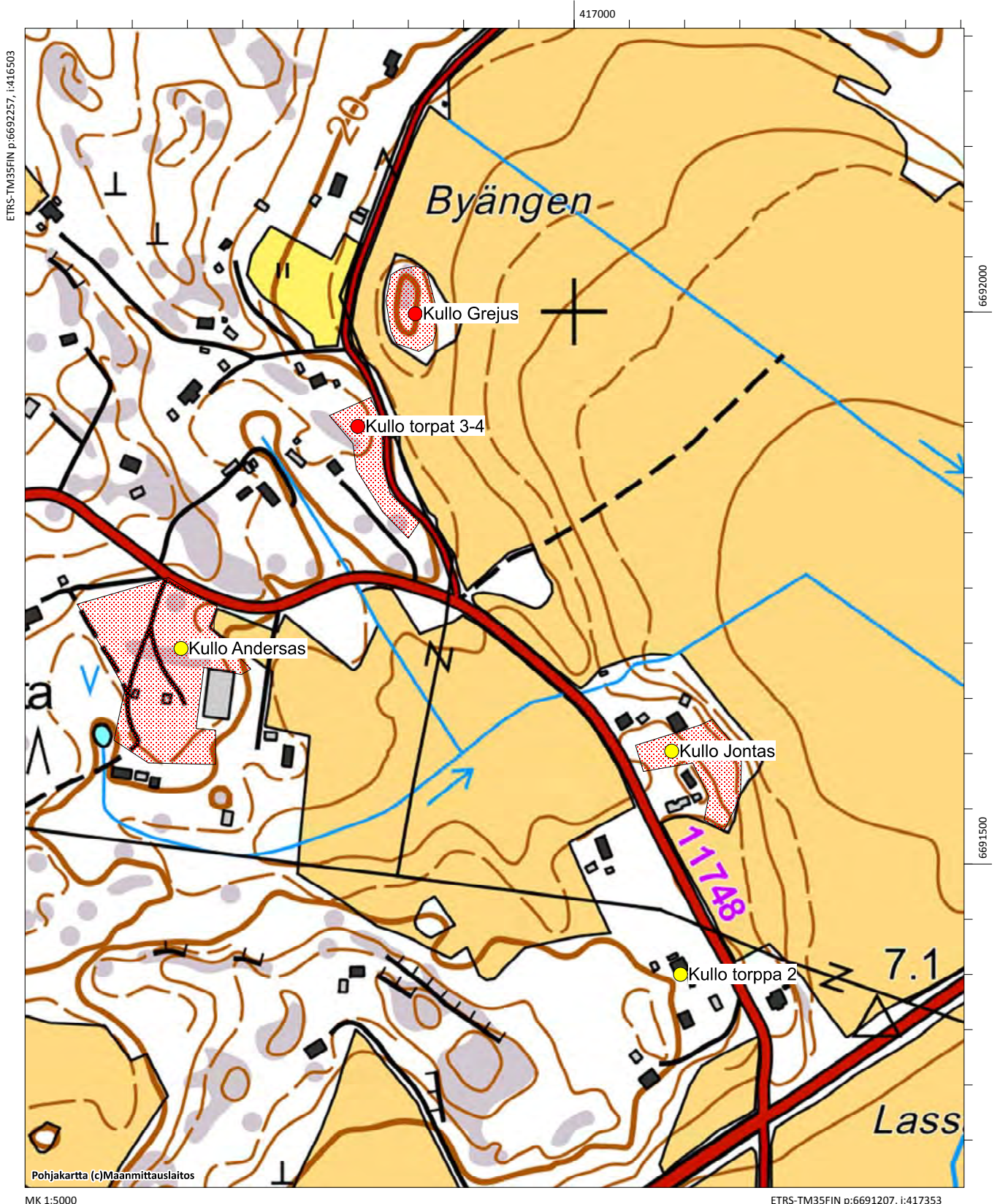
Kullo Grejus, 1000022282, boplatser, byplats

Kullo torp 3-4, 1000022285, boplatser, torp Kullo

Andersas, 1000022281, boplatser, byplats

Kullo Jontas, 1000022280, boplatser, byplats

Kullo torppa 2, 1000022284, boplatser, torp



Kullogård, 1000003889

Fornlämningstyp: fyndplats **Precision av typen:** lösfyndplats
Antal: 1 **Datering:** stenålder
Fornlämningstyp: fyndplats
ETRS-TM35FIN: P: 6690284 I: 415656 Z: 10
TM35-bladindelning: L4321 BORGÅ-BORGÅ
Grundkarta: Nickby **Nummer:** 204311
Lokalisering: 11,9 km väst-sydväst Borgå domkyrkan
Koordinatförklaring:Fyndplatsens beräknad koordinater

Objektbeskrivning: Kohde tarkastettiin vuoden 2015 inventoinnissa. Fyndplats ligger söder om Helsingforsvägen och Nestevägen på Skolåker. Vid inventeringstidpunkten år 2015 var åkrarna inte plöjda och platsen kunde inte närmare granskas.

Digitala bilder: AKDG4557:1

Kartutdrag: Utdrag ur grundkartan, skala 1:5000

Tidigare undersökningar:

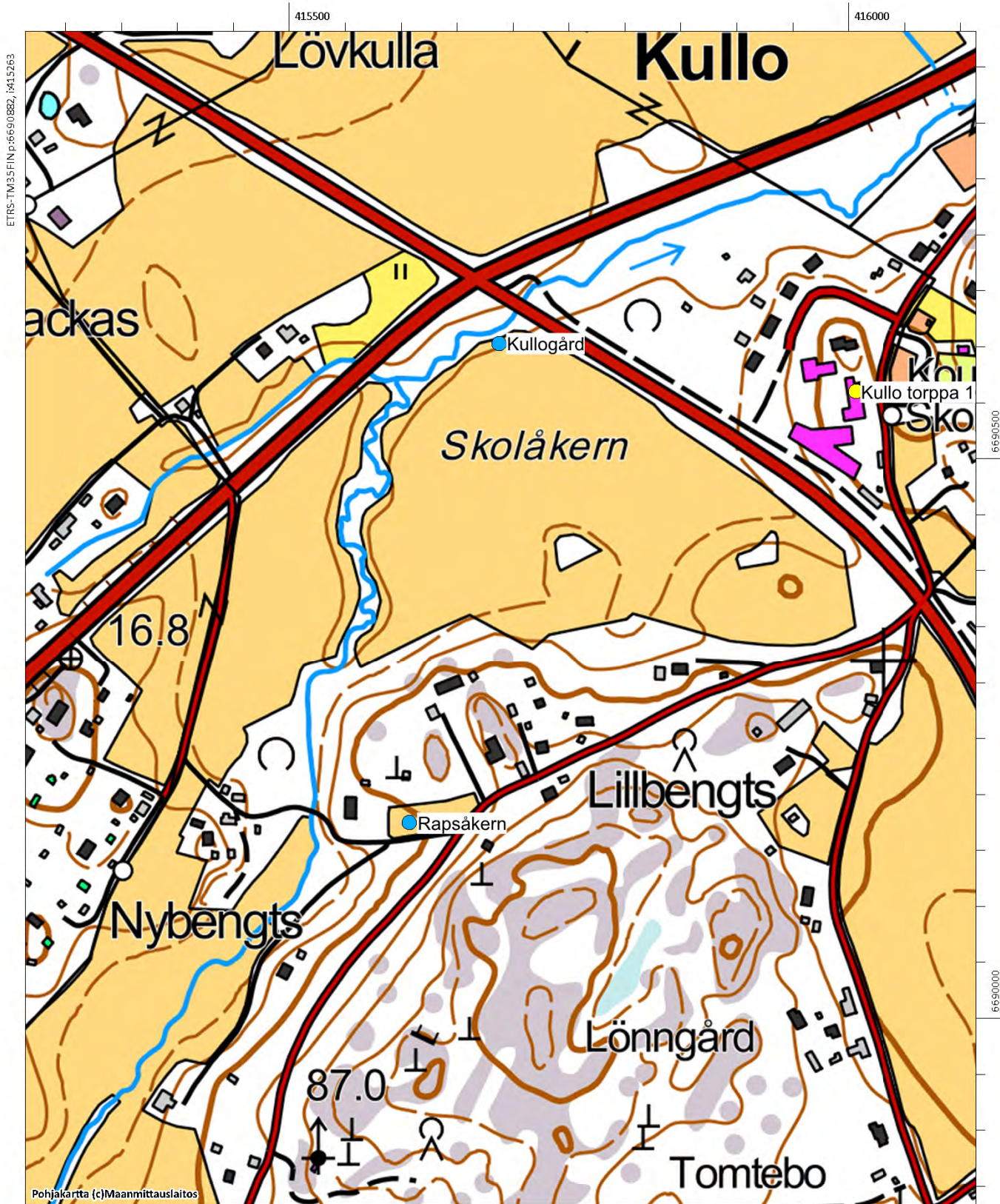
Kaarlo Katiskoski 1990 inventering

Tidigare fynd: KM 19668 (Kourutalтта)



Kullogård, plats för lösfynd från stenåldern på åkern. Bild från öster (AKDG4557_1)

Kullogård, 1000003889, fyndplats



Kulloon urheilukenttä, 1000003904

Fornlämningstyp: fyndplats **Precision av typen:** lösfyndplats
Antal: 1 **Datering:** stenålder
Fornlämningstyp: fyndplats
ETRS-TM35FIN: P: 6689962 I: 416573 Z: 25
TM35-bladindelning: L4321 BORGÅ-BORGÅ
Grundkarta: Nickby **Nummer:** 204311
Lokalisering: 11,3 km sydväst om Borgå domkyrkan
Koordinatförklaring: Vuoden 1990 löytöpaikan koordinaatit

Objektbeskrivning: Objektet granskades vid inventeringen 2015. Det ligger nordväst om idrottsplan invid Storbengtsvägen. Vid vägens skärning, cirka 30–40 meter från idrottsplan, har man hittat två kvartsbitar vid inventeringen år 1990. År 2015 märkte man inga tecken på boplatser vid vägskäringen, som var relativt färsk och där jordmånen var väl synlig. Det sandiga området tar snabbt slut vid berget norr om vägen. Platsen är till sin jordmån och topografi en god plats för stenåldersbosättning, men boplatserna har sannolikt förstörts då vägen byggdes och då åkern söder om den odlades. I samma område har man även hittat ett stämjärn som finns i samlingen på Borgå museum.

Digitala bilder: AKDG4558:1

Kartutdrag: Utdrag ur grundkartan, skala 1:5000

Tidigare undersökningar:

Kaarlo Katiskoski 1990 inventering

Tidigare fynd: KM 26229 (kvarts)



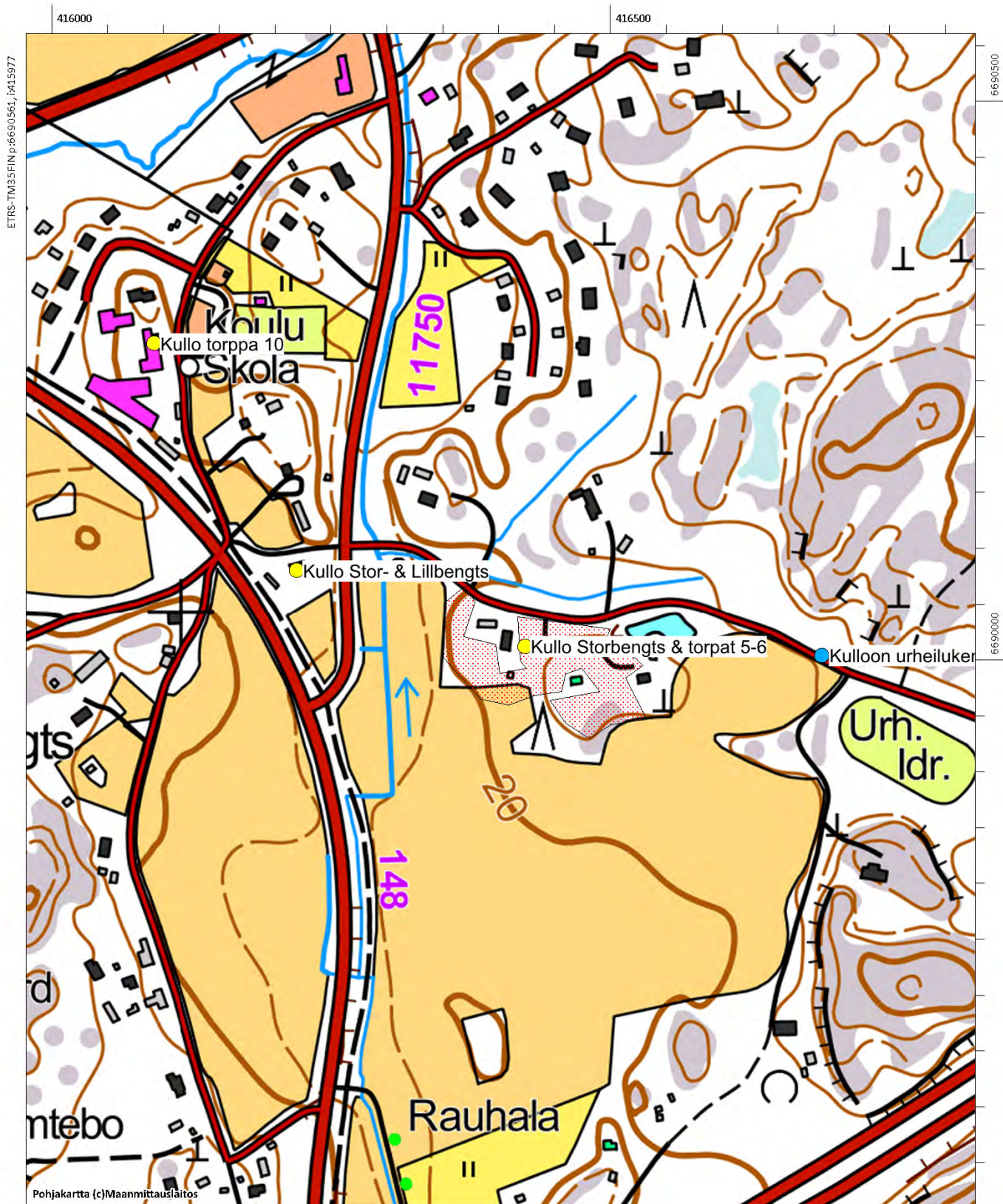
Kullo idrottsplan, plats för lösfynd från stenåldern på åkern, bild från öster. (AKDG4558_1)

Kullo Stor- & Lillbengts, 1000022275, boplatser, byplats

Kullo Storbengts & torp 5-6, 1000022286, boplatser, byplats

Kullo torppa 10, 1000022289, boplatser, torp

Kulloon urheilukenttä, 1000003904, fyndplats



Lill-Bondas, 100003866

Fornlämningstyp: fyndplats **Precision av typen:** lösfyndplats
Antal: 1 **Datering:** stenålder
Fornlämningstyp: fyndplats
ETRS-TM35FIN: P: 6688132 I: 416539 Z:
TM35-bladindelning: L4321 BORGÅ-BORGÅ
Grundkarta: Nickby **Nummer:** 204311
Lokalisering: 12,5 km sydväst om Borgå domkyrkan
Koordinatförklaring: Lill-Bondas hus

Objektbeskrivning: Objektet granskades vid inventeringen 2015. Det ligger väster om Kullos Nyby, i närheten av gården Lillbondas. Fornminnesregistrets koordinater pekar mot gården, men fyndens närmare fyndplats är okänd, de har antagligen hittats i åkern kring gården. Vid inventeringstidpunkten år 2015 var åkrarna inte plöjda och platsen kunde inte närmare granskas.

Digitala bilder: AKDG4561:1

Kartutdrag: Utdrag ur grundkartan, skala 1:5000

Tidigare undersökningar:-

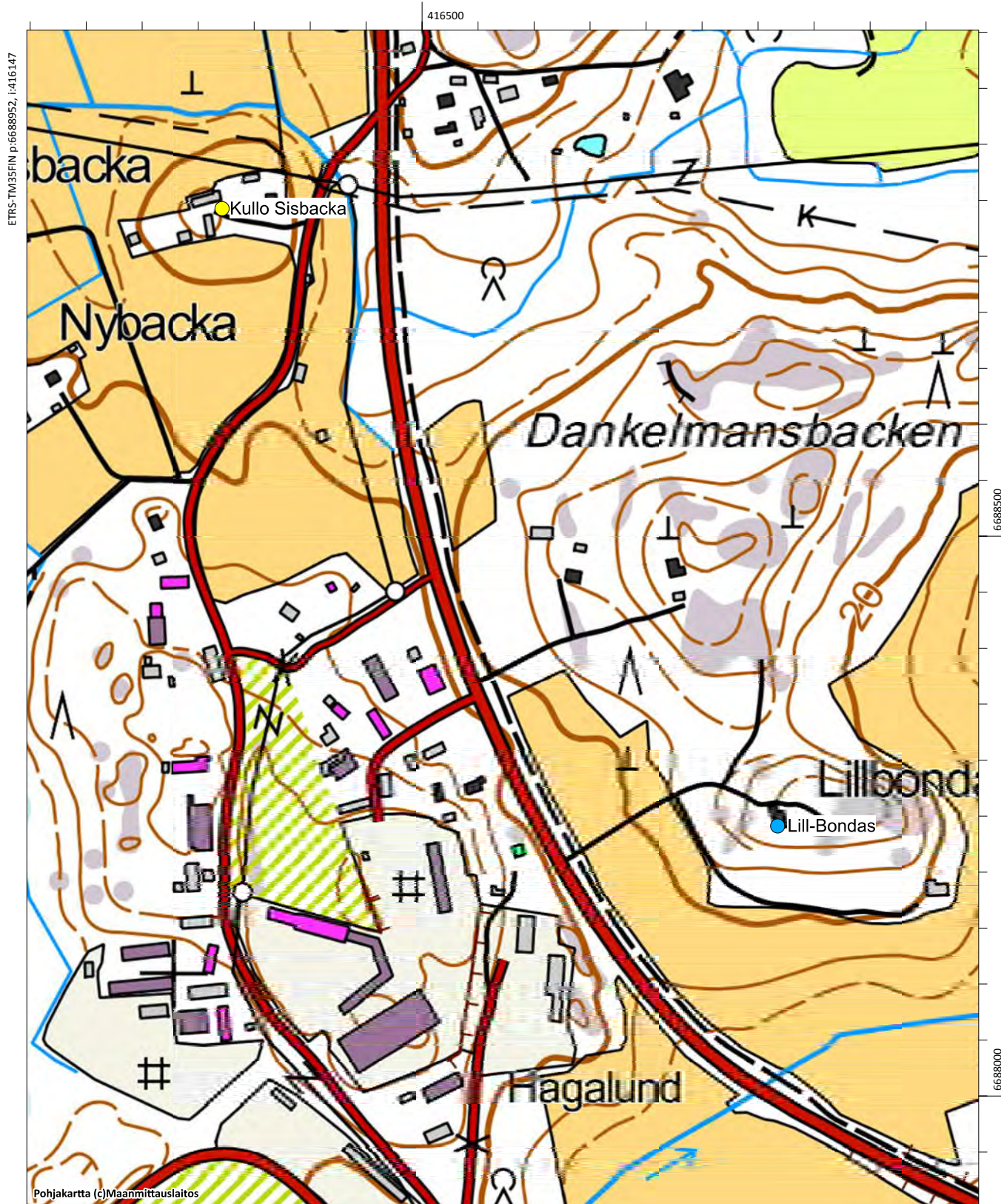
Tidigare fynd: KM 14101:1-4 (kvarter, stenmejsel och bränd lera)



Lill-Bondas, stenålders fyndplats. Bild från väst. (AKDG4561_1)

Kullo Sisbacka, 1000022274, boplatser, byplats

Lill-Bondas, 1000003866, fyndplats



Malmen, 613010058

Fornlämningstyp: gravplatser **Precision av typen:** gravrös
Antal: 1 **Datering:** bronsåldern
Fornlämningstyp: fast fornlämning
ETRS-TM35FIN: P: 6691483 I: 415687 Z: 42
TM35-bladindelning: L4321 BORGÅ-BORGÅ
Grundkarta: Nickby **Nummer:** 204311
Lokalisering: 12 km väst-sydväst Borgå domkyrkan
Koordinatförklaring: Rösets gps-koordinater

Objektbeskrivning: Objektet granskades år 2015. Det är samma skick som i fornminnesregistret, men rösets lokaliseringssuppgift är något felaktig. Röset ligger cirka 30 meter nordost från fornlämningsmarkeringen på kartan. Röset är cirka 5 meter i diameter och en halv meter hög och täckt av mossa. Röset avviker från gravkumlarna från bronsåldern eftersom det inte byggts upp på en synlig plats på en berghäll, utan på en något lägre punkt i terrängen på morängrund. Röset är även relativt litet jämfört med de bronsåldersrösen som finns i området. Placeringen högt uppe på en kulle pekar dock på bronsåldern. Rösets datering och karaktär klarnar endast genom grävningar.

Digitala bilder: AKDG4549:1

Kartutdrag: Utdrag ur grundkartan, skala 1:5000

Tidigare undersökningar:

Sirkka-Liisa Seppälä 1994 inventering. Porvoon kaupungin ja maalaiskunnan inventointi s. 217

Kaarlo Katiskoski 1990 inventering



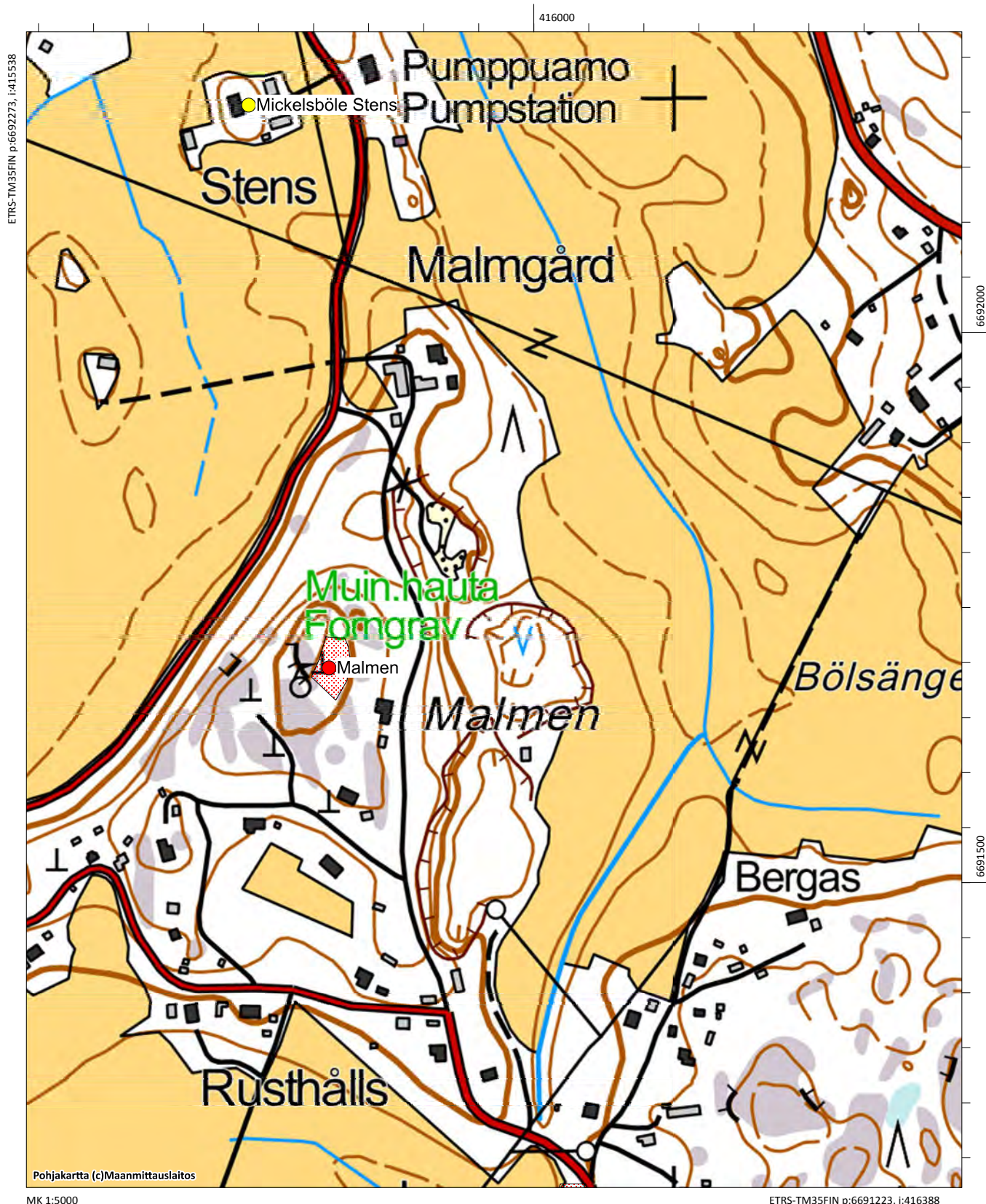
Malmen. Stenröset fotograferat från öster. (AKDG4549_1)



Flyfoto av objektet.

Malmen, 613010058, gravplatser, gravrös

Mickelsböle Stens, 1000018446, boplatser, byplats



Mickelsböle Dragon torp, 1000022520

Fornlämningstyp: boplatser **Precision av typen:** torp
Antal: 1 **Datering:** historisk
Fornlämningstyp: övrigt kulturarvsobjekt
ETRS-TM35FIN: P: 6692453 I: 415795 Z:
TM35-bladindelning: L4321 Borgå
Grundkarta: Nickby **Nummer:** 204311
Lokalisering: 11 km väst-sydväst om Borgå domkyrkan
Koordinatförklaring: Torpets koordinater

Objektbeskrivning: Objektet granskades inte år 2015. Det ligger i Snickars i Mickelsböle, väster om den åkerväg som leder norr från Södraveckoskivägen. På kartan från år 1749 har "Dragons torp" markerats på kartan. I inventeringen skedde ett litet misstag och i stället för att granska punkten i fornlämningsregistret, granskade man skogen som ligger 150 norr om torpet på vägens västra sida. I skogen iaktogs en stenfot till en byggnad med okänd ålder. Vid Dragons torp har det funnits någon typ av byggnad enligt grundkartan från år 1952. Luftbilderna visar en kvadrat vid torpet, och det är troligtvis byggnadens grund, eftersom en annan fyrkant syns något längre sydsydväst. Dessa figurer som iakttagits först under rapporteringen har inte granskats i terrängen.

Begränsningen av objektet baserar sig på inventerings- och luftbildsiakttagelser. Objektet har klassificerats som annat kulturarvsobjekt, dateringen och karaktären på ovan nämnda konstruktioner och fenomen ska utredas med provgrävning.

Digitala bilder: AKDG4569:1

Kartutdrag: Utdrag ur grundkartan, skala 1:5000

Tidigare undersökningar: -



Utdrag ur karta från 1749 ritad av Johan Bonej. Dragons torp (röd cirkel) och Snickars hus (KA B6a:2/2-13)



Mickelsböle Dragons torp. Stenfoto vid ön norr om Dragons torp. Bild från norr. (AKDG4569_1)



Flygfoto av objektet

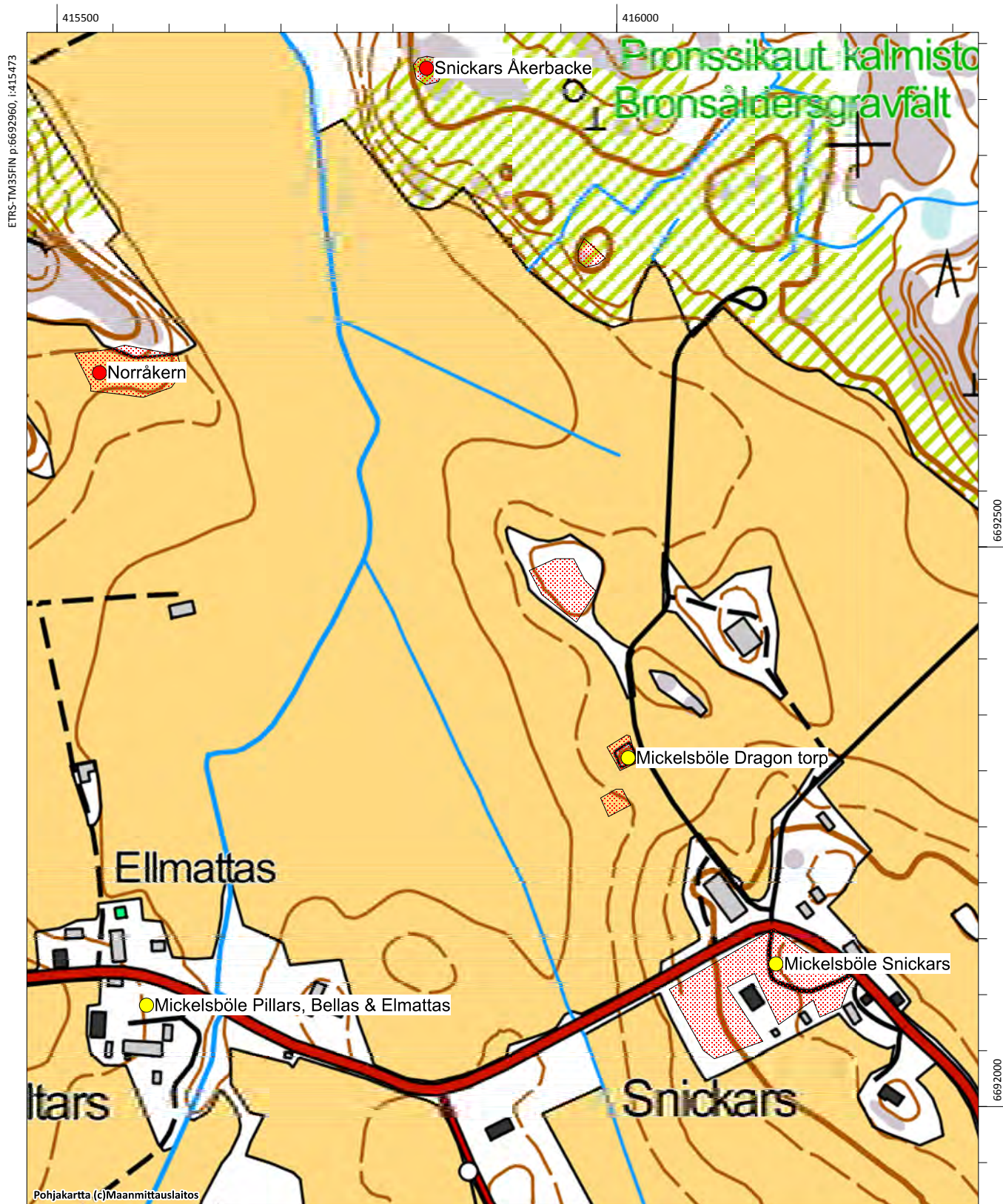
Mickelsböle Pillars, Bellas & Elmattas, 1000018442, boplatser, byplats

Norråkern, 613010069, boplatser

Mickelsböle Dragon torp, 1000022520, boplatser, torp

Mickelsböle Snickars, 1000018445, boplatser, byplats

Snickars Åkerbacke, 613010009, gravplatser, gravröst



Mickelsböle Hornhattas, 100018444

Fornlämningstyp: boplatser **Precision av typen:** byplats
Antal: 1 **Datering:** historis
Fornlämningstyp: övrigt kulturarvsobjekt
ETRS-TM35FIN: P: 6692353 I: 414706 Z: 15
TM35-bladindelning: L4321 Borgå
Grundkarta: Nickby **Nummer:** 204311
Lokalisering: 12 km väst-sydväst om Borgå domkyrkan
Koordinatförklaring: Beräknad mittpunkt

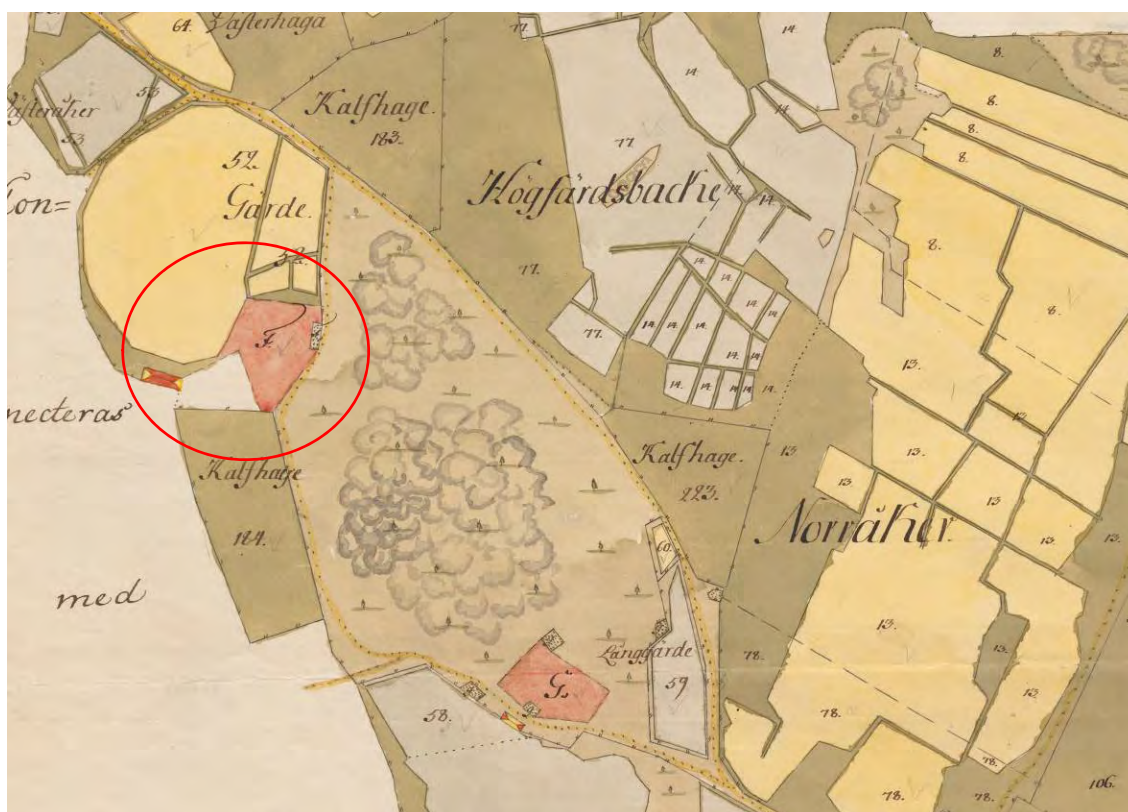
Objektbeskrivning: Objektet granskades år 2015. Det ligger i Mickelsböle, söder om Södraveckoskivägen, i västra änden av Knutsberget. Enligt skatteuppgifterna fanns det 10 10 skattebetalare i Mickelsböle på 1540-talet. På kartan uppgjord av Samuel Broterus år 1691 har markerats 10 hus på åtta olika tomter. Hornhattas tomt har noggrannare markerats på kartan från år 1747 uppgjord av Johan Bonej.

Hornhattas är än idag ett bosatt område med en gård som består av två bostadsbyggnader och flera uthus. De äldsta byggnaderna är från 1800-talet. Området gränsar tydligt till Knutsberget i öst och till vägen i norr, i de övriga riktningarna ligger åkrar. Åkrarna var inte plöjda under inventeringen år 2015, så inga iakttagelser gjordes. Det är möjligt att det kanske finns bevarade delar av kulturskikt från 1700-talet eller tidigare, men provutgrävningar skulle krävas för att konstatera dessa. Objektet har klassificerats som annat kulturarvsobjekt.

Digitala bilder: AKDG4574:1

Kartutdrag: Utdrag ur grundkartan, skala 1:5000

Tidigare undersökningar:-



Utdrag ur karta från 1749 ritad av Johan Bonej. Hornhattas tomten (röd cirkel) och Knutsbacka (G) (KA B6a:2/2-13)



Mickelsböle Hornhattas. Historisk boplats, bild från väster. (AKDG4574_1)



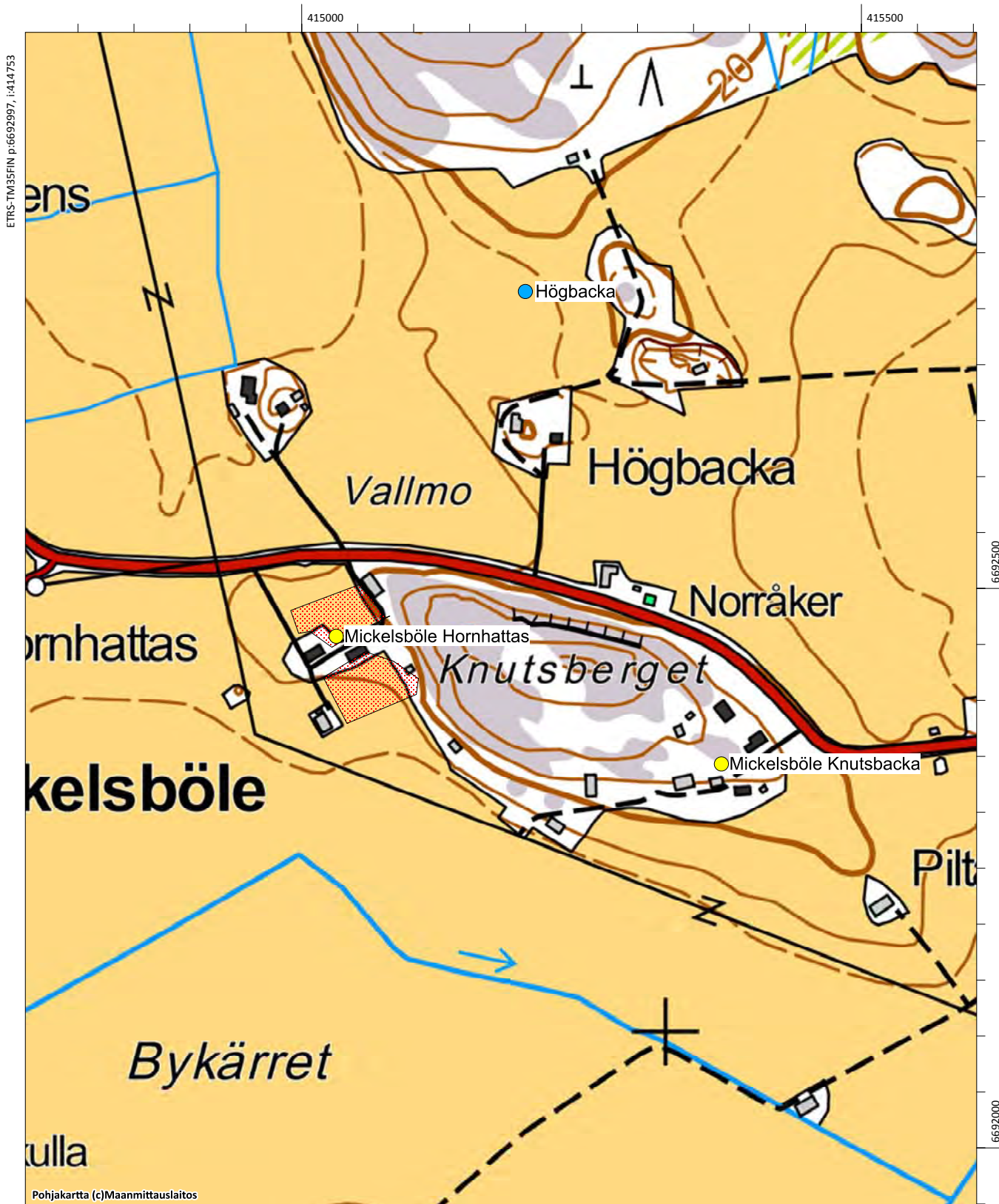
Flygfoto av objektet

Borgå, Kullo, Sköldvik och Mickelsböle. Arkeologisk inventering av delgeneralplanområde år 2015

Högbacka, 1000003905, fyndplats

Mickelsböle Knutsbacka, 1000018443, boplatser, byplats

Mickelsböle Hornhattas, 1000018444, boplatser, byplats



Mickelsböle Kihlas, 100018451

Fornlämningstyp: boplatser **Precision av typen:** byplats
Antal: 1 **Datering:** historisk
Fornlämningstyp: övrigt kulturarvsobjekt
ETRS-TM35FIN: P: 6691146 I: 414945 Z: 15
TM35-bladindelning: L4321 Borgå
Grundkarta: Nickby **Nummer:** 204311
Lokalisering: 12,3 km väst-sydväst om Borgå domkyrkan
Koordinatförklaring: Beräknad mittpunkt

Objektbeskrivning: Objektet granskades år 2015. Det ligger i Mickelsböle, söder om Yrjäsvägen. Enligt skatteuppgifterna fanns det 10 skattebetalare i Mickelsböle på 1540-talet. På kartan uppgjord av Samuel Broterus år 1691 har markerats 10 hus på åtta olika tomter. Kihlas tomt har noggrannare antecknats på kartan från år 1747 uppgjord av Johan Bonej.

Kihlas tomt är idag bebyggd med ett nytt egnahemshus och garage. Området granskades med undantag av gårdsområdet i inventeringen år 2015. Inget som pekade på gammal bosättning påträffades. Objektet torde ha bli förstört.

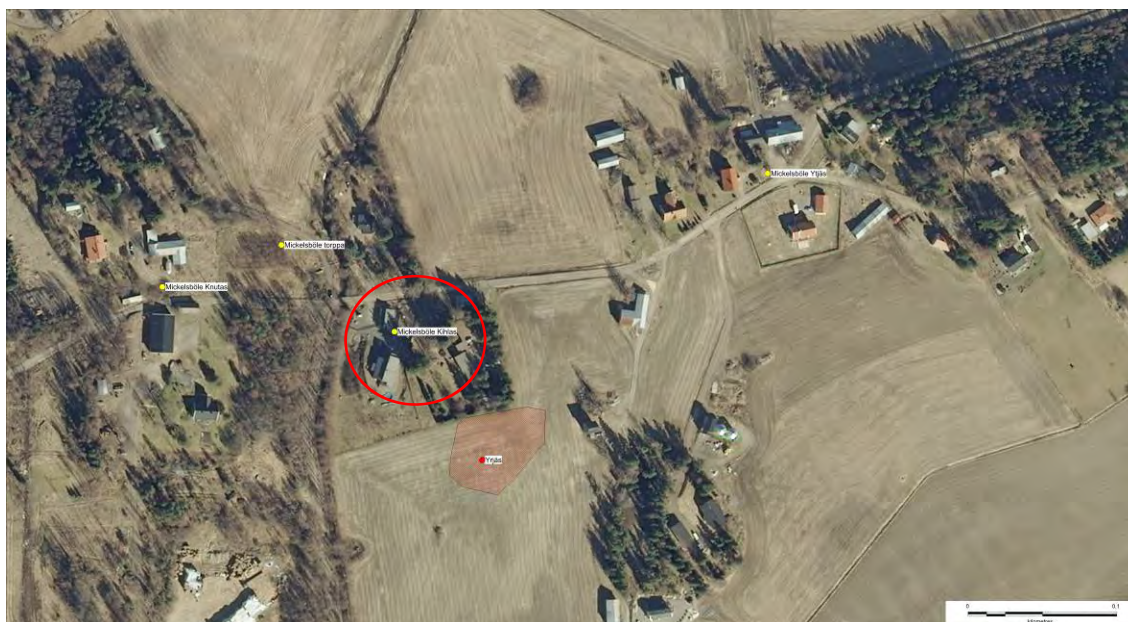
Digitala bilder: -

Kartutdrag: Utdrag ur grundkartan, skala 1:5000

Tidigare undersökningar:-



Utdrag ur karta från 1749 ritad av Johan Bonej. Kihlas (röd cirkel) Knutas, Ytjäs och ett torp (KA B6a:2/2-13)



Flygfoto av objektet

Yrjäs, 613010057, boplatser

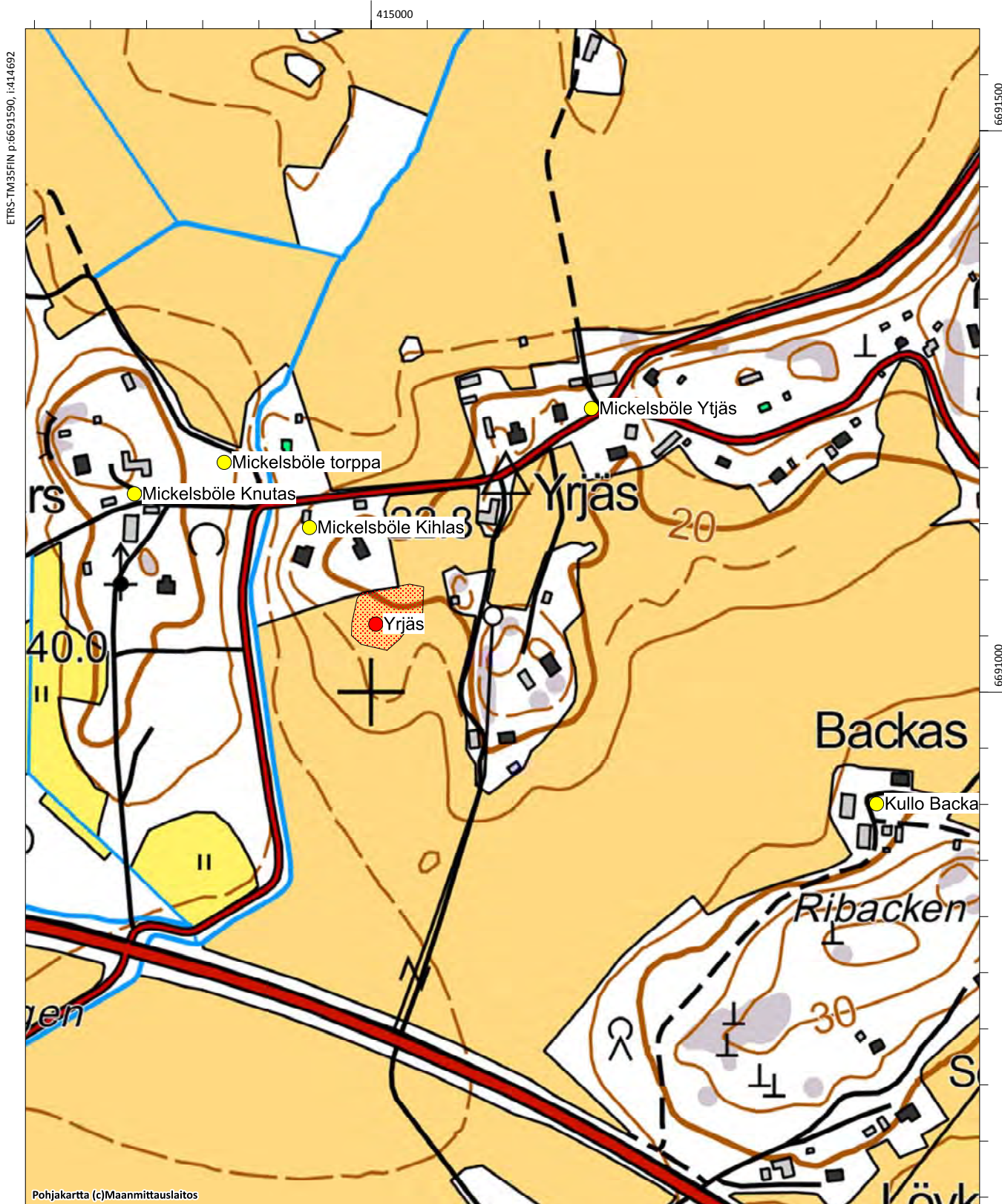
Mickelsböle Kihlas, 1000018451, boplatser, byplats

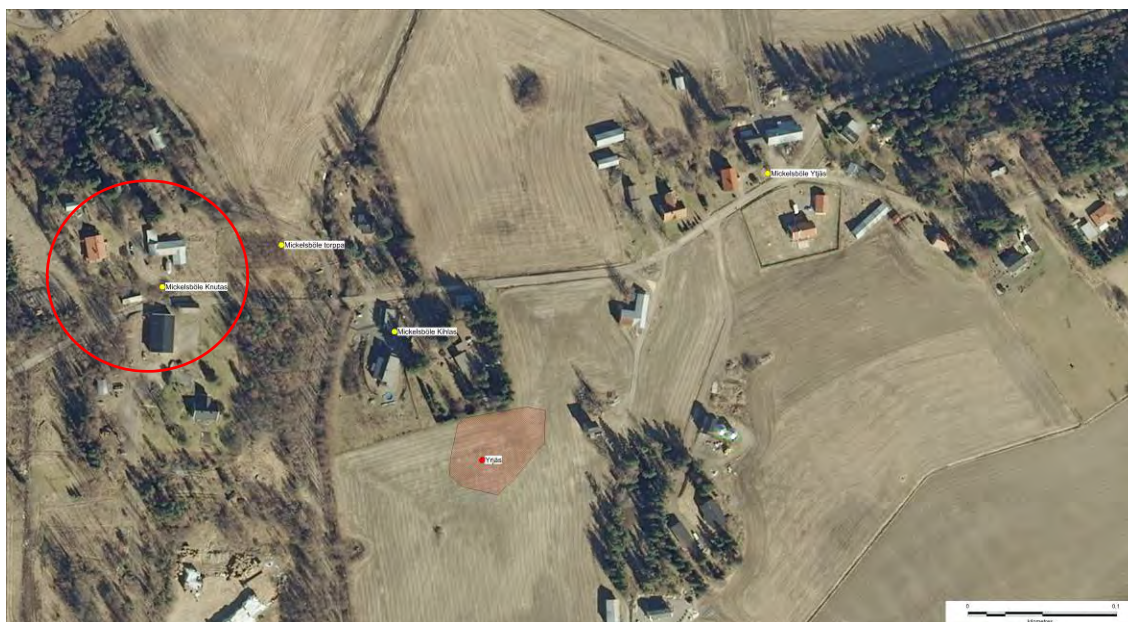
Mickelsböle Knutas, 1000018452, boplatser, byplats

Mickelsböle torppa, 1000022521, boplatser, torp

Mickelsböle Ytjäs, 1000018449, boplatser, byplats

Kullo Backas, 1000022276, boplatser, byplats





Flyfoto av objektet

Borgå, Kullo, Sköldvik och Mickelsböle. Arkeologisk inventering av delgeneralplanområde år 2015

Yrjäs, 613010057, boplatser

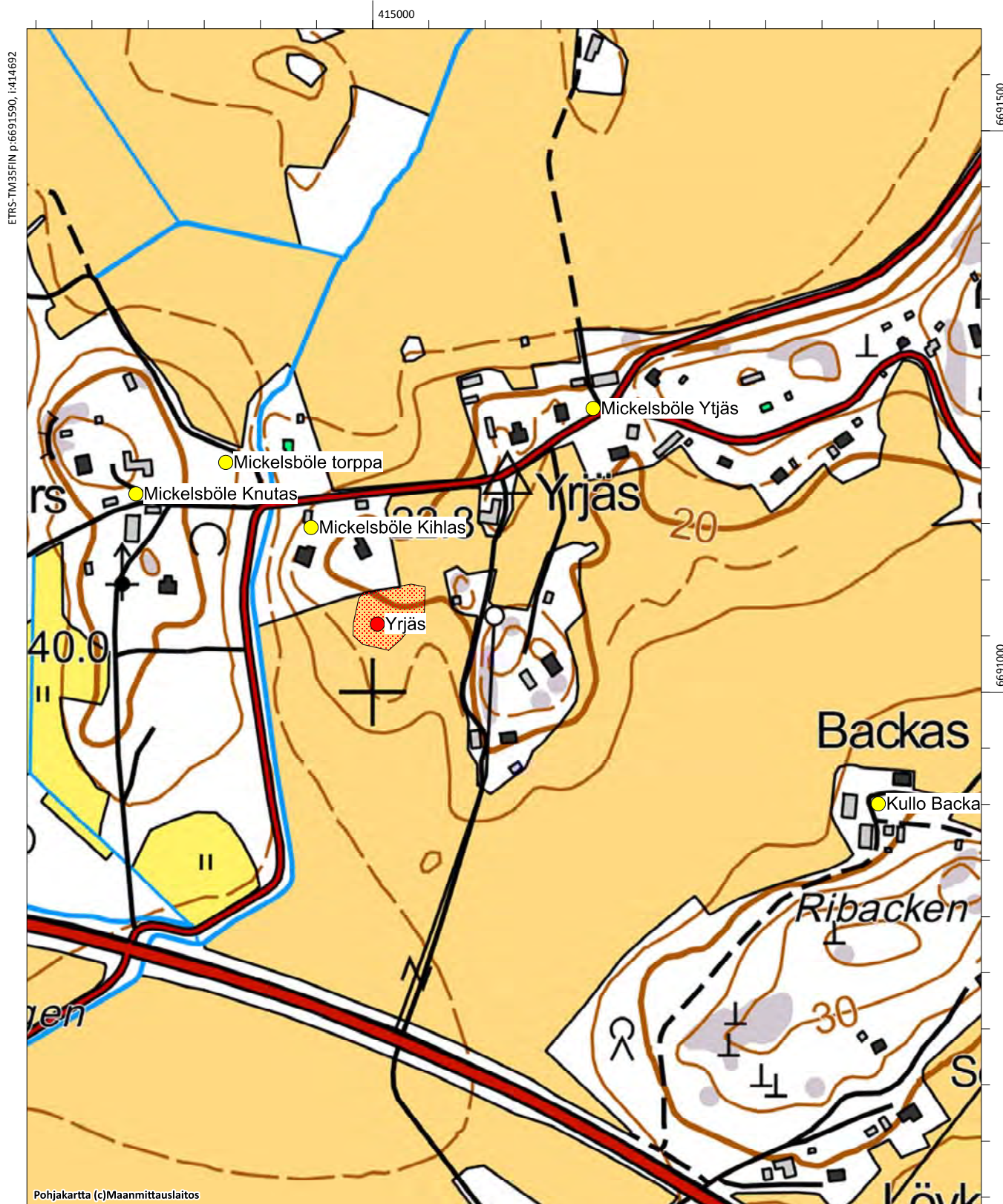
Mickelsböle Kihlas, 1000018451, boplatser, byplats

Mickelsböle Knutas, 1000018452, boplatser, byplats

Mickelsböle torppa, 1000022521, boplatser, torp

Mickelsböle Ytjäs, 1000018449, boplatser, byplats

Kullo Backas, 1000022276, boplatser, byplats



Mickelsböle Knutsbacka, 1000018443

Fornlämningstyp: boplatser **Precision av typen:** byplats
Antal: 1 **Datering:** historisk
Fornlämningstyp: övrigt kulturarvsobjekt
ETRS-TM35FIN: P: 6692239 I: 415050 Z: 20
TM35-bladindelning: L4321 Borgå
Grundkarta: Nickby **Nummer:** 204311
Lokalisering: 12,2 km väst-sydväst om Borgå domkyrkan
Koordinatförklaring: Beräknad mittpunkt

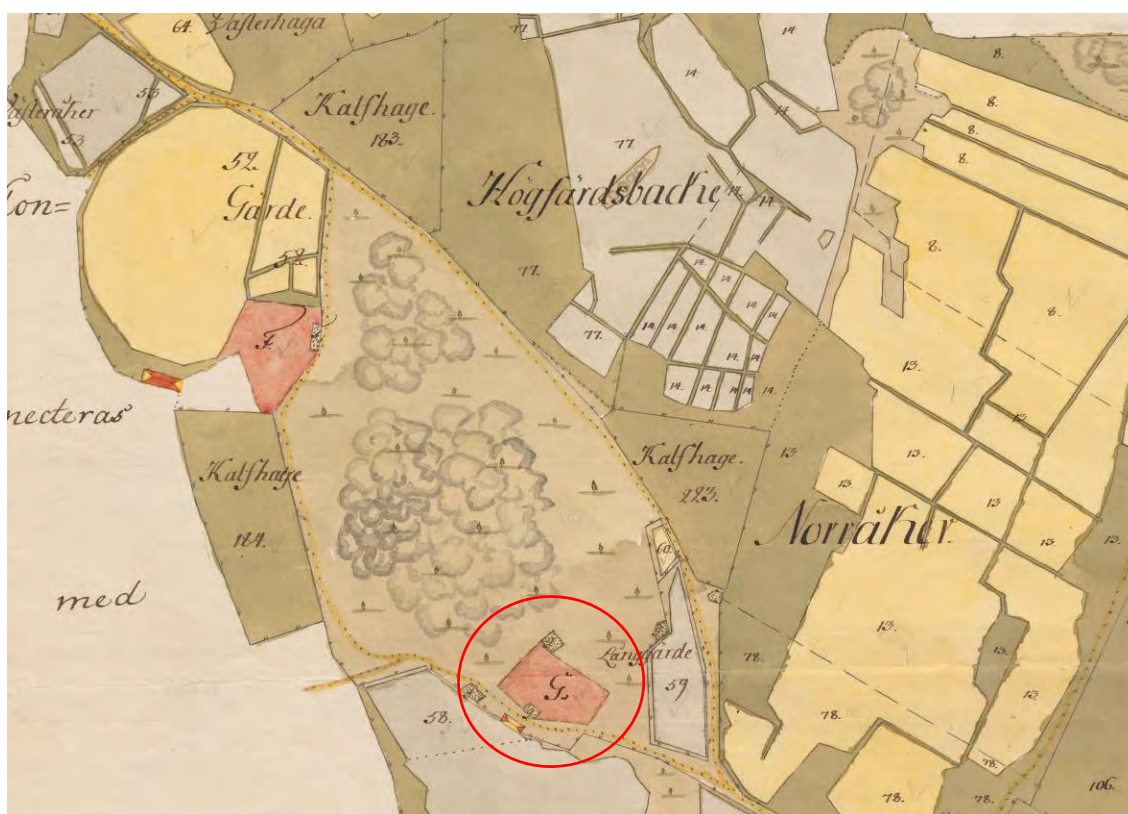
Objektbeskrivning: Objektet granskades år 2015. Det ligger i Mickelsböle söder om Södraveckoskivägen i östra ändan av Knutsberget. Enligt skatteuppgifterna fanns det 10 10 skattebetalare i Mickelsböle på 1540-talet. På kartan uppgjord av Samuel Broterus år 1691 har markerats 10 hus på åtta olika tomter. Knutsbacka tomt har noggrannare markerats på kartan från år 1747 uppgjord av Johan Bonej.

Knutsbacka är än idag ett bosatt område med en gård som består av tre bostadsbyggnader och flera uthus. De äldsta byggnaderna är från 1800-talet. Området gränsar tydligt till Knutsberget i väst och till vägen i norr, i de övriga riktningarna ligger åkrar. Åkrarna var inte plöjda under inventeringen år 2015 så inga iakttagelser gjordes. Objektet verkar vara så pass tätbebyggt och bearbetat att det finns skäl att anta att de äldre skikten har förstörts. Objektet har klassificerats som annat kulturarvsobjekt.

Digitala bilder: AKDG4572:1

Kartutdrag: Utdrag ur grundkartan, skala 1:5000

Tidigare undersökningar: -



Utdrag ur karta från 1749 ritad av Johan Bonej. Horhattas ja Knutsbacka (röd cirkel) (KA B6a:2/2-13)



Mickelsböle Knutsbacka. Historisk boplat. Bild från öster. (AKDG4572_1)



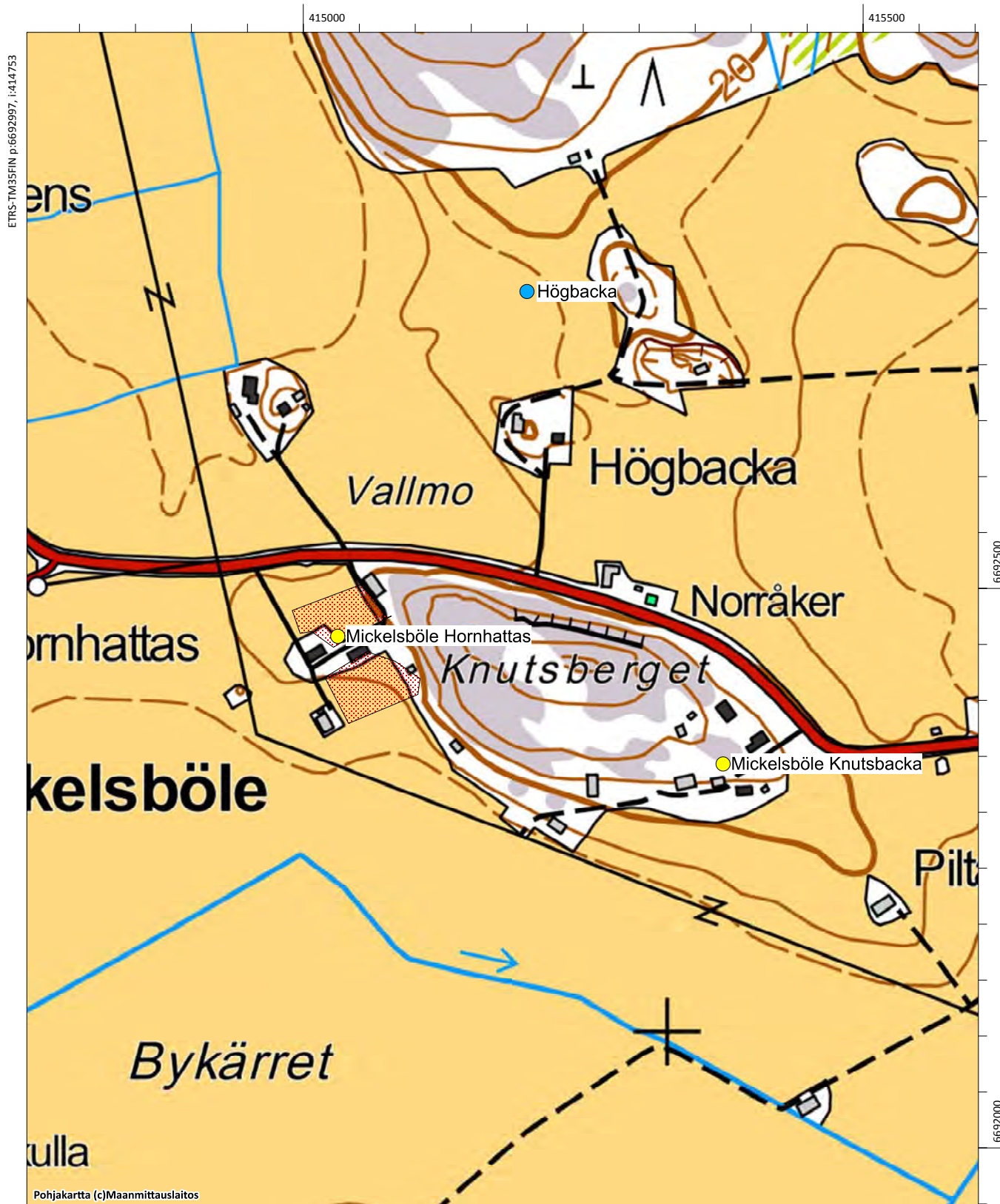
Flygfoto av objektet

Borgå, Kullo, Sköldvik och Mickelsböle. Arkeologisk inventering av delgeneralplanområde år 2015

Högbacka, 1000003905, fyndplats

Mickelsböle Knutsbacka, 1000018443, boplatser, byplats

Mickelsböle Hornhattas, 1000018444, boplatser, byplats



Mickelsböle Pillars, Bellas & Elmattas, 1000018442

Fornlämningstyp: boplatser **Precision av typen:** byplats
Antal: 1 **Datering:** historisk
Fornlämningstyp: övrigt kulturarvsobjekt
ETRS-TM35FIN: P: 6692232 I: 415365 Z:
TM35-bladindelning: L4321 Borgå
Grundkarta: Nickby **Nummer:** 204311
Lokalisering: 11,4 km väst-sydväst Borgå domkyrkan
Koordinatförklaring: Beräknad mittpunkt

Objektbeskrivning: Objektet granskades år 2015. Det ligger i Mickelsböle, väster om Grinsängsbäcken som går längs Södraveckoskivägen. Enligt skatteuppgifterna fanns det 10 10 skattebetalare i Mickelsböle på 1540-talet. På kartan uppgjord av Samuel Broterus år 1691 har markerats 10 hus på åtta olika tomter. Tomterna Pillars, Bellas och Elmattas har noggrannare markerats på kartan från år 1747 uppgjord av Johan Bonej.

Gårdarnas område är bebott än idag. På grundkartan anges ännu Elmattas och Pillars som husens namn. De äldsta byggnaderna är från 1800-talet. Området ligger på båda sidorna om vägen och omges av åkrar. Åkrarna var inte plöjda under inventeringen år 2015, så inga iakttagelser gjordes. Objektet är kompakt med många byggnadshistoriska skikt och verkar vara så pass tätbebyggt och bearbetat, att det finns skäl att anta att de äldre skikten har förstörts. Något väster om husen och söder om vägen ligger en källare som syns som en kulle i terrängen. Objektet har klassificerats som annat kulturarvsobjekt.

Digitala bilder: AKDG4573:1

Kartutdrag: Utdrag ur grundkartan, skala 1:5000

Tidigare undersökningar: -



Utdrag ur karta från 1749 ritad av Johan Bonej. Pillars (A), Bellas (B) ja Elmattas (F) (röd cirkel) och Knutbacka (G) (KA B6a:2/2-13)



Mickelsböle Pillars, Bellas och Elmattas. De historiska byplatserna från väster. (AKDG4573_1)



Flygfoto av objektet.

Borgå, Kullo, Sköldvik och Mickelsböle. Arkeologisk inventering av delgeneralplanområde år 2015

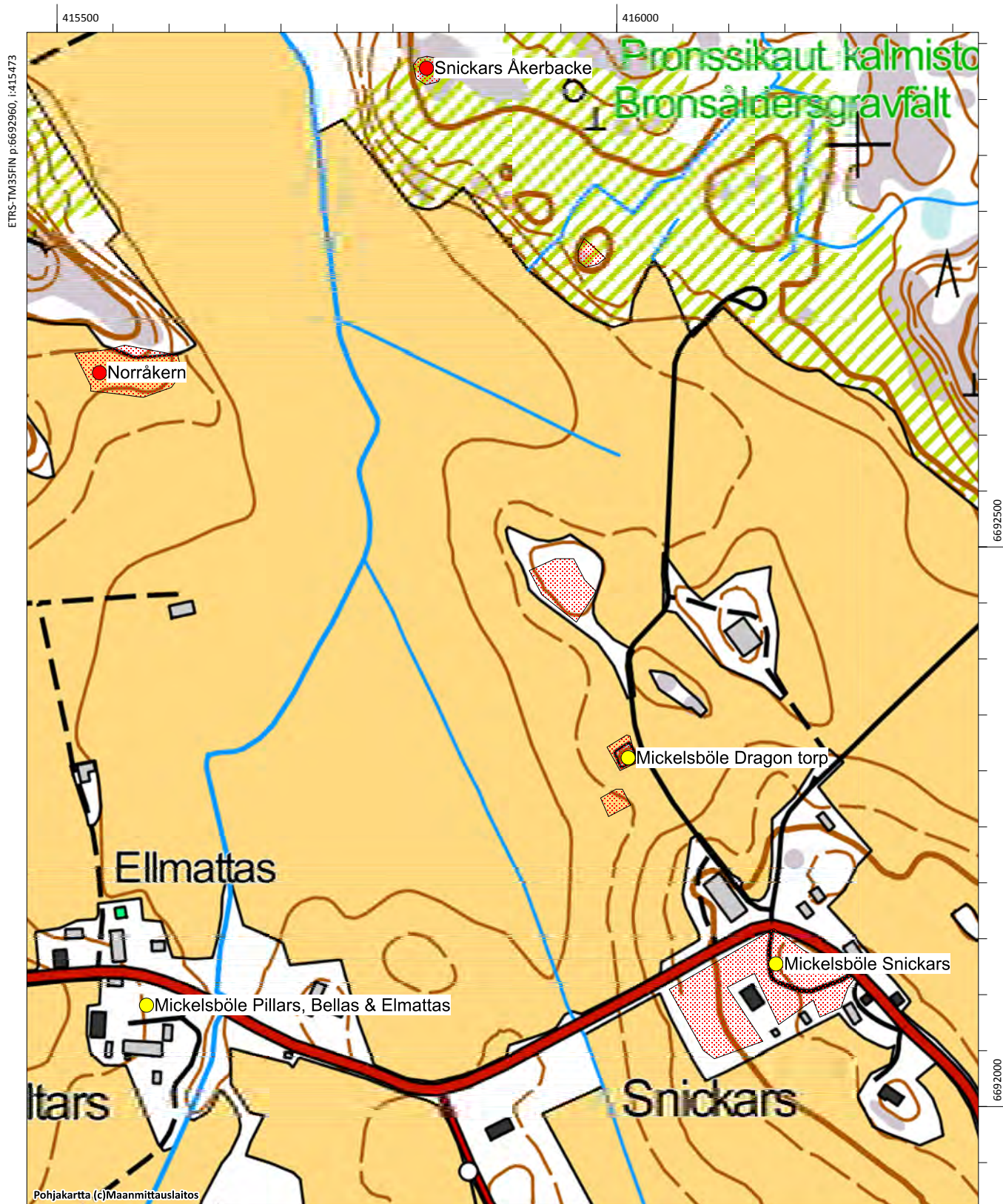
Mickelsböle Pillars, Bellas & Elmattas, 1000018442, boplatser, byplats

Norråkern, 613010069, boplatser

Mickelsböle Dragon torp, 1000022520, boplatser, torp

Mickelsböle Snickars, 1000018445, boplatser, byplats

Snickars Åkerbacke, 613010009, gravplatser, gravröst



Mickelsböle Snickars, 1000018445

Fornlämningstyp: boplatser **Precision av typen:** byplats
Antal: 1 **Datering:** historisk
Fornlämningstyp: övrigt kulturarvsobjekt
ETRS-TM35FIN: P: 6692269 I: 415927 Z:
TM35-bladindelning: L4321 Borgå
Grundkarta: Nickby **Nummer:** 204311
Lokalisering: Borgå domkyrkan 10,9 km länsisydväst
Koordinatförklaring: Beräknad mittpunkt

Objektbeskrivning: Objektet granskades år 2015. Det ligger i Mickelsböle, invid Södraveckoskivägen. Enligt skatteuppgifterna fanns det 10 10 skattebetalare i Mickelsböle på 1540-talet. På kartan uppgjord av Samuel Broterus år 1691 har markerats 10 10 hus på åtta olika tomter. Snickars tomt har noggrannare markerats på kartan från år 1747 uppgjord av Johan Bonej.

Snickars tomt är än idag bebyggd. Inne på den byggda gården och nära den finns det en del obebyggda områden som kan ha bevarade skikt från 1700-talet eller tidigare. Området ligger på båda sidorna om vägen och omges av åkrar. Åkrarna var inte plöjda under inventeringen år 2015 så inga iakttagelser gjordes. Vid inventeringen gick man igenom den obebyggda delen men kunde inte iakta några tecken på en fornlämning.

Digitala bilder: -

Kartutdrag: Utdrag ur grundkartan, skala 1:5000

Tidigare undersökningar: -



Utdrag ur karta från 1749 ritad av Johan Bonej. Snickars (C) (KA B6a:2/2-13)



Flygfoto av objektet

Borgå, Kullo, Sköldvik och Mickelsböle. Arkeologisk inventering av delgeneralplanområde år 2015

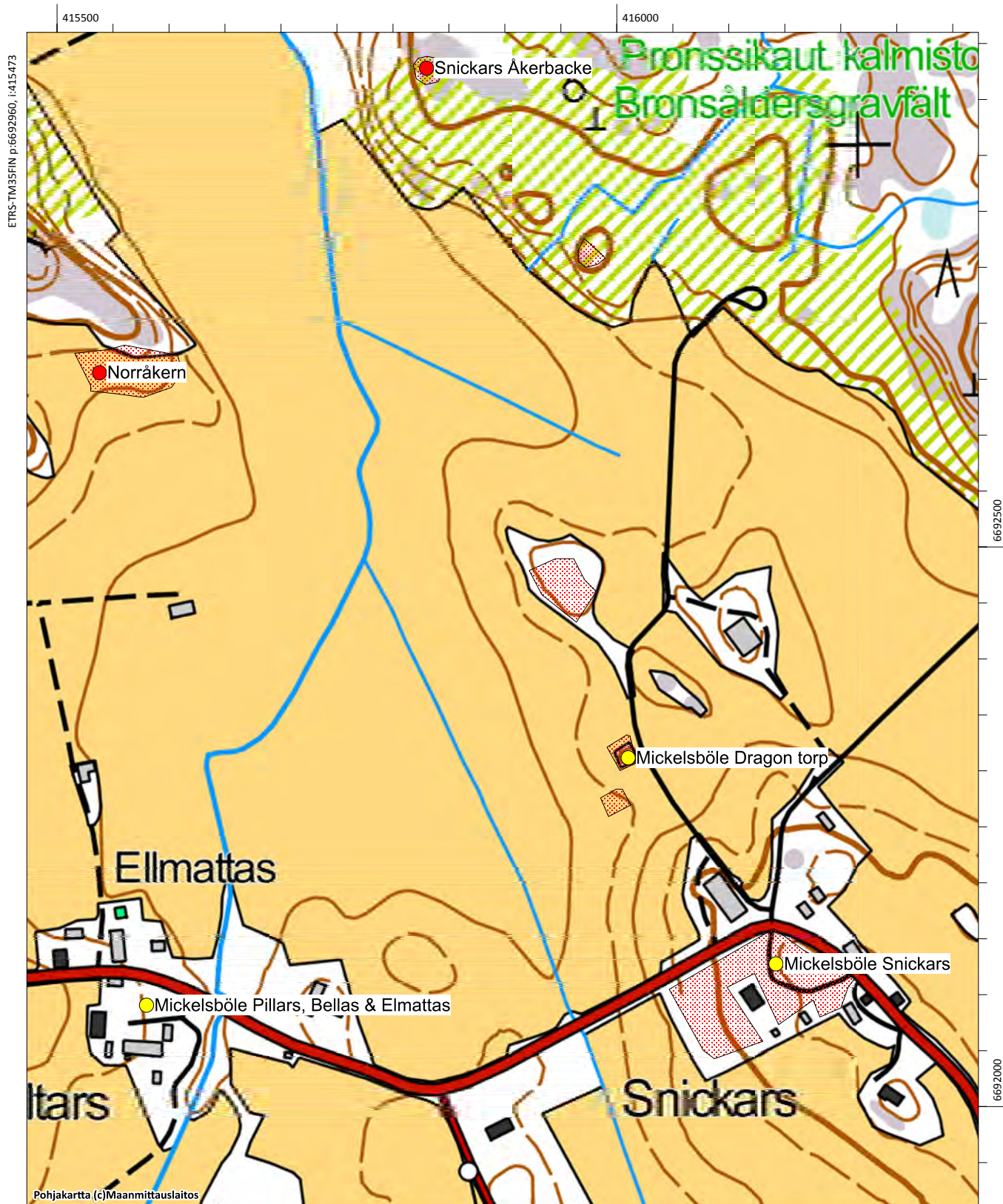
Mickelsböle Pillars, Bellas & Elmattas, 1000018442, boplatser, byplats

Norråkern, 613010069, boplatser

Mickelsböle Dragon torp, 1000022520, boplatser, torp

Mickelsböle Snickars, 1000018445, boplatser, byplats

Snickars Åkerbacke, 613010009, gravplatser, gravröst



Mickelsböle Stens, 1000018446

Fornlämningstyp: boplatser **Precision av typen:** byplats
Antal: 1 **Datering:** historisk
Fornlämningstyp: övrigt kulturarvsobjekt
ETRS-TM35FIN: P: 6691994 I: 415614 Z:
TM35-bladindelning: L4321 Borgå
Grundkarta: Nickby **Nummer:** 204311
Lokalisering: 11,3 km väst-sydväst Borgå domkyrkan
Koordinatförklaring: Beräknad mittpunkt

Objektbeskrivning: Objektet granskades år 2015. Det ligger i Mickelsböle, väster om Grinsängsbäcken som går längs Södraveckoskivägen. Enligt skatteuppgifterna fanns det 10 10 skattebetalare i Mickelsböle på 1540-talet. På kartan uppgjord av Samuel Broterus år 1691 har markerats 10 10 hus på åtta olika tomter. Stens tomt har noggrannare markerats på kartan från år 1747 uppgjord av Johan Bonej.

Gården är ännu bosatt. Den ligger på en liten kille väster om Yrjäsvägen. Gårdsplanen är liten och kompakt. På kullen ligger huvudbyggnaden som torde härstamma från 1800-talet. Vid sidorna av kullen ligger fähuset och ett nytt stort garage. I trädgården växer en prydlig gräsmatta. Det är möjligt att det på gården finns lämningar från 1700-talet eller äldre skikt bevarade. Kullen omges av åkrar. Åkrarna var inte plöjda under inventeringen år 2015 så inga iakttagelser gjordes.

Digitala bilder: AKDG4575:1

Kartutdrag: Utdrag ur grundkartan, skala 1:5000

Tidigare undersökningar: -



Utdrag ur karta från 1749 ritad av Johan Bonej. Stens (röd cirkel) ja Snickars (C)(KA B6a:2/2-13)



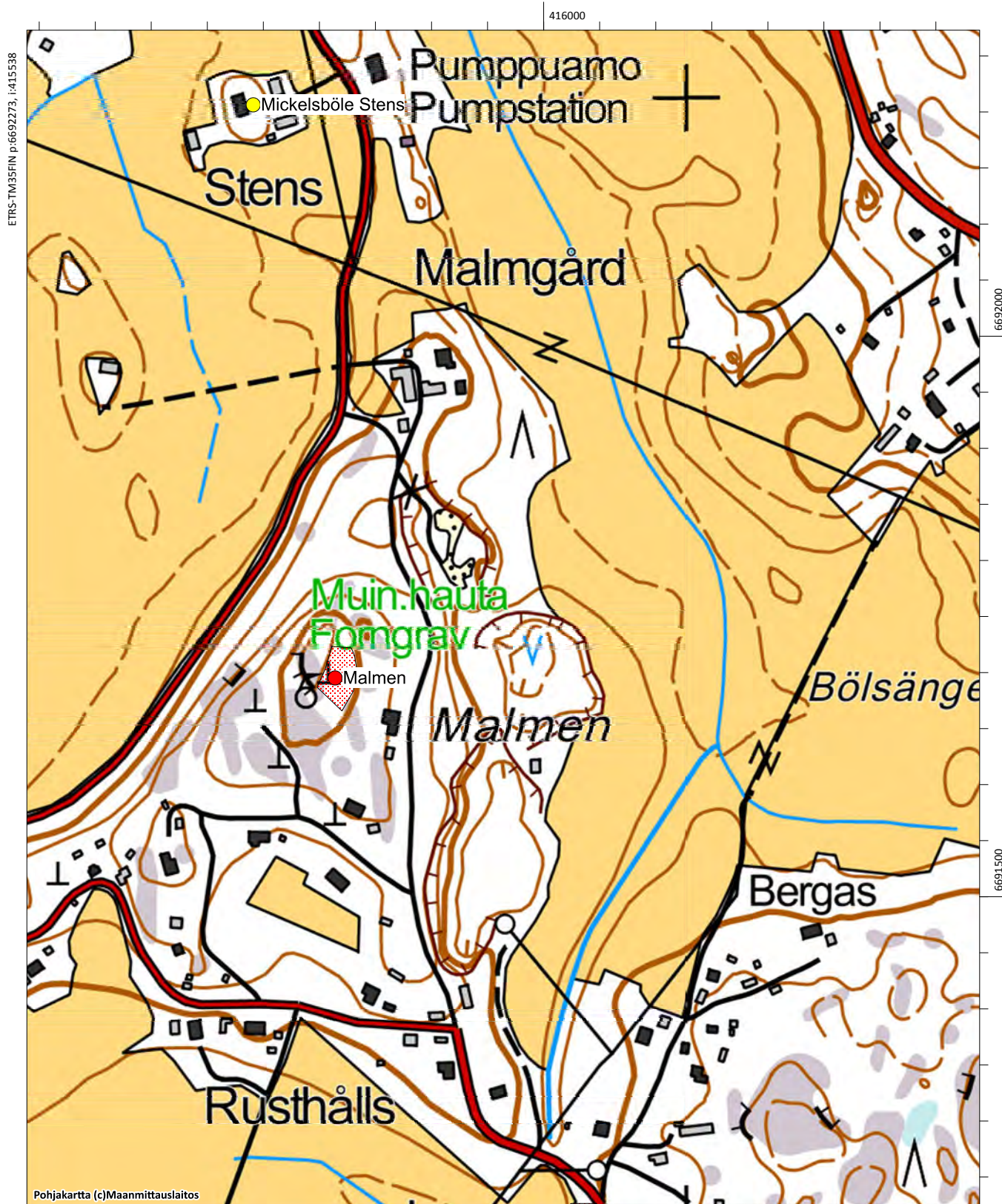
Mickelsböle Stens. Historisk byplats. Bild från öster. (AKDG4575_1)



Flygfoto av objektet

Malmen, 613010058, gravplatser, gravrös

Mickelsböle Stens, 1000018446, boplatser, byplats



Mickelsböle torppa, 1000022521

Fornlämningstyp: boplatser **Precision av typen:** torp
Antal: - **Datering:** historisk
Fornlämningstyp: övrigt kulturarvsobjekt
ETRS-TM35FIN: P: 6691204 I: 414869 Z:
TM35-bladindelning: L4321 Borgå
Grundkarta: Nickby **Nummer:** 204311
Lokalisering: 12,3 km väst-sydväst om Borgå domkyrkan
Koordinatförklaring: Beräknad mittpunkt

Objektbeskrivning: Objektet granskades år 2015. Det ligger i Mickelsböle, norr om Yrjäsvägen. Enligt skatteuppgifterna fanns det 10 10 skattebetalare i Mickelsböle på 1540-talet. På kartan uppgjord av Samuel Broterus år 1691 har markerats 10 10 hus på åtta olika tomter. Mickelsböle torp har markerats på kartan från år 1749, väster om bäcken som ligger norr om gårdarna Kihlas och Knutas. Kartan har ritats av Johan Bonej.

Torpet ligger väster om sandvägen som går längs bäckfåran. Platsen ligger i en sluttning och verkar delvis uppochnervänt. Området granskades i inventeringen år 2015 men inget som pekade på ett gammalt torp påträffades. Objektet verkar ha blivit förstört.

Digitala bilder: -

Kartutdrag: Utdrag ur grundkartan, skala 1:5000

Tidigare undersökningar: -



Utdrag ur karta från 1749 ritad av Johan Bonej. Kihlas, Knutas, Ytjäs och ett torp (röd cirkel) (KA B6a:2/2-13)