

Flyfoto av objektet

Borgå, Kullo, Sköldvik och Mickelsböle. Arkeologisk inventering av delgeneralplanområde år 2015

Yrjäs, 613010057, boplatser

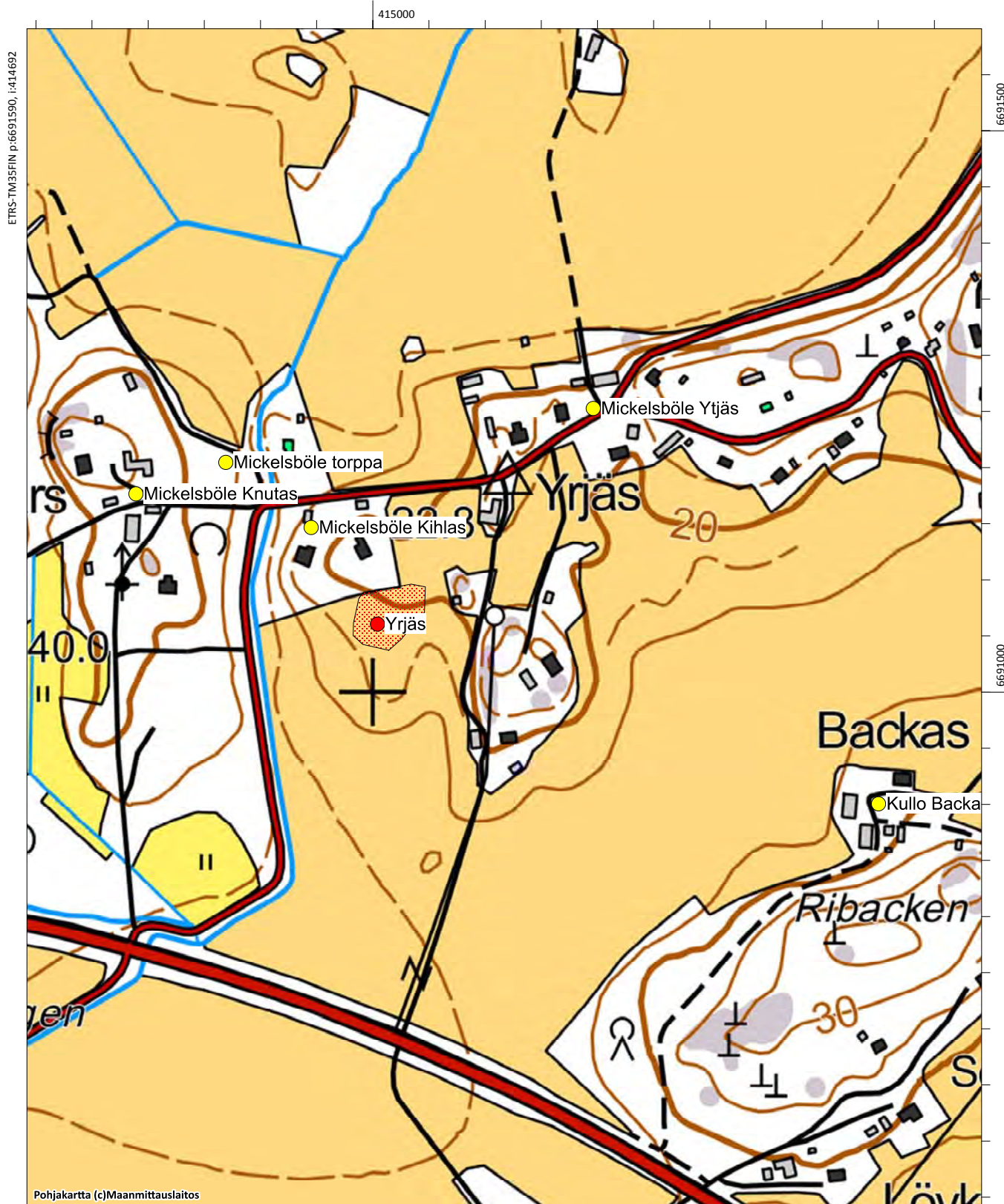
Mickelsböle Kihlas, 1000018451, boplatser, byplats

Mickelsböle Knutas, 1000018452, boplatser, byplats

Mickelsböle torppa, 1000022521, boplatser, torp

Mickelsböle Ytjäs, 1000018449, boplatser, byplats

Kullo Backas, 1000022276, boplatser, byplats



Mickelsböle Ytjäs, 1000018449

Fornlämningstyp: boplatser **Precision av typen:** byplats
Antal: 1 **Datering:** historisk
Fornlämningstyp: övrigt kulturarvsobjekt
ETRS-TM35FIN: P: 6691252 I: 415196 Z:
TM35-bladindelning: L4321 Borgå
Grundkarta: Nickby **Nummer:** 204311
Lokalisering: 12 km väst-sydväst om Borgå domkyrkan
Koordinatförklaring: Beräknad mittpunkt

Objektbeskrivning: Objektet granskades år 2015. Det ligger i Mickelsböle, invid Yrjäsvägen. Enligt skatteuppgifterna fanns det 10 skattebetalare i Mickelsböle på 1540-talet. På kartan uppgjord av Samuel Broterus år 1691 har markerats 10 hus på åtta olika tomter. Ytjäs tomt har noggrannare markerats på kartan från år 1747 uppgjord av Johan Bonej.

Gården är ännu bosatt och bosättningen har enligt kartorna pågått utan avbrott åtminstone från 1600-talet. Idag är området tätt bebott med ett gårdscentrum och flera egnahemshus. De äldsta byggnaderna är uppenbarligen från 1800-talet. Det verkar som om jordbearbetningen och byggnadsverksamheten varit så pass kraftig att skikten från 1700-talet eller tidigare till stor del förstörts. Åkrarna vid Ytjäs var inte plöjda under inventeringen år 2015 så inga iakttagelser gjordes.

Digitala bilder: -

Kartutdrag: Utdrag ur grundkartan, skala 1:5000

Tidigare undersökningar:-



Utdrag ur karta från 1749 ritad av Johan Bonej. Kihlas, Knutas, Ytjäs (röd cirkel) och ett torp (KA B6a:2/2-13)



Flyfoto av objektet

Yrjäs, 613010057, boplatser

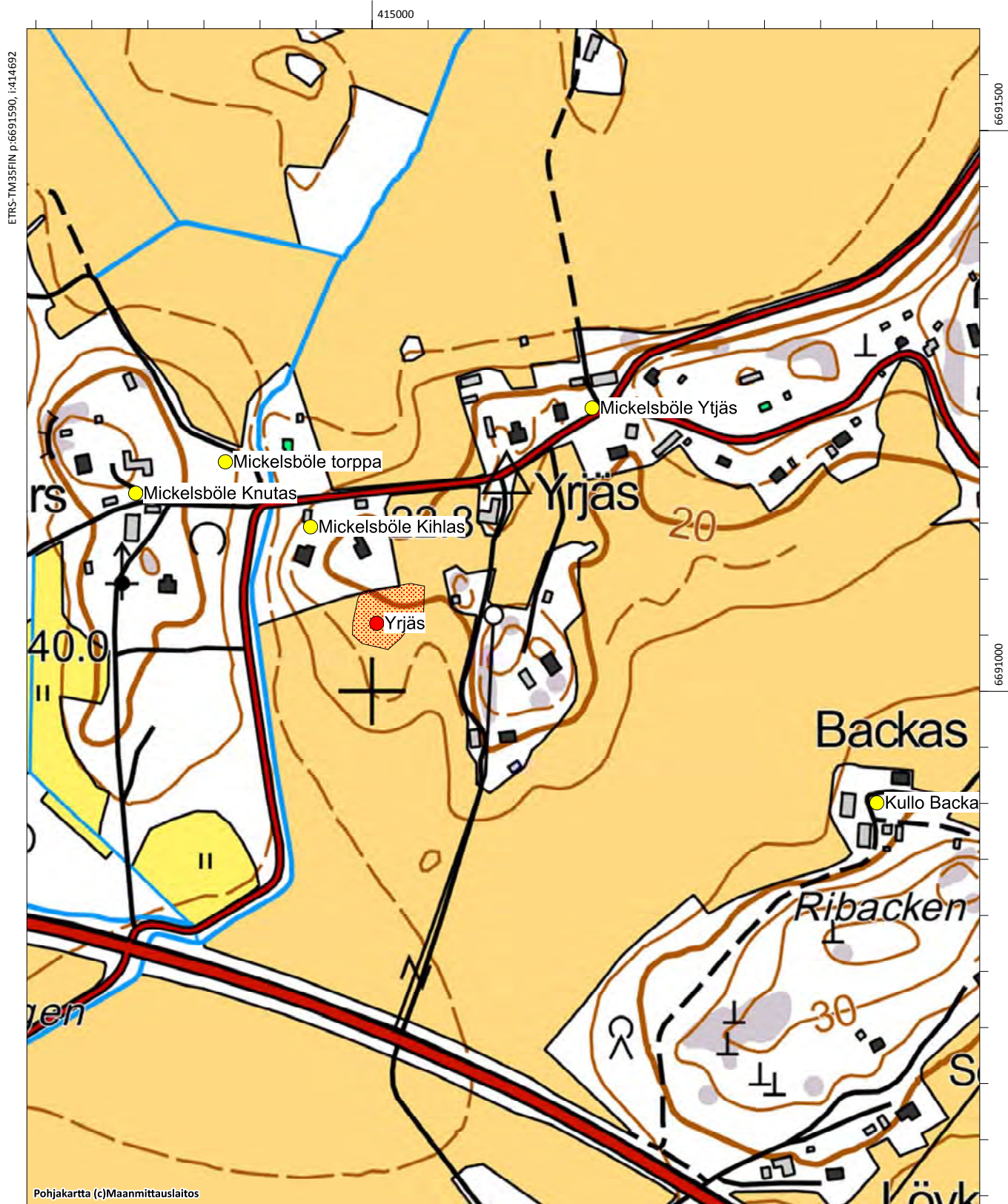
Mickelsböle Kihlas, 1000018451, boplatser, byplats

Mickelsböle Knutas, 1000018452, boplatser, byplats

Mickelsböle torppa, 1000022521, boplatser, torp

Mickelsböle Ytjäs, 1000018449, boplatser, byplats

Kullo Backas, 1000022276, boplatser, byplats



Norråkern, 613010069

Fornlämningstyp: boplatser **Precision av typen:** -
Antal: 1 **Datering:** stenålder
Fornlämningstyp: fast fornlämning
ETRS-TM35FIN: P: 6692797 I: 415323 Z: 15 - 17
TM35-bladindelning: L4321 Borgå
Grundkarta: Nickby **Nummer:** 204311
Lokalisering: 11,5 km sydväst om Borgå domkyrkan
Koordinatförklaring: Beräknad mittpunkt

Objektbeskrivning: Objektet granskades vid inventeringen 2015. Det ligger cirka 100 meter söder om gränsen mellan Mickelsböle och Södraveckoski, på åkern bredvid Råbergets sydostliga hörn. Området sluttar mot Grindängsbäcken. Under inventeringen år 2015 var åkrarna inte plöjda, så inga iakttagelser gjordes på platsen. Begränsningen baserar sig på fynden och iakttagelserna under inventeringen år 1994.

Digitala bilder: AKDG4567:1

Kartutdrag: Utdrag ur grundkartan, skala 1:5000

Tidigare undersökningar:

Sirkka-Liisa Seppälä 1994 inventering. Porvoon kaupungin ja maalaiskunnan inventointi s. 248.

Tidigare fynd: KM 28526



Norråkern. En stenåldersboplats på åkern. Bild från öster. (AKDG4567_1)



Flyfoto av objektet

Borgå, Kullo, Sköldvik och Mickelsböle. Arkeologisk inventering av delgeneralplanområde år 2015

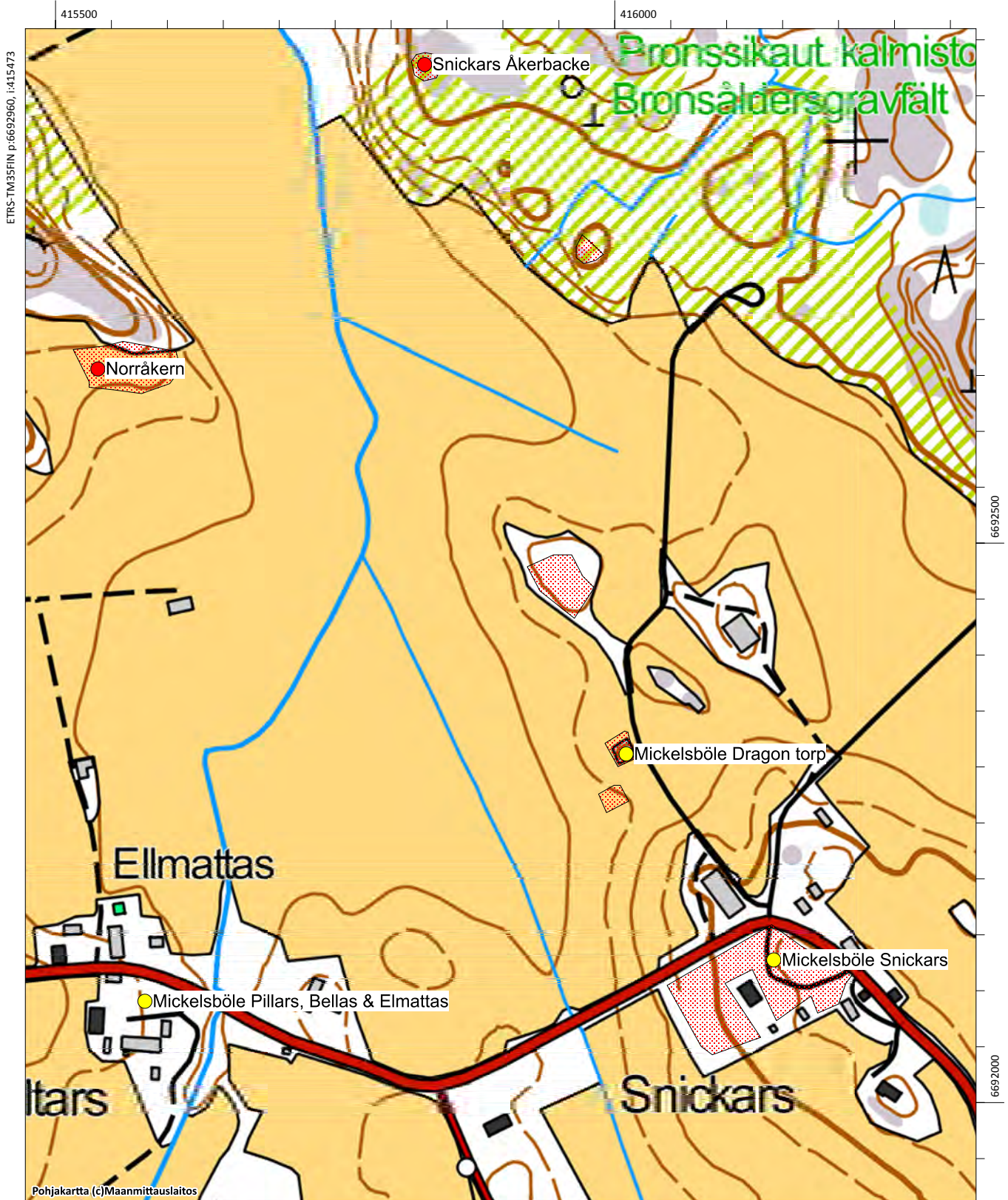
Mickelsböle Pillars, Bellas & Elmattas, 1000018442, boplatser, byplats

Norråkern, 613010069, boplatser

Mickelsböle Dragon torp, 1000022520, boplatser, torp

Mickelsböle Snickars, 1000018445, boplatser, byplats

Snickars Åkerbacke, 613010009, gravplatser, gravröst



Nya Sköldvik, 1000022453

Fornlämningstyp: boplatser **Precision av typen:** byplats
Antal: 1 **Datering:** historisk
Fornlämningstyp: övrigt kulturarvsobjekt
ETRS-TM35FIN: P: 6687929 I: 418835 Z:
TM35-bladindelning: saknas
Grundkarta: Borgå **Nummer:** 3021 02
Lokalisering: 11,5 km sydväst om Borgå domkyrkan
Koordinatförklaring: Beräknad mittpunkt

Objektbeskrivning:

Objektet ligger norr om Sköldviks industriområde, invid vägen som tar av från Strandbyvägen mot båthamnen. Objektet ligger på en kulle som genomskärs av en väg. Nya Sköldvik har markerats på den här platsen i den kungliga atlasen år 1776–1805. Gamla Sköldvik har uppenbarligen legat några kilometer söderut (se objektet Sköldvik).

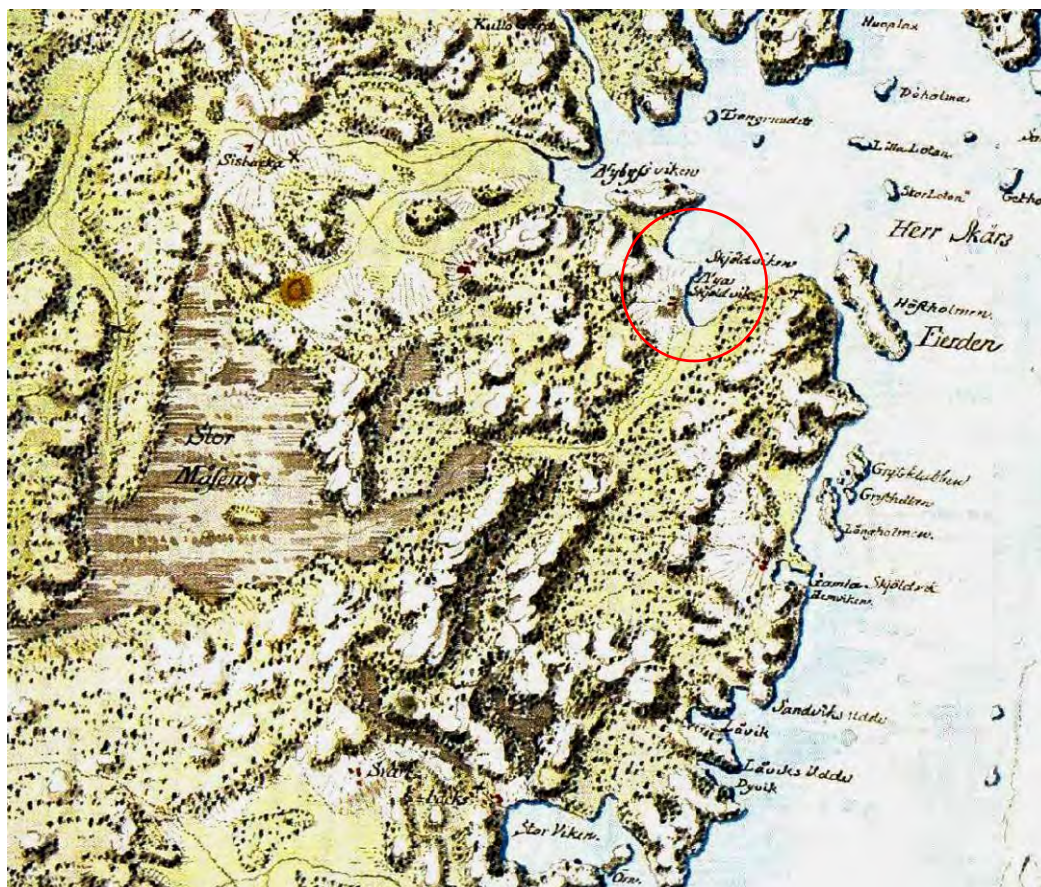
Objektet granskades vid inventeringen 2015. Här har Sköldvik herrgård grundad på 1700-talet legat. Stället har uppenbarligen varit bebodd ända till 1980-talet. Herrgården har haft flera ägare under tidernas lopp, bland annat släkten Wrede. Anja Katavisto har skrivit en historik över stället "Wanha Sköldvik" (1990).

Det finns flera stenfötter på platsen och tecken på bebyggelse i en lång tid. Objektet har klassificerats som annat kulturarvsobjekt, begränsningen omfattar kullen där herrgården med gård låg.

Digitala bilder: AKDG4562:1-4

Kartutdrag: Utdrag ur grundkartan, skala 1:5000


Tidigare undersökningar:-



Utdrag ur Konungens kartverk från Finland 1776-1805. Nya Sköldvik (röd cirkel) och Gamla Sköldvik ligger nära stranden ca 1 km söderut



Nya Sköldvik, uppenbarligen stenfoten till ett fähus, bild från söder. (AKDG4562_1)



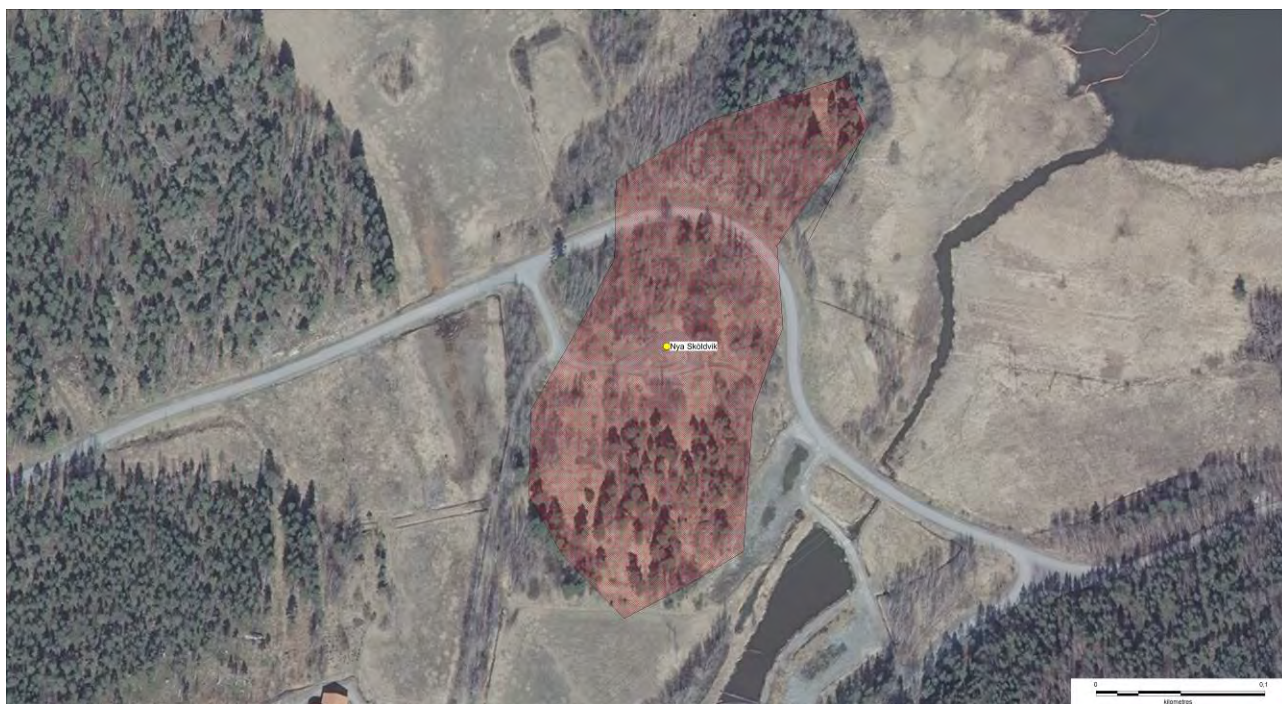
Nya Sköldvik, stenfoten till en byggnad, bild från nordväst.. (AKDG4562_2)



Nya Sköldvik har riktligt med buskage, bild från öster. (AKDG4562_3)

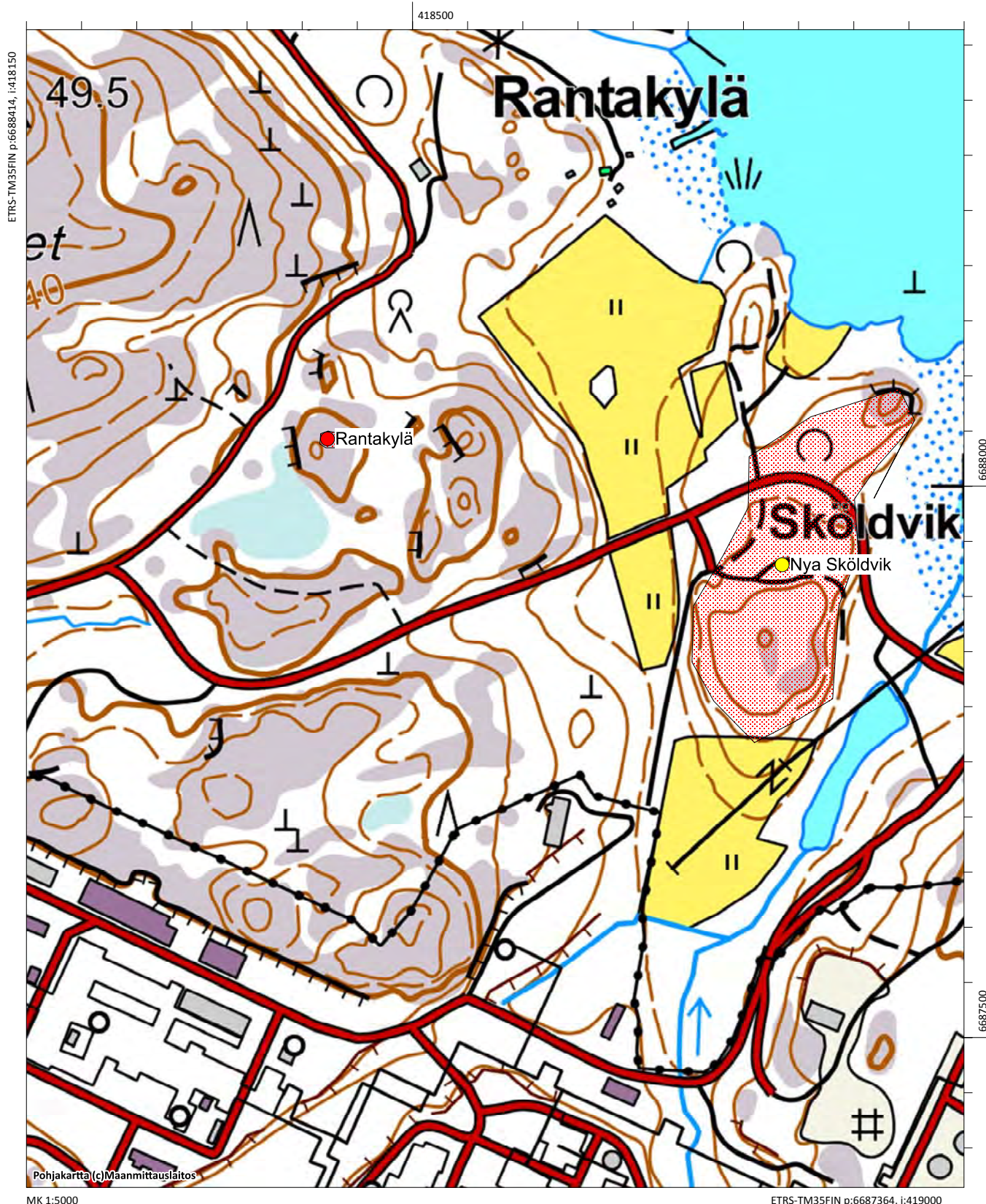


Nya Sköldvik ligger på kullen mitt på bilden, en väg går genom kullen. Bild från öster. (AKDG4562_4)



Flyfoto av objektet

Nya Sköldvik, 1000022453, boplatser, byplats
Rantakylä, 1000021242, stenkonstruktioner, rös



Nygård, 1000003814

Fornlämningstyp: fyndplats **Precision av typen:** -
Antal: 1 **Datering:** stenålder
Fornlämningstyp: fyndplats
ETRS-TM35FIN: P: 6690201 I: 419053 Z: 5 - 7,5
TM35-bladindelning: saknas
Grundkarta: Borgå **Nummer:** 302102
Lokalisering: 9,1 km sydväst om Borgå domkyrkan
Koordinatförklaring: Nygårds hus

Inventeringsobservationer: Objektet granskades vid inventeringen 2015. Delen av hålvapnet (KM 9486:2) har påträffats vid Nygårds hus vid Svartån cirka 20 meter norrut mellan två kullar då åkrarna plöjdes. Fyndplatsen ligger nära Svartåns mynning på åns västra strand nära Nygårds hus. Höjden vid fyndplatsen är så låg att dateringen sträcker sig tidigast till järnåldern. Det är möjligtvis frågan om ett föremål som hamnat i vatten på stenåldern eller också har föremålet hamnat på fyndplatsen på annat sätt, men det kan hur som helst inte röra sig om en stenåldersboplats.

Digitala bilder: AKDG4566:1

Kartutdrag: Utdrag ur grundkartan, skala 1:5000

Tidigare undersökningar:-

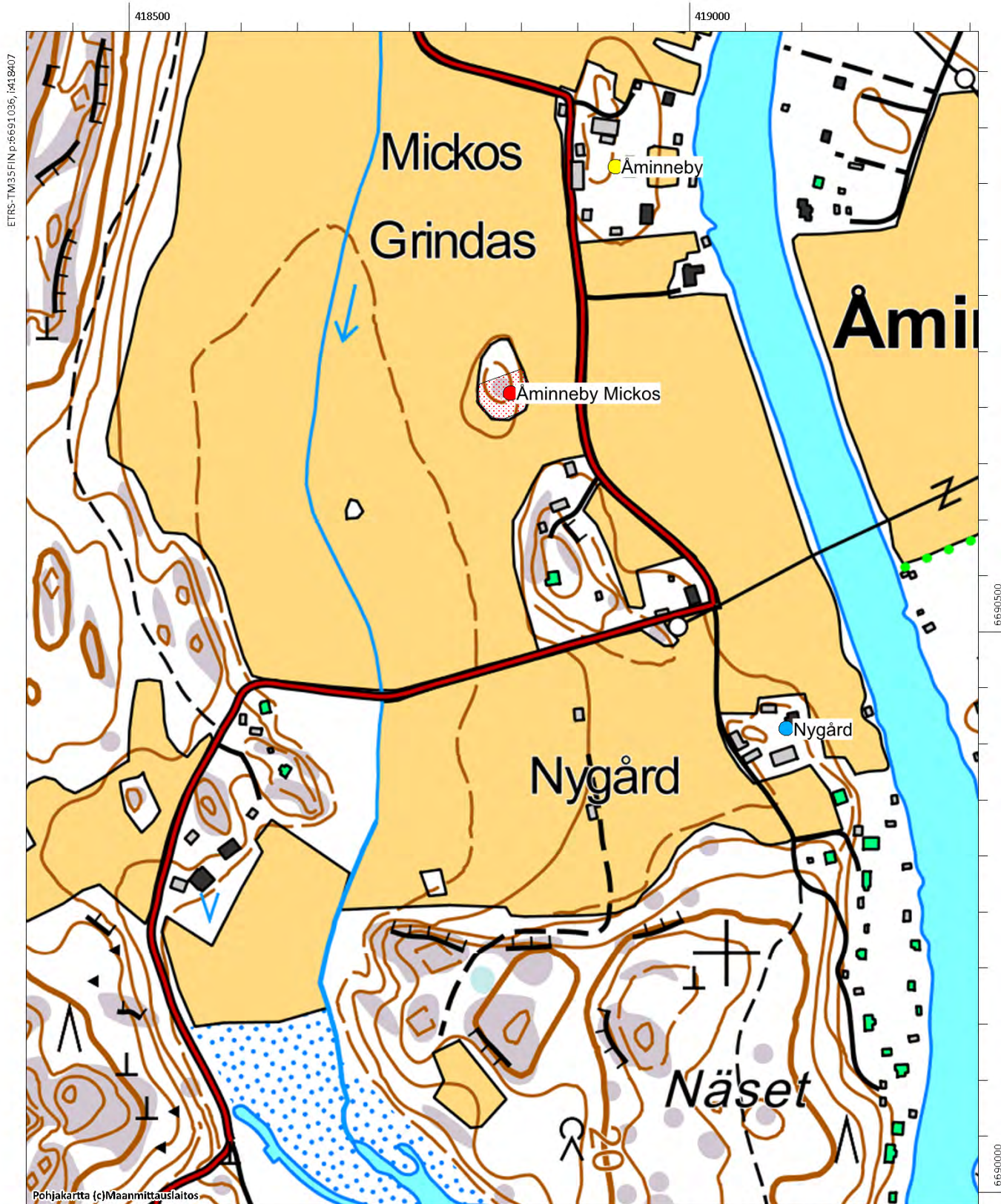


Nygård, fyndplats från stenåldern. Bild från nordväst. (AKDG4566_1)

Åminneby Mickos, NYTT OBJEKT, boplatser, byplats

Åminneby, 1000018439, boplatser, byplats

Nygård, 1000003814, fyndplats



Nällkärr (nytt objekt)

Fornlämningstyp: boplatser **Precision av typen:** torp
Antal: 1 **Datering:** historisk
Fornlämningstyp: övrigt kulturarvsobjekt
ETRS-TM35FIN: P: 6692960 I: 416497 Z: 20
TM35-bladindelning: L4321 Borgå
Grundkarta: Nickby **Nummer:** 204311
Lokalisering: 10 km väst-sydväst om Borgå domkyrkan
Koordinatförklaring: Gps-koordinater av stenfoten till ett torp

Objektbeskrivning: Objektet påträffades vid inventeringen år 2015. Det ligger i Snickars i Mickelsböle, vid Notängsvägen, i en relativt tät ung blandskog. Torpet har markerats på sockenkartan från 1840-talet. Platsen ligger vid södra ändan av en åkeröppning vid nämn Nällkärr, bredvid en backe. Vid inventeringen påträffades två konstruktioner: stenfoten till ett torp med en ugnskonstruktion. Stenfoten är cirka 5 x 8 meter, dessutom påträffades en källargrop cirka 50 meter sydväst om stenfoten. Torpet har antagligen byggts på 1800-talet eftersom det inte finns med på kartorna från 1700-talet. Objektet har bevarats väl efter att det blivit obebott.

Digitala bilder: AKDG4571:1-2

Kartutdrag: Utdrag ur grundkartan, skala 1:5000

Tidigare undersökningar:-



Utdrag ur rysk topografikartan från slutet av 1800-talet, Nällkärrs torp märkt med röd cirkel.



Flygfoto av objektet



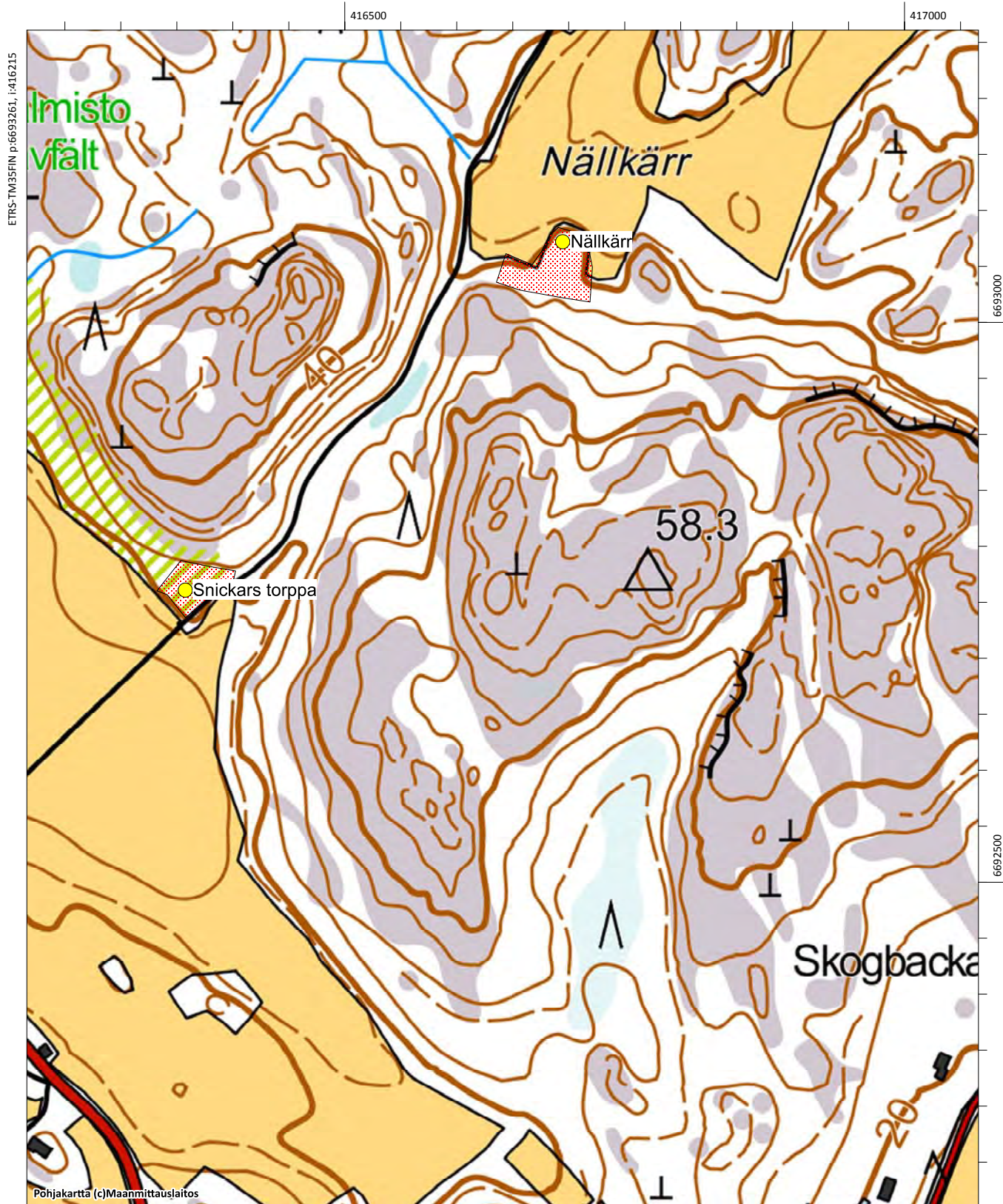
Nällkärr. Torpets stenfot. Bild från väst. (AKDG4571_1)



Nällkärr. Torpets plats i skogen mitt på bilden. Bild från nordväst. (AKDG4571_2)

Nällkärr, NYTT OBJEKT, boplatser, torp

Snickars, NYTT OBJEKT, boplatser, torp



Pedarsändan, 613010049

Fornlämningstyp: gravplatser **Precision av typen:** gravrös
Antal: 1 **Datering:** bronsåldern
Fornlämningstyp: fast fornlämning
ETRS-TM35FIN: P: 6683674 I: 418403 Z: 20
TM35-bladindelning: saknas
Grundkarta: Emsalö **Nummer:** 302101
Lokalisering: 15 km sydväst om Borgå domkyrkan
Koordinatförklaring: Rösets gps-koordinater

Objektbeskrivning: Beskrivningen i fornlämningsregistret: *”Brottet ligger i den östra, sydliga och sydvästra kanten av klippområdet på Pedarsändans västra ände. Stenbrottet omfattar stora högar med brutna stenar samt brottytor i olika storlekar utifrån vilka man kan anta att stenar brutits både med äldre tekniker och med borrar. Stenbrottet har antagligen varit i funktion i slutet av 1800-talet och i början av 1900-talet då man bröt byggsten till St. Petersburg.”*

Objektet granskades vid inventeringen 2015. Det konstaterade motsvara beskrivningen i fornlämningsregistret, en områdesbegränsning lades till i objektet. Begränsningen baserar sig på den iakttagna brutna klippan och på omfattningen av stenhögar. Stenbrottet har inte markerats på Senatens karta från år 1873.

Digitala bilder: AKDG4535:1)

Kartutdrag: Utdrag ur grundkartan, skala 1:5000

Tidigare undersökningar:

Sirkka-Liisa Seppälä 1994 inventering. Porvoon kaupungin ja maalaiskunnan inventointi s. 191.



Pedarsändan, ett lågt stenröse, bild från sydväst. (AKDG4535_1)



Flygfoto av Pedarsändan

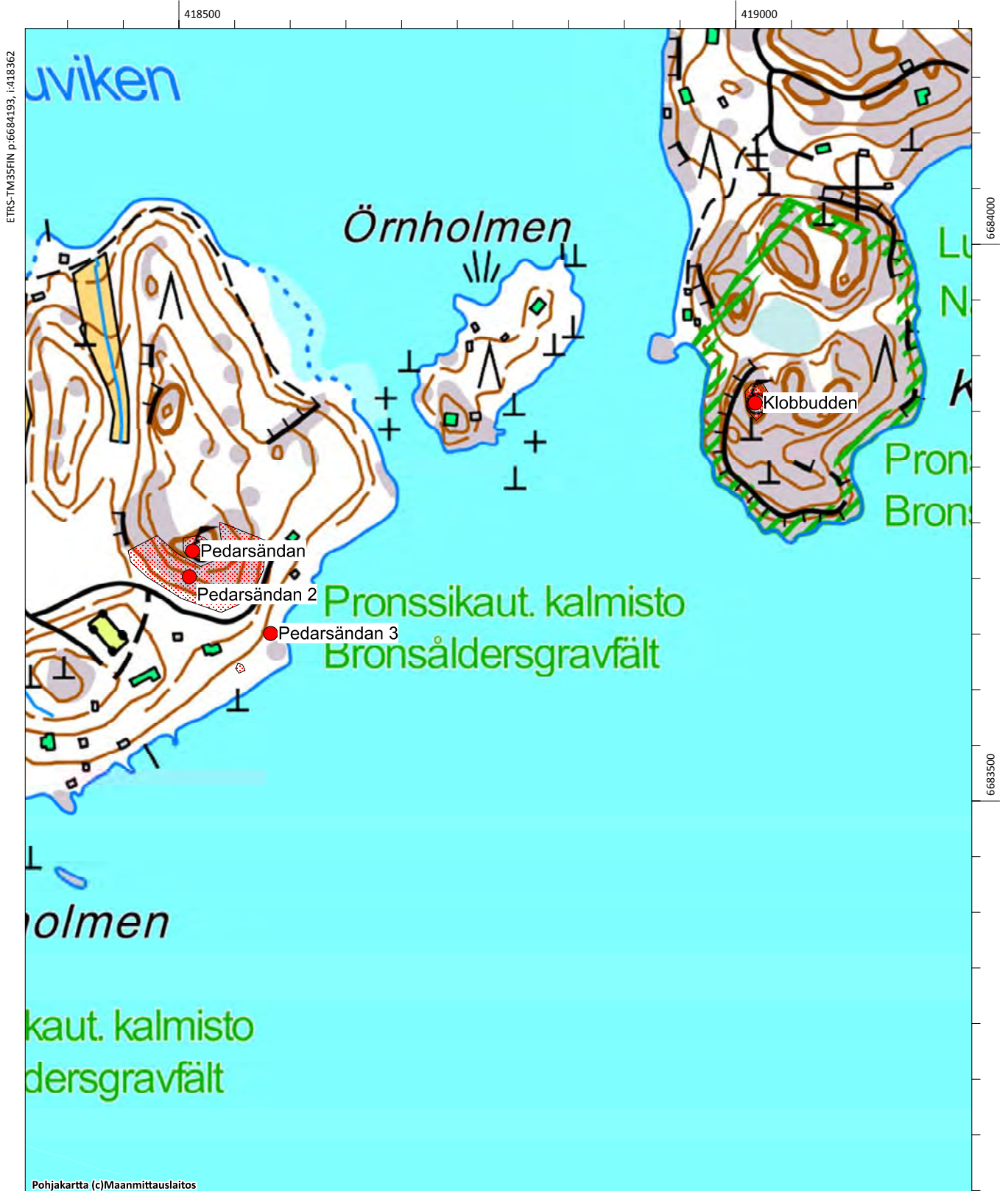
Borgå, Kullo, Sköldvik och Mickelsböle. Arkeologisk inventering av delgeneralplanområde år 2015

Klobbudden, 613010033, gravplatser, gravrös

Pedarsändan, 613010049, gravplatser, gravrös

Pedarsändan 2, 1000007466, anskaffningsplats för råmaterial, stenbrott

Pedarsändan 3, 1000007467, jordkonstruktioner, sänkor



Pedarsändan 2, 1000007466

Fornlämningstyp: Anskaffningsplats för råmaterial **Precision av typen:** stenbrott
Antal: 1 **Datering:** historisk
Fornlämningstyp: fast fornlämning
ETRS-TM35FIN: P: 6683651 I: 418400 Z: 10 - 18
TM35-bladindelning: saknas
Grundkarta: Emsalö **Nummer:** 302101
Lokalisering: 15 km sydväst om Borgå domkyrkan
Koordinatförklaring: Stenbrottets beräknad mittpunkt

Objektbeskrivning: Beskrivningen i fornlämningsregistret: *”Brottet ligger i den östra, sydliga och sydvästra kanten av klippområdet på Pedarsändans västra ände. Stenbrottet omfattar stora högar med brutna stenar samt brottytor i olika storlekar utifrån vilka man kan anta att stenar brutits både med äldre tekniker och med borrar. Stenbrottet har antagligen varit i funktion i slutet av 1800-talet och i början av 1900-talet då man bröt byggsten till St. Petersburg.”*

Objektet granskades vid inventeringen 2015. Det konstaterade motsvara beskrivningen i fornlämningsregistret, en områdesbegränsning lades till i objektet. Begränsningen baserar sig på den iakttagna brutna klippan och på omfattningen av stenhögar. Stenbrottet har inte markerats på Senatens karta från år 1873.

Digitala bilder: AKDG4534:1-2

Kartutdrag: Utdrag ur grundkartan, skala 1:5000

Tidigare undersökningar:

Päivi Maaranen 2006 granskning



Pedarsändan 2, stenbrottet norr om vägen, bild från nordväst (AKDG4534_1)



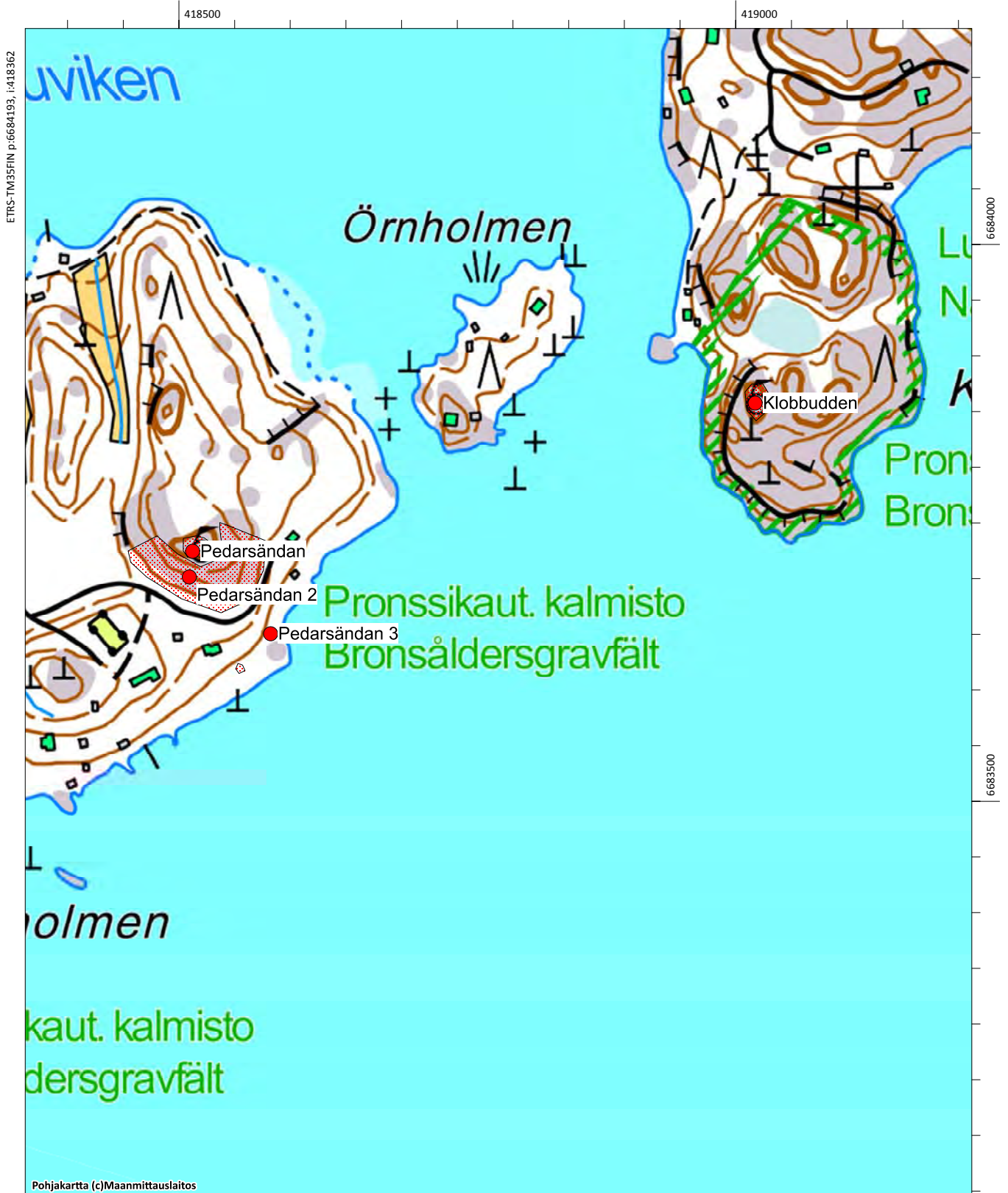
Pedarsändan 2, stenbrottet norr om vägen, bild från sydväst. (AKDG4534_2)

Klobbudden, 613010033, gravplatser, gravrös

Pedarsändan, 613010049, gravplatser, gravrös

Pedarsändan 2, 1000007466, anskaffningsplats för råmaterial, stenbrott

Pedarsändan 3, 1000007467, jordkonstruktioner, sänkor



Pedarsändan 3, 1000007467

Fornlämningstyp: jordkonstruktioner **Precision av typen:** sänkar
Antal: 2 **Datering:** historisk
Fornlämningstyp: fast fornlämning
ETRS-TM35FIN: P: 6683600 I: 418473 Z: 3
TM35-bladindelning: saknas
Grundkarta: Emsalö **Nummer:** 302101
Lokalisering: 15 km sydväst om Borgå domkyrkan
Koordinatförklaring: Sänkan nr 1 gps-koordinater

Objektbeskrivning: Objektet granskades vid inventeringen 2015. Sänkorna ligger nära Pedarsändans sydöstra strand 40 meter från varandra. Sänka 1 ligger norr om en klipphäll öster om stugan. Sänkan är cirka 2,5 meter i diameter och mitt i den finns en så kallad ryssugn av stenar, formationen är cirka en halv meter i diameter. Sänkan under stenarna är täckt med grön mossa. 40 meter nordväst, på stugans gård, finns en annan sänka som är ett par meter i diameter. Tidigare fanns det något grönt i positionsuppgifterna, i den här beskrivningen har de korrigerats.

Digitala bilder: AKDG4536:1-3

Kartutdrag: Utdrag ur grundkartan, skala 1:5000

Tidigare undersökningar:

Päivi Maaranen 2006 granskning

Alakohteet:

Sänkan 2: P:6683569, I:418446, Z: 3



Pedarsändan 3, gropan längre västerut. Bild från väst. (AKDG4536_1)



Pedarsändan 3, lämningar efter bryggan i betong vid stranden. Bild från norr. (AKDG4536_2)



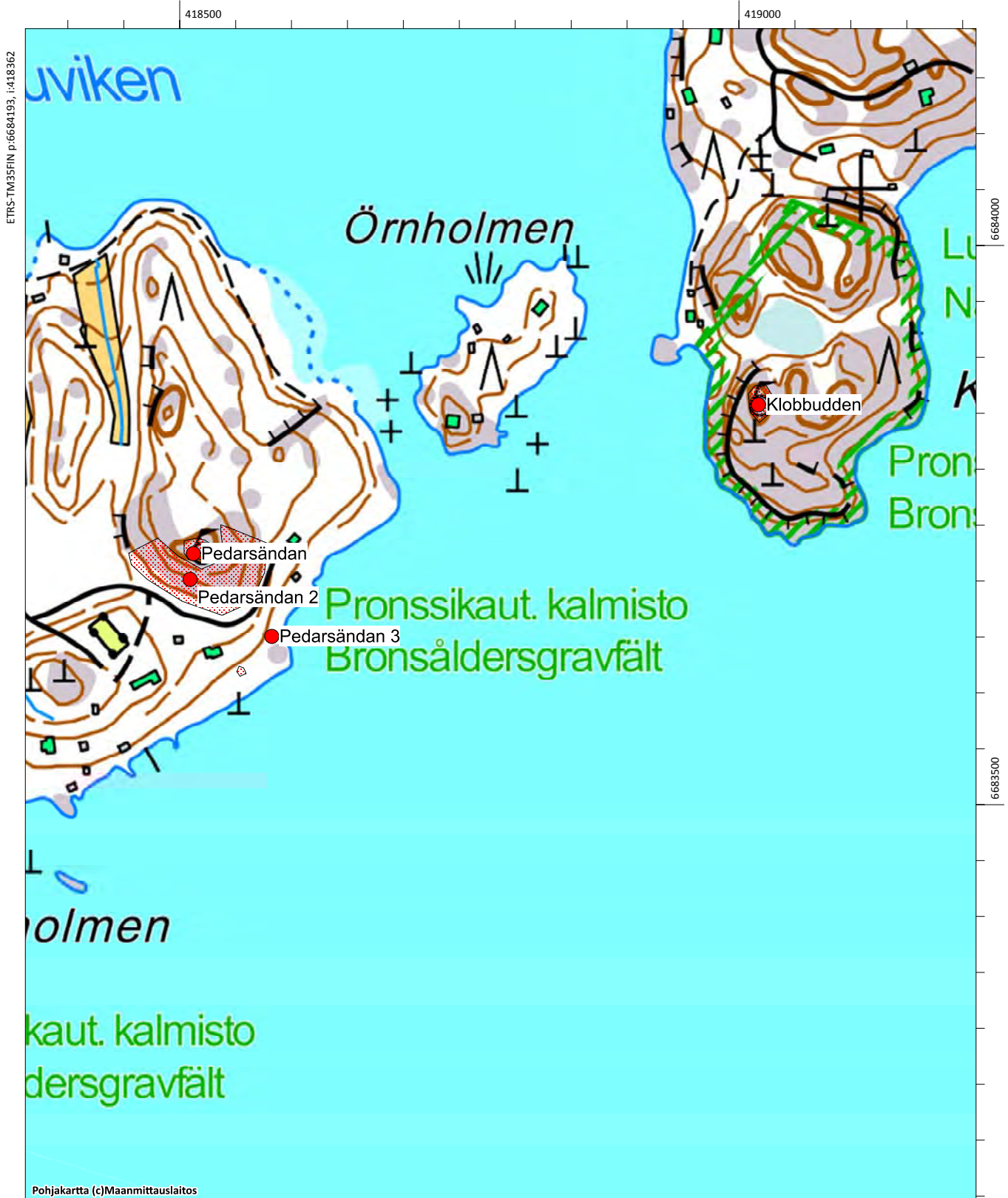
Pedarsändan 3, den mer östra gropen som har en ugnslignande konstruktion mitt i. Bild från nordväst. (AKDG4536_3)

Klobbudden, 613010033, gravplatser, gravrös

Pedarsändan, 613010049, gravplatser, gravrös

Pedarsändan 2, 1000007466, anskaffningsplats för råmaterial, stenbrott

Pedarsändan 3, 1000007467, jordkonstruktioner, sänkor



Rantakylä, 1000021242

Fornlämningstyp: stenkonstruktioner **Precision av typen:** råmärken
Antal: 1 **Datering:** medeltida
Fornlämningstyp: fast fornlämning
ETRS-TM35FIN: P: 6688043 I: 418423 Z: 21
TM35-bladindelning: saknas
Grundkarta: Borgå **Nummer:** 3021 02
Lokalisering: 11,5 km sydväst om Borgå domkyrkan
Koordinatförklaring: Råmärkets gps-koordinater

Objektbeskrivning: Objektet granskades vid inventeringen 2015. Det ligger i Sköldvik i ett område ägt av Neste på Rilaxberget på klippan norr om Strandbyvägen. Röset är tydligt ett råmärke, även om det inte identifierats som sådant i inventeringen år 2012. Råmärket består av stenar i olika storlekar, en del är rätt stora, den största cirka 70 x 70 cm. Stenarna utgör en hop med avsmalnande ändar och den ligger i riktning med gränsen. Det är frågan om råmärket mellan byarna Sköldvik och Kullo, som troligtvis härstammar från medeltiden.

Digitala bilder: AKDG4563:1

Kartutdrag: Utdrag ur grundkartan, skala 1:5000

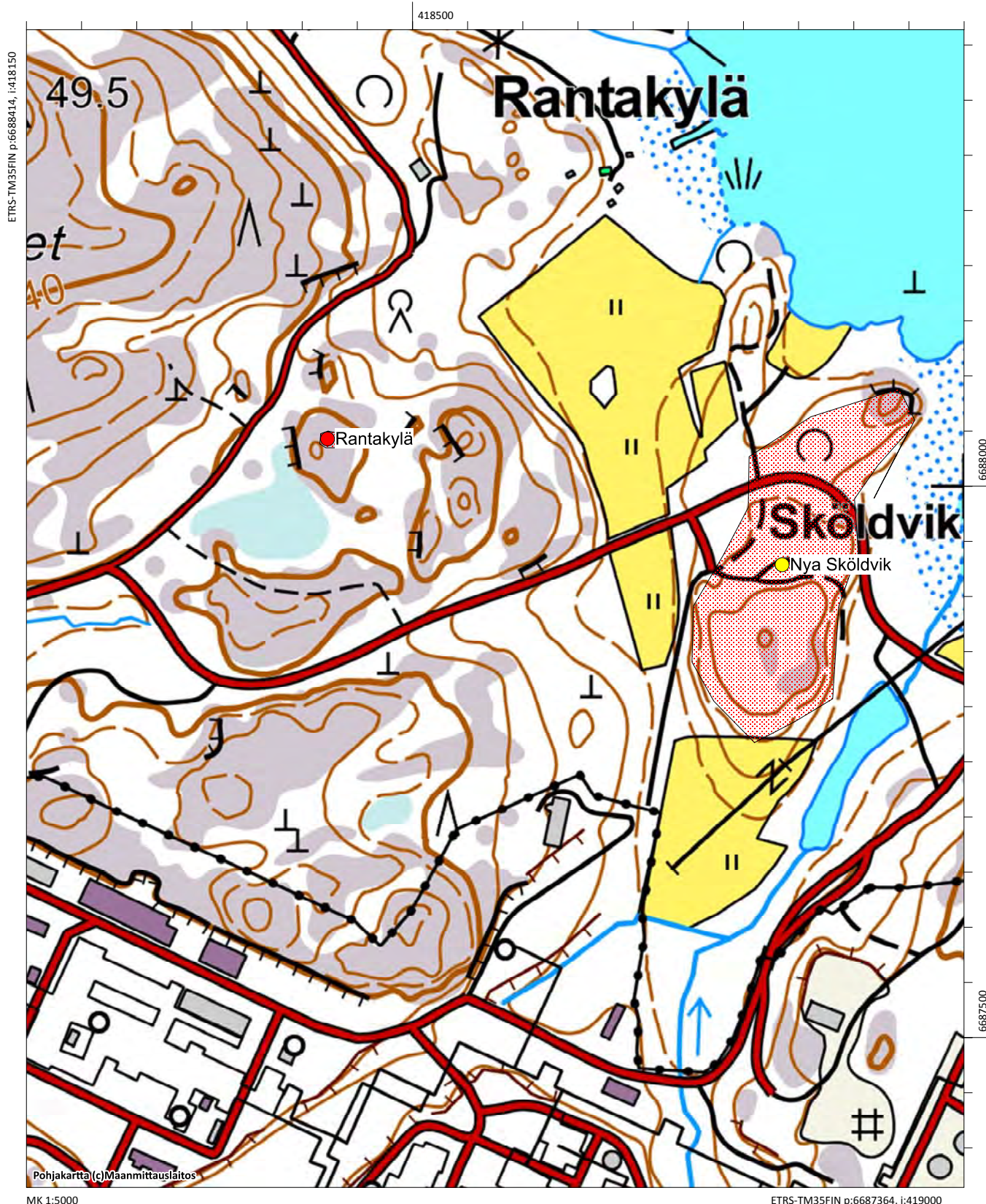
Tidigare undersökningar:

Timo Jussila ja Timo Sepänmaa 2012 inventering



Rantakylä, råmärket fotograferat från nordost. (AKDG4563_1)

Nya Sköldvik, 1000022453, boplatser, byplats
Rantakylä, 1000021242, stenkonstruktioner, rös



Rapså kern, 100005383

Fornlämningstyp: fyndplats **Precision av typen:** lösfyndplats
Antal: 1 **Datering:** stenålder
Fornlämningstyp: fyndplats
ETRS-TM35FIN: P: 6689856 I: 415576 Z: 20
TM35-bladindelning:
Grundkarta: Nickby **Nummer:** 204311
Lokalisering: 12,2 km sydväst om Borgå domkyrkan
Koordinatförklaring: Hålyxans fyndplats

Objektbeskrivning: Objektet granskades vid inventeringen 2015. På platsen har påträffats en hålsten från Brobacka gård i Rapsåker. Det tidigare rapsfältet är idag gräsmatta. Vid tidigare granskningar har inga tecken på fornlämningar påträffats i området.

Digitala bilder: AKDG4559:1

Kartutdrag: Utdrag ur grundkartan, skala 1:5000

Tidigare undersökningar:

Jusi-Pekka Taavitsainen 1985 granskning

Kaarlo Katiskoski 1990 granskning

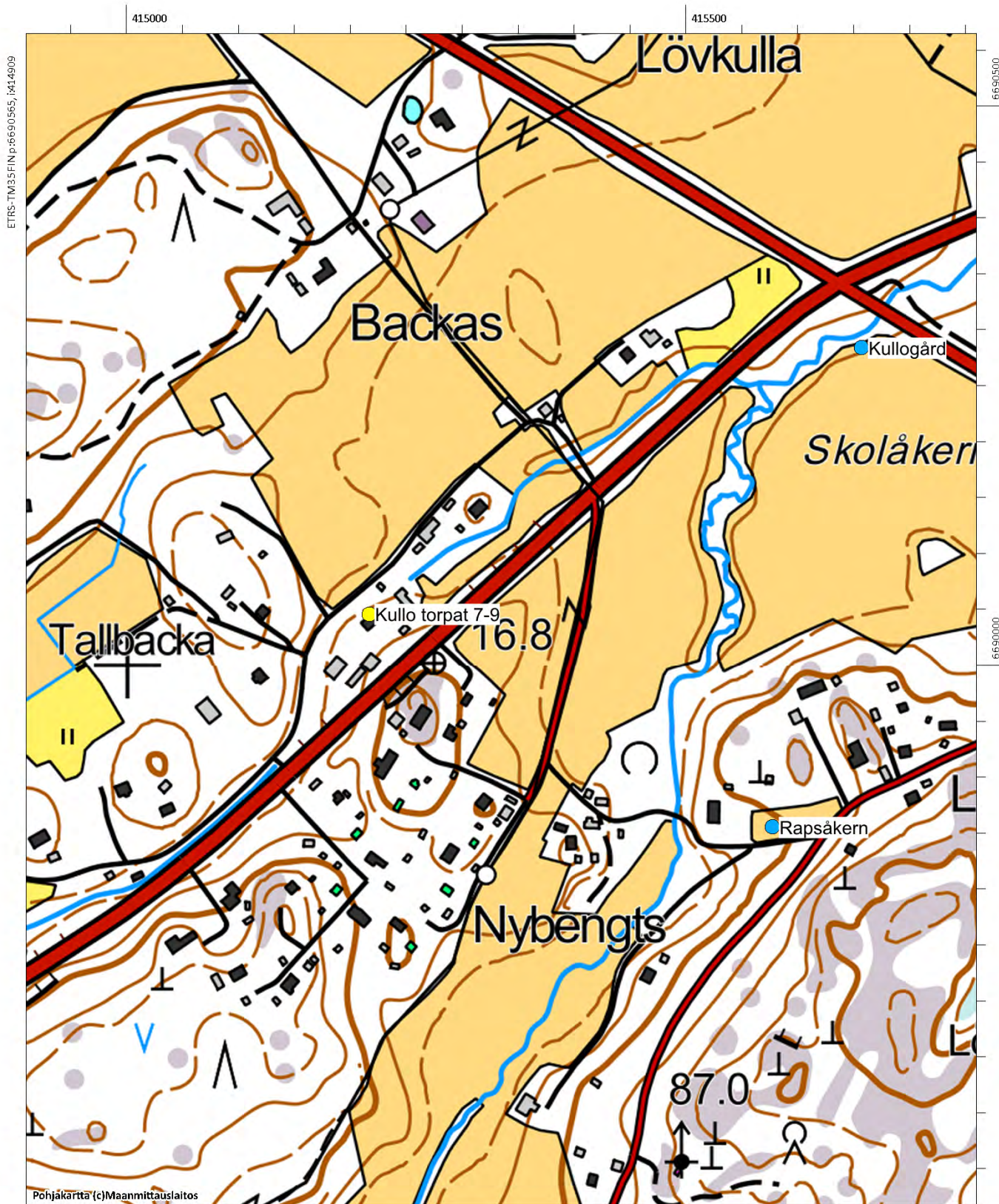
Tidigare fynd: KM 22096 (hålyxa)



Rapså kern, plats för lösfynd från stenåldern, bild från sydost. (AKDG4559_1)

Kullo torp 7-9, 1000022288, boplatser, torp

Rapså kern, 1000005383, fyndplats



Rännarsten (nytt objekt)

Fornlämningstyp: stenkonstruktioner **Precision av typen:** råmärken

Antal: 1 **Datering:** medeltida

Fornlämningstyp: fast fornlämning

ETRS-TM35FIN: P: 6690615 I: 411927 Z: 21

TM35-bladindelning: saknas

Grundkarta: Nickby **Nummer:** 204311

Lokalisering: 15 km väst-sydväst om Borgå domkyrkan

Koordinatförklaring: Råmärkets gps-koordinater

Objektbeskrivning: Objektet hittades vid inventeringen år 2015. Det ligger på gränsen mellan Mickelsböle och Veckoski byar och Sibbo kommun, på Rännarbergs klippområde. Råmärket består av ett stort flyttblock på cirka tre meter, bredvid det har man lagt stenar och stenhopar för att markera gränsens riktning. På gränsen mellan byarna, ostnordost från råmärket, har man med ett par meters mellanrum lagt ut små stenhögar för att markera gränsens riktning i en sträcka på cirka 200 meter.

Gränsen mellan Sibbo och Borgå härstammar redan från medeltiden och det är sannolikt att råmärket härrör sig från den tiden. Ett stort flyttblock på en bar klippa har varit ett bra märke och sannolikt har gränsmarkeringen ändrats något under årens lopp, till exempel genom att man lagt till stenhögar. Åtminstone år 1734 har man gett en anvisning om råmärkena mellan byakommuner.

Digitala bilder: AKDG4579:1-4

Kartutdrag: Utdrag ur grundkartan, skala 1:5000

Tidigare undersökningar:-



Rännarsten. Råmärkets ögonsten är ett stort flyttblock. Bild från söder. (AKDG4579_1)



Rännarsten. Råmärket från sydost. (AKDG4579_2)



Rännarsten. Råmärket från nordväst. (AKDG4579_3)



Rännarsten. De mest fjärran visarstenshögarna på klippan ligger 200 meter nordnordost från råmärket (AKDG4579_5)

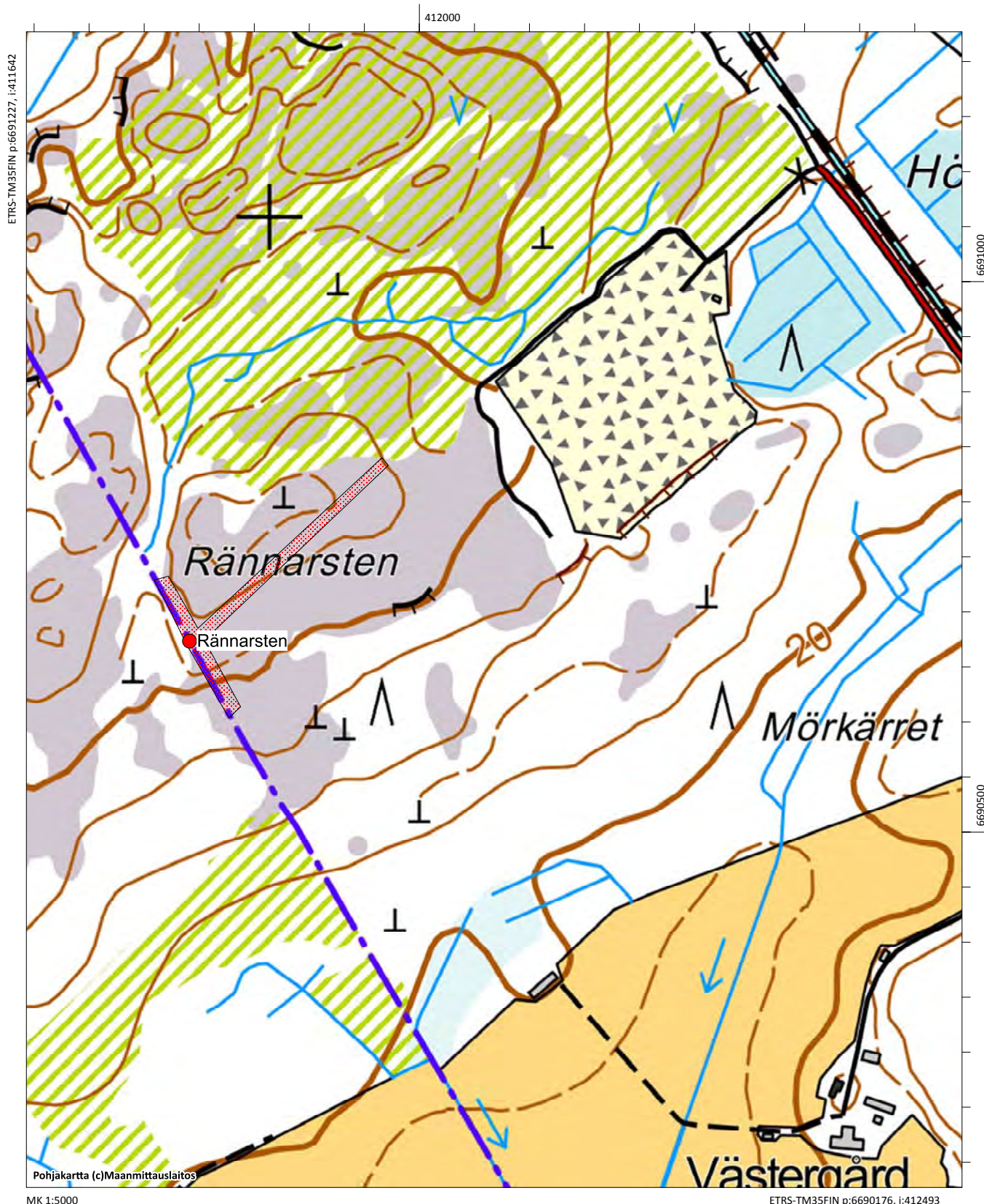


Rännarsten. Råmärket från nordost (AKDG4579_4)



Flyfoto av objektet

Rännarsten, stenkonstruktioner, råmärken



Råfuruholmen (nytt objekt)

Fornlämningstyp: stenkonstruktioner **Precision av typen:** råmärken

Antal: 1 **Datering:** medeltida

Fornlämningstyp: fast fornlämning

ETRS-TM35FIN: P: 6685181 I: 415204 Z: 21

TM35-bladindelning: saknas

Grundkarta: Emsalö **Nummer:** 302101

Lokalisering: 15,6 km sydväst om Borgå domkyrkan

Koordinatförklaring: Råmärkets gps-koordinater

Objektbeskrivning: Objektet hittades vid inventeringen år 2015. Det ligger på gränsen mellan byarna Kullo, Svartbäck och Sköldvik, i södra delen av Fågelmossen. Råmärket ligger på en mosse vid namn Råfuruholmen, cirka 200 meter öster om Pekemantie. Råmärket har samlats på en moränbotten, det består av stenar i olika storlekar och de som ligger överst är större, cirka en halv meter i diameter, en navelsten ligger i mitten. Råmärket har en diameter på ett par meter. Omgivningen är fuktig mo. Elledningen går längs gränsen.

Gränsändringar har skett åtminstone år 1771 just vid den här platsen, eftersom det finns en karta enligt vilken gränsen har flyttats söder om märket. Det är möjligt att gränsen till övriga delar har definierats redan tidigare och att gravmärket är äldre, möjligtvis redan från medeltiden.

Digitala bilder: AKDG4578:1

Kartutdrag: Utdrag ur grundkartan, skala 1:5000

Tidigare undersökningar:-



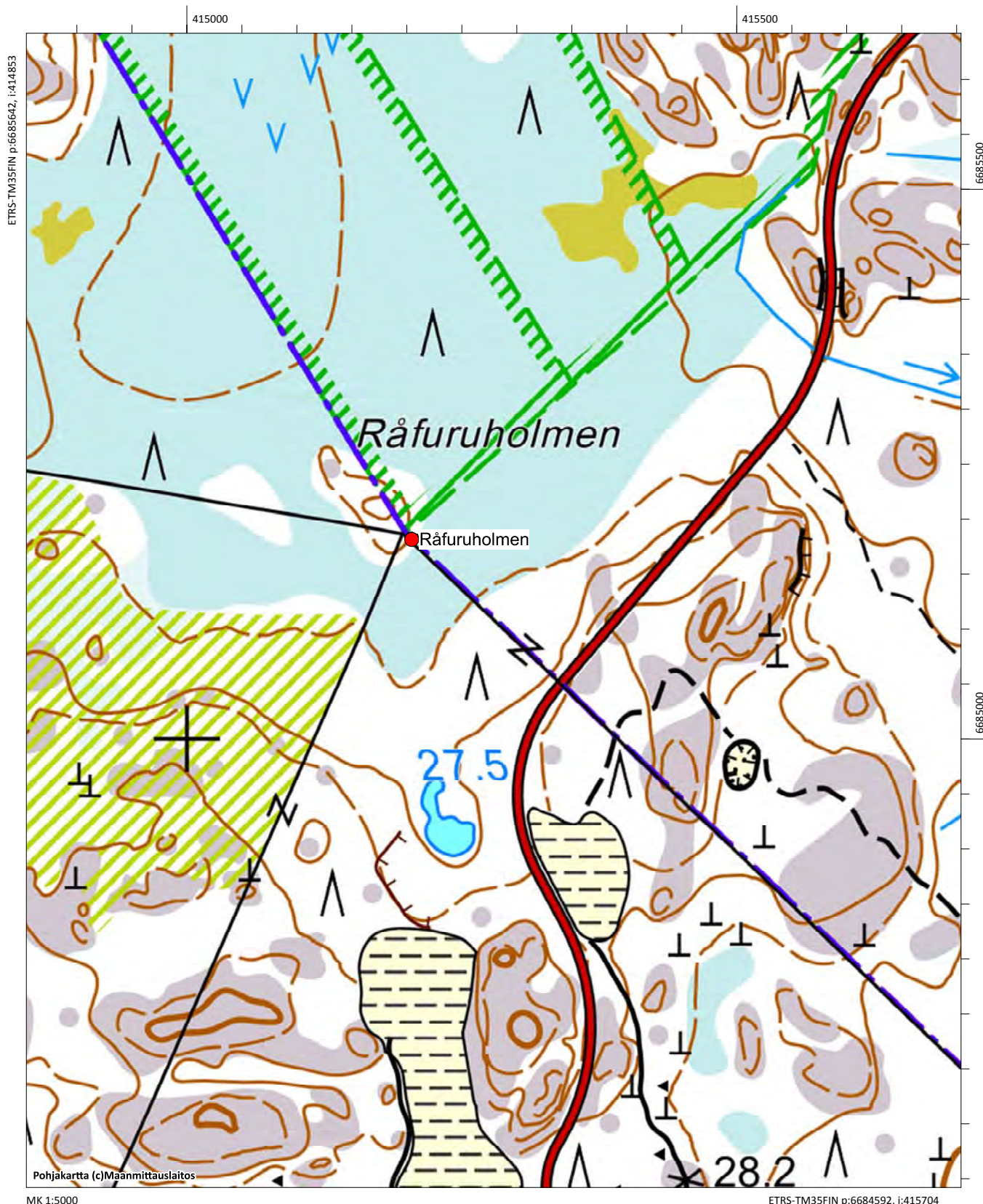
Råfuruholmen. Råmarke, bild från nordväst. (AKDG4578_1)



Karta från 1771, rån mellan Kullo, Sköldvik och Svartbäck byar. (KA B6a:2/23-24)



Flygfoto av objektet



Sandvik, 613010060

Fornlämningstyp: gravplatser **Precision av typen:** gravrös
Antal: 1 **Datering:** bronsåldern
Fornlämningstyp: fast fornlämning
ETRS-TM35FIN: P: 6685133 I: 419523 Z: 17
TM35-bladindelning: saknas
Grundkarta: Emsalö **Nummer:** 302101
Lokalisering: 13 km sydväst o Borgå domkyrkan
Koordinatförklaring: Rösets gps-koordinater

Objektbeskrivning: Objektet granskades vid inventeringen 2015. Röset ligger på västra stranden av Svartbäckfjärden, inom området för Nestes produktionsanläggning. Platsen är krönet på en klippa med branta kanter som ligger öster om Sandvik och som sticker ut mot sydsydost. Röset har byggts på klippgrund. Rösets stenar har slängts runt på de omkringliggande klipporna. Lämningen ligger i nordväst-sydostlig riktning och är 4 x 2 x 0,3 meter till sin storlek. Mitt i röset växer en tall. Platsen har god utsikt mot havet. Objektet ligger inom ett inhägnat och bevakat industriområde som kräver passagetillstånd.

Digitala bilder: AKDG4581:1

Kartutdrag: Utdrag ur grundkartan, skala 1:5000

Tidigare undersökningar:

Sirkka-Liisa Seppälä 1994 inventering

Porvoon kaupungin ja maalaiskunnan inventointi s. 222

Jussi-Pekka Taavitsainen 1983 granskning



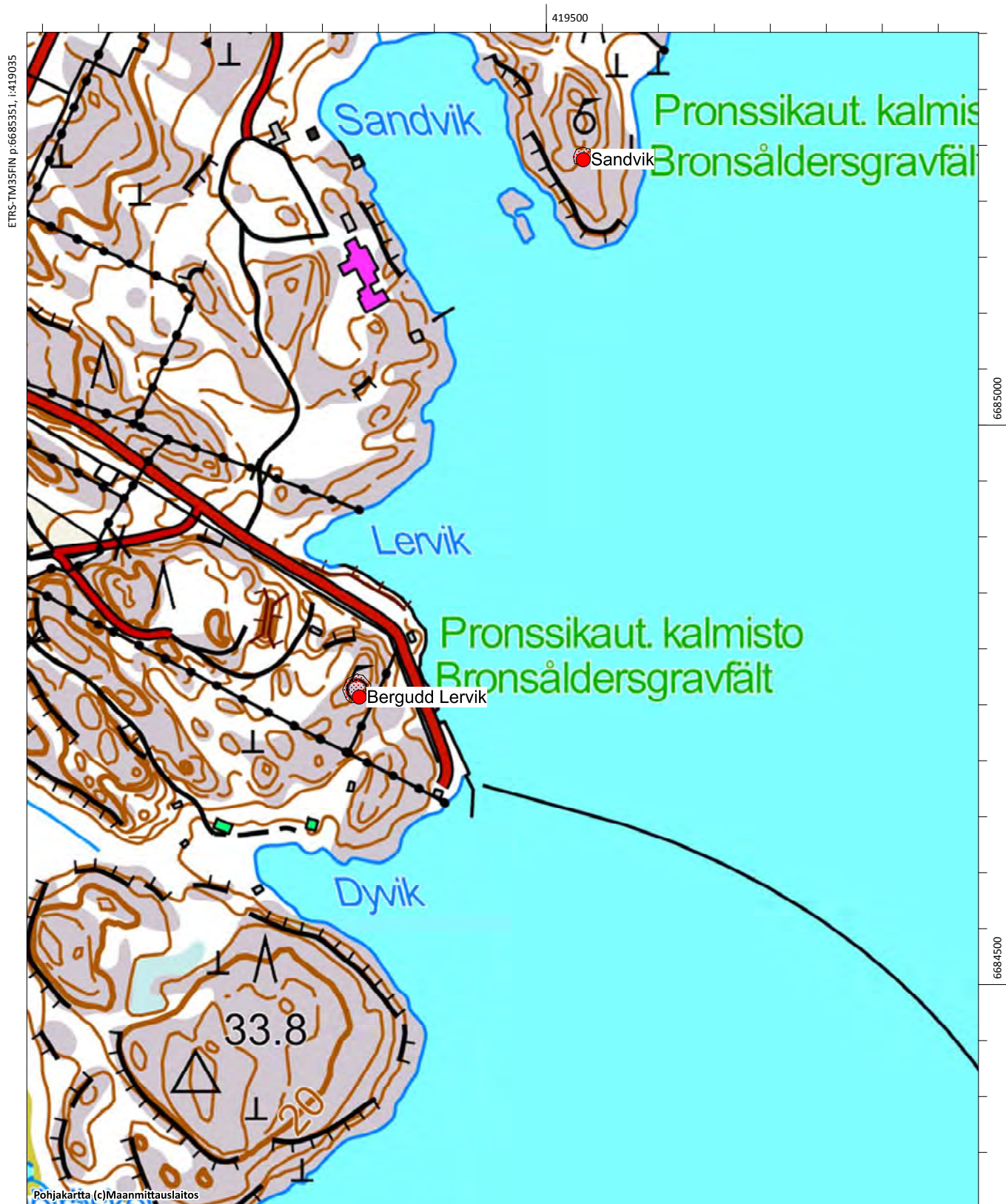
Sandvik. En utspridd kummel på en klippa. Bild från norr. (AKDG4581_1)



Flyfoto av objektet

Bergudd Lervik, 613010032, gravplatser, gravrös

Sandvik, 613010060, gravplatser, gravrös



Sköldvik, 100022452

Fornlämningstyp: boplatser **Precision av typen:** byplats
Antal: **Datering:** medeltida
Fornlämningstyp: övrigt kulturarvsobjekt
ETRS-TM35FIN: P: 6686062 I: 419414 Z:
Grundkarta: Emsalö **Nummer:** 302101
Lokalisering: 13 km sydväst om Borgå domkyrkan
Koordinatförklaring: Beräknad mittpunkt

Objektbeskrivning: Objektet granskades vid inventeringen 2015. Det ligger i östra delen av Sköldvikens industriområde, nära havet. Sköldvik finns omnämnt i skattelängden från 1540-talet och enligt Kungliga atlasen år 1776–1805 har det legat en by på platsen. Idag är området bearbetat och har bland annat en väg och en bangård. Objektet ligger inom ett inhägnat och bevakat industriområde som kräver passagetillstånd. I inventeringen upptäcktes att byns gamla åkrar bevarats nära stranden på de lägre och frodiga områdena. Inga övriga tecken på bosättning har påträffats. De terrängdelar där bosättningen legat har antagligen förstörts då vägarna och bangården byggdes.

Digitala bilder: -

Kartutdrag: Utdrag ur grundkartan, skala 1:5000

Tidigare undersökningar: -



Gamla Sköldvik (röd cirkel) Konungens kartaverk från Finland 1776-1806

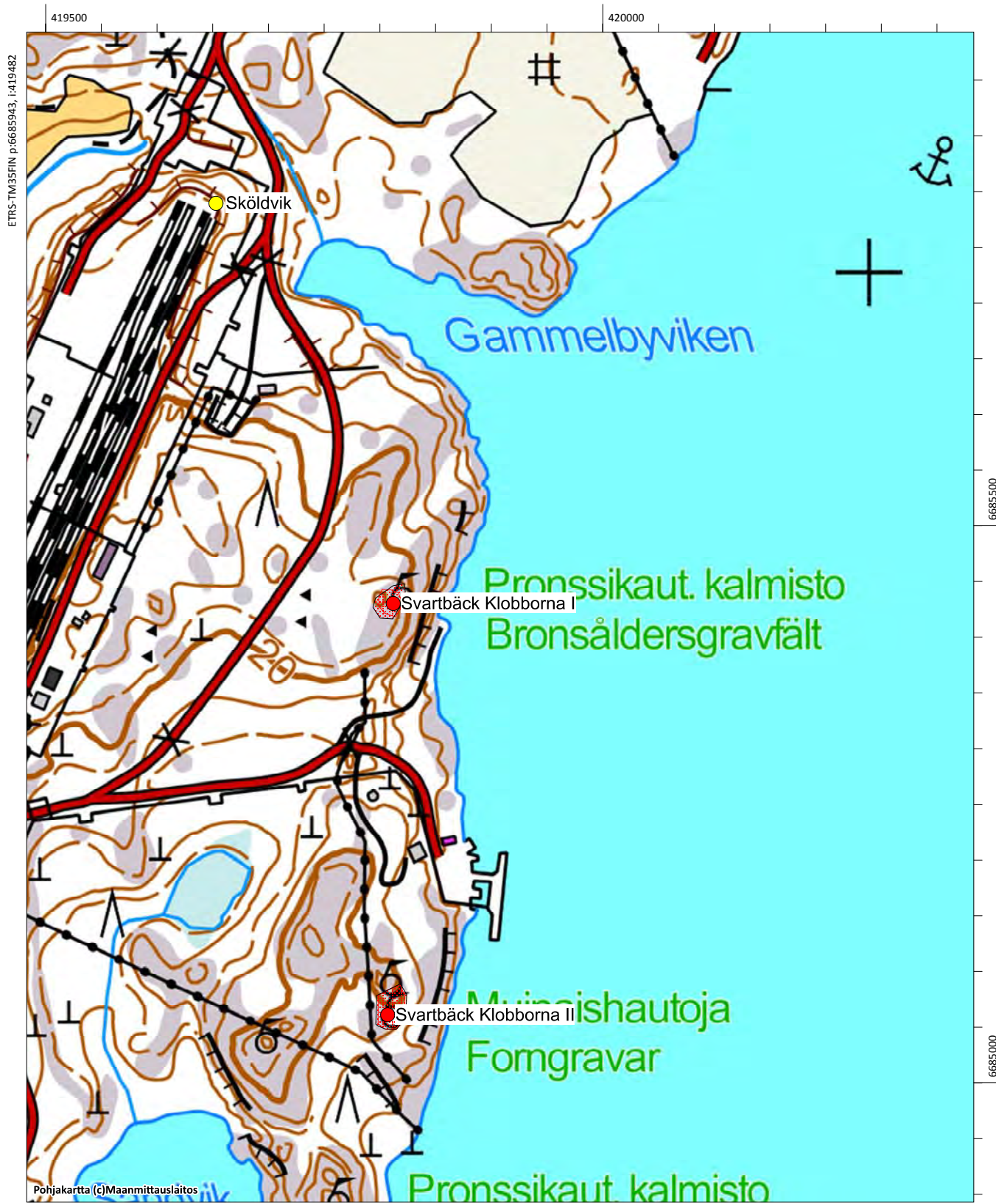


Flyfoto av objektet

Svartbäck Klobborna I, 613010030, gravplatser, gravrös

Svartbäck Klobborna II, 613010031, gravplatser, gravrös

Sköldvik, 1000022452, boplatser, byplats



Sköldvikbergen, 61301029

Fornlämningstyp: gravplatser **Precision av typen:** gravrös
Antal: 1 **Datering:** bronsåldern
Fornlämningstyp: fast fornlämning
ETRS-TM35FIN: P: 6687192 I: 419933 Z: 25
TM35-bladindelning: saknas
Grundkarta: Borgå **Nummer:** 302102
Lokalisering: 10 km sydväst Borgå domkyrkan
Koordinatförklaring: Rösets gps-koordinater

Objektbeskrivning: Objektet ligger inom Nestes produktionsanläggning. Platsen är den östra kanten av en strandklippa som kraftigt vetter mot öst. Röset är avlångt och 6 x 4 x 0,5 m till storleken. Objektet ligger inom ett inhägnat och bevakat industriområde som kräver passagetillstånd. En kedja ligger runt röset och bredvid den finns ett gammalt fornlämningsplakat i koppar.

Digitala bilder: AKDG4585:1-2

Kartutdrag: Utdrag ur grundkartan, skala 1:5000

Tidigare undersökningar:

Sirkka-Liisa Seppälä 1994 inventering

Marita Munck, Berit Boström 1933 inventering. Inv. nro 14


Anna-Liisa Hirviluoto 1966 granskning, nro 1



Sköldvikbergen. Röset fotograferat från söder. (AKDG4585_1)



Sköldvikbergen. Röset har omgärdats med kedjor och har ett fornlämningsplakat i koppar. Bild från nordväst. (AKDG4585_2)



Flygfoto av objektet

Sköldvikbergen, 613010029, gravplatser, gravrös

Illvarden, 613010028, gravplatser, gravrös



Smedsbacka, torppa (nytt objekt)

Fornlämningstyp: boplatser **Precision av typen:** torp
Antal: 1 **Datering:** historisk
Fornlämningstyp: övrigt kulturarvsobjekt
ETRS-TM35FIN: P: 6690973 I: 417876 Z: 15
TM35-bladindelning: L4321 Borgå
Grundkarta: Nickby **Nummer:** 204311
Lokalisering: 10 km sydväst om Borgå domkyrkan
Koordinatförklaring: Källarens gps-koordinatit

Objektbeskrivning: Objektet påträffades vid inventeringen år 2015. Det ligger i östra delen av Smedsbacka i Kullo, invid åkervägen viker av från Kullo herrgårdsväg, cirka 100 meter väster om motorvägen. Torpet har markerats på sockenkartan från 1840-talet. Platsen ligger norr om en åker, bredvid en kulle. Vid inventeringen iaktogs ruinen efter en källare alldeles invid åkervägen, väster om den. Dessutom påträffades en möjlig torppgrund, men ingen tydlig stenfot, cirka 30 meter nordväst om källaren. Torpet har antagligen byggts på 1800-talet eftersom det inte finns med på kartorna från 1700-talet. Vägen som går bredvid torpet har bearbetats och en del av objektet har tagit skada. Området är delvis täckt av tät vegetation och buskage.

Digitala bilder: AKDG4577:1-2

Kartutdrag: Utdrag ur grundkartan, skala 1:5000

Tidigare undersökningar:-



Torpet är märkt på rysk topografikartan (blad VIII/32) från slutet av 1800-talet



Smedsbacka torp. Torpets källare är täckt av ris. Bild från sydost.. (AKDG4577_1)

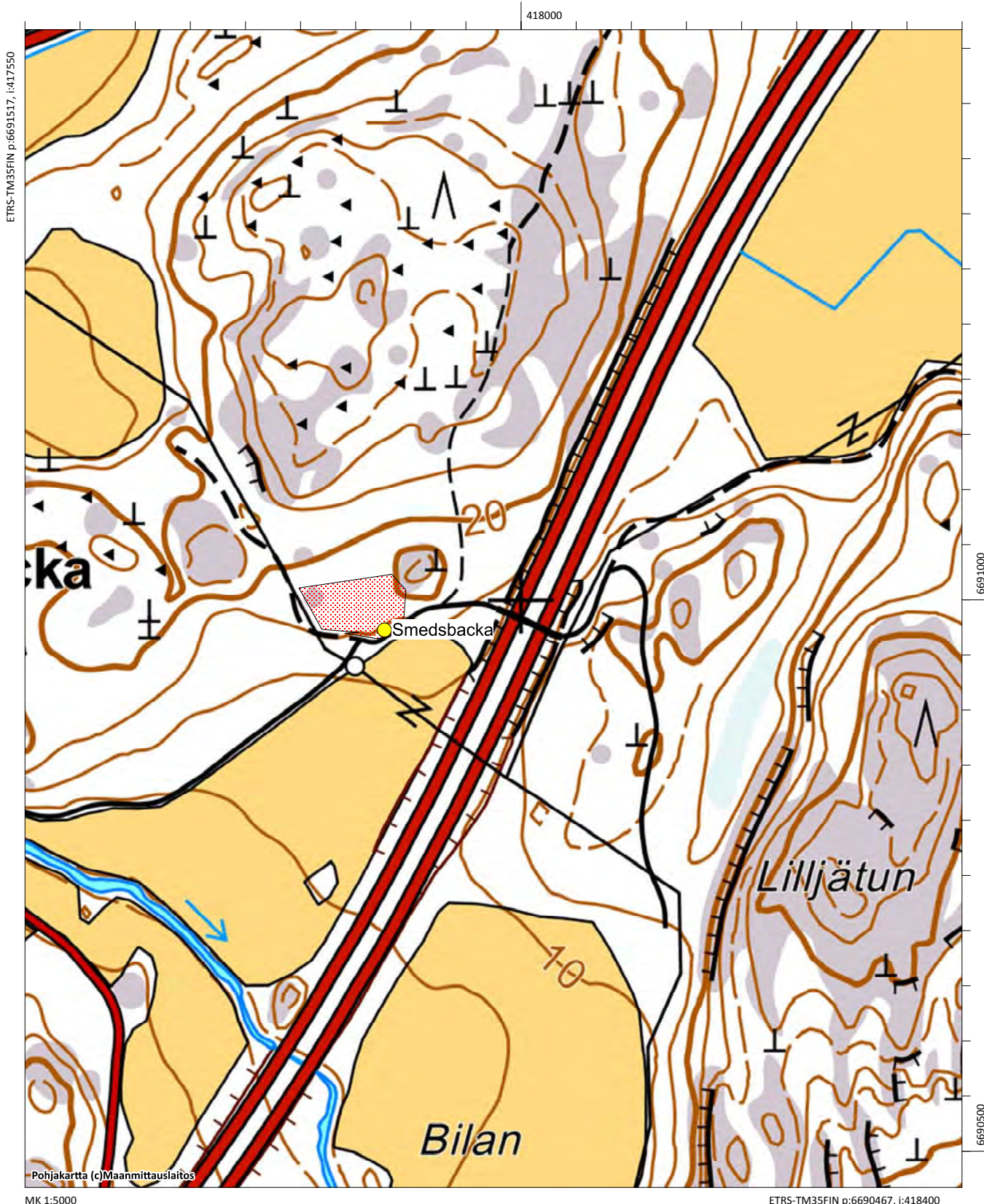


Smedsbacka torp. Torpets plats till vänster om vägen vid elledningen och vidare längs den. Bild från sydväst. (AKDG4577_2)



Flyfoto av objektet

Smedsbacka, boplatser, torp



Snickars, torppa (nytt objekt)

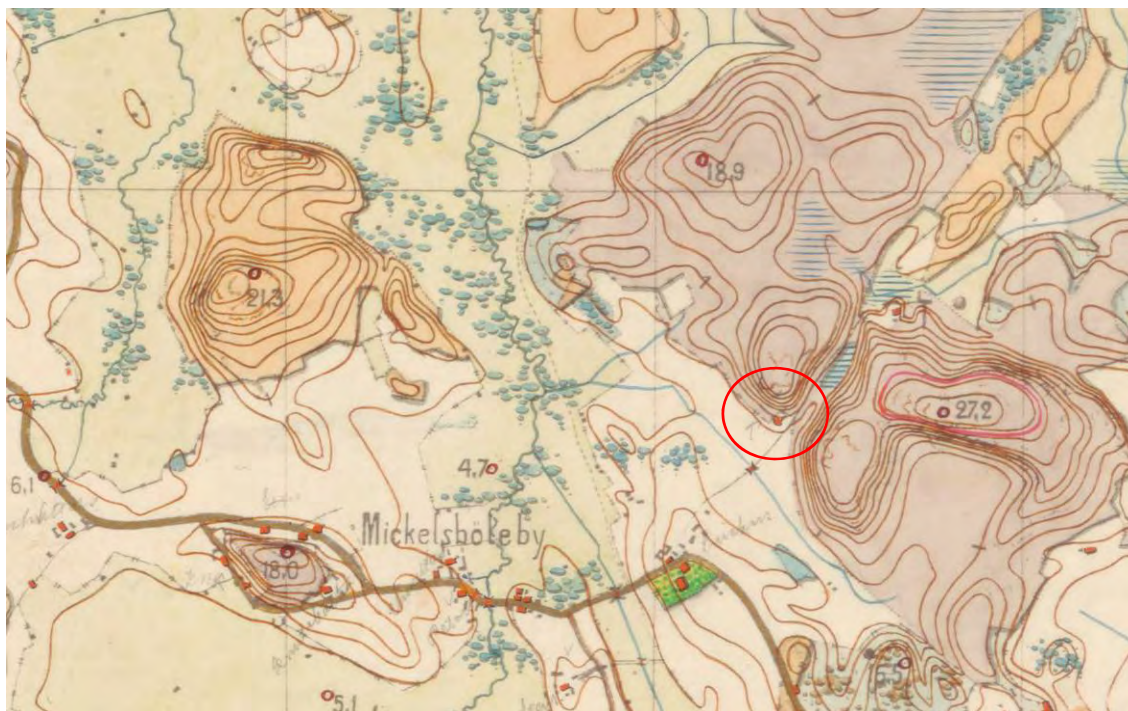
Fornlämningstyp: boplatser **Precision av typen:** torp
Antal: 1 **Datering:** historisk-
Fornlämningstyp: övrigt kulturarvsobjekt
ETRS-TM35FIN: P: 6692649 I: 416160 Z: 20
TM35-bladindelning: L4321 Borgå
Grundkarta: Nickby **Nummer:** 204311
Lokalisering: 10,5 km länsisydväst om Borgå domkyrkan
Koordinatförklaring: Beräknad mittpunkt

Objektbeskrivning: Objektet påträffades vid inventeringen år 2015. Det ligger i Snickars, Mickelsböle, invid Notängsvägen. Torpet har markerats på sockenkartan från 1840-talet. Platsen ligger norr om en åker, bredvid en kulle. Vid inventeringen påträffades två konstruktioner: stenfoten till ett torp och en källargrop. Torpet har antagligen byggts på 1800-talet eftersom det inte finns med på kartorna från 1700-talet. Objektet har bevarats väl efter att det blivit obebott.

Digitala bilder: AKDG4570:1-2

Kartutdrag: Utdrag ur grundkartan, skala 1:5000

Tidigare undersökningar:-



Torppa on merkitty Senaatin kartastoon (VIII/32) 1800-luvun loppupuolelta



Snickars torp. Torpets stenfot urskiljs dåligt bland vegetationen. Bild från norr. (AKDG4570_1)



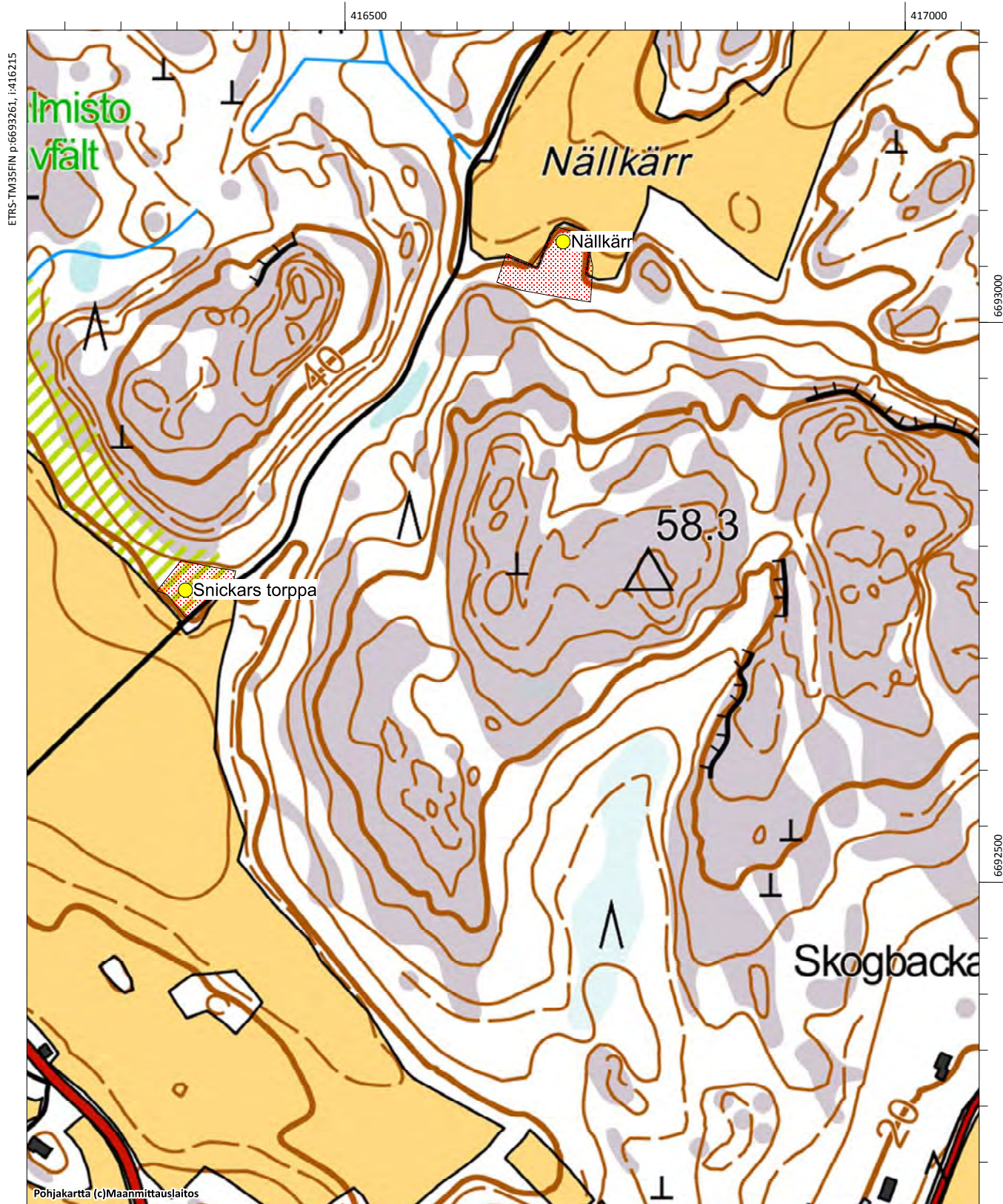
Snickars torp. Gropen för torpets källare. (AKDG4570_2)



Snickars torp. Torpets plats är i sluttningen vänster om vägen. Bild från söder. (AKDG4570_3)

Nällkärr, NYTT OBJEKT, boplatser, torp

Snickars, NYTT OBJEKT, boplatser, torp



Snickars Åkerbacke, 613010009

Fornlämningstyp: gravplatser **Precision av typen:** gravrös
Antal: 2 **Datering:** bronsåldern
Fornlämningstyp: fast fornlämning
ETRS-TM35FIN: P: 6693069 I: 415615 Z: 20
TM35-bladindelning: L4321 Borgå
Grundkarta: Nickby **Nummer:** 204311
Lokalisering: 11 km sydväst om Borgå domkyrkan

Koordinatförklaring: Rösets gps-koordinater

Objektbeskrivning: Objektet granskades vid inventeringen 2015. Det ligger i Snickars vid gränsen mellan Mickelsböle och Veckoski. Fornlämningen som markerats på grundkartan ligger på fel ställe, cirka 120 meter öster om röset. Även objektskoordinaterna i fornlämningsregistret har varit felaktiga ända till inventeringen år 2015. I området finns det dessutom ett annat röse cirka 200 meter sydost. Området där rösen ligger var år 2015 övervuxet och ett svåråtkomligt kalhygge.

Röset vid gränsen mellan byarna är stort, cirka 13 meter i diameter och lite över en meter högt. Röset är delvis täckt med mossa. Röset har hopats på moränbotten, i en sluttning som vetter västerut till skillnad från de andra rösen i området som daterats till bronsåldern och som hopats på en synlig plats på en klippa. Bredvid röset finns ett fornlämningsplakat i mässing som rests år 1997 eller 1998, då objektet vårdades av Museiverkets enhet för fornlämningsvård.

Cirka 200 meter sydost från det stora röset ligger ett mindre röse med en diameter på cirka fem meter. Det var svårt att få en uppfattning om rösets form och storlek på grund av det rikliga gräset och dunörterna. Också här finns ett fornlämningsplakat.

Digitala bilder: AKDG4568:1-2

Kartutdrag: Utdrag ur grundkartan, skala 1:5000

Tidigare undersökningar:

J.E. Tuomala 1886 granskning

Marita Munck ja Berit Boström 1933 inventering. Inv. nr. 4

Sirkka-Liisa Seppälä 1994 inventering. Porvoon kaupungin ja maalaiskunnan inventointi s. 55.

Päivi Maaranen 1998 vård

Päivi Maaranen 1997 vård

Underobjekt:

Små röse: P: 6692900, I: 415757, Z: 20



Snickars Åkerbacka, det mindre röset är täckt med hö i avhuggningsområdet. Bild från öster. (AKDG4568_1)



Snickars Åkerbacka. Det större av rösen. Bild från öster. (AKDG4568_2)



Flyfoto av objektet

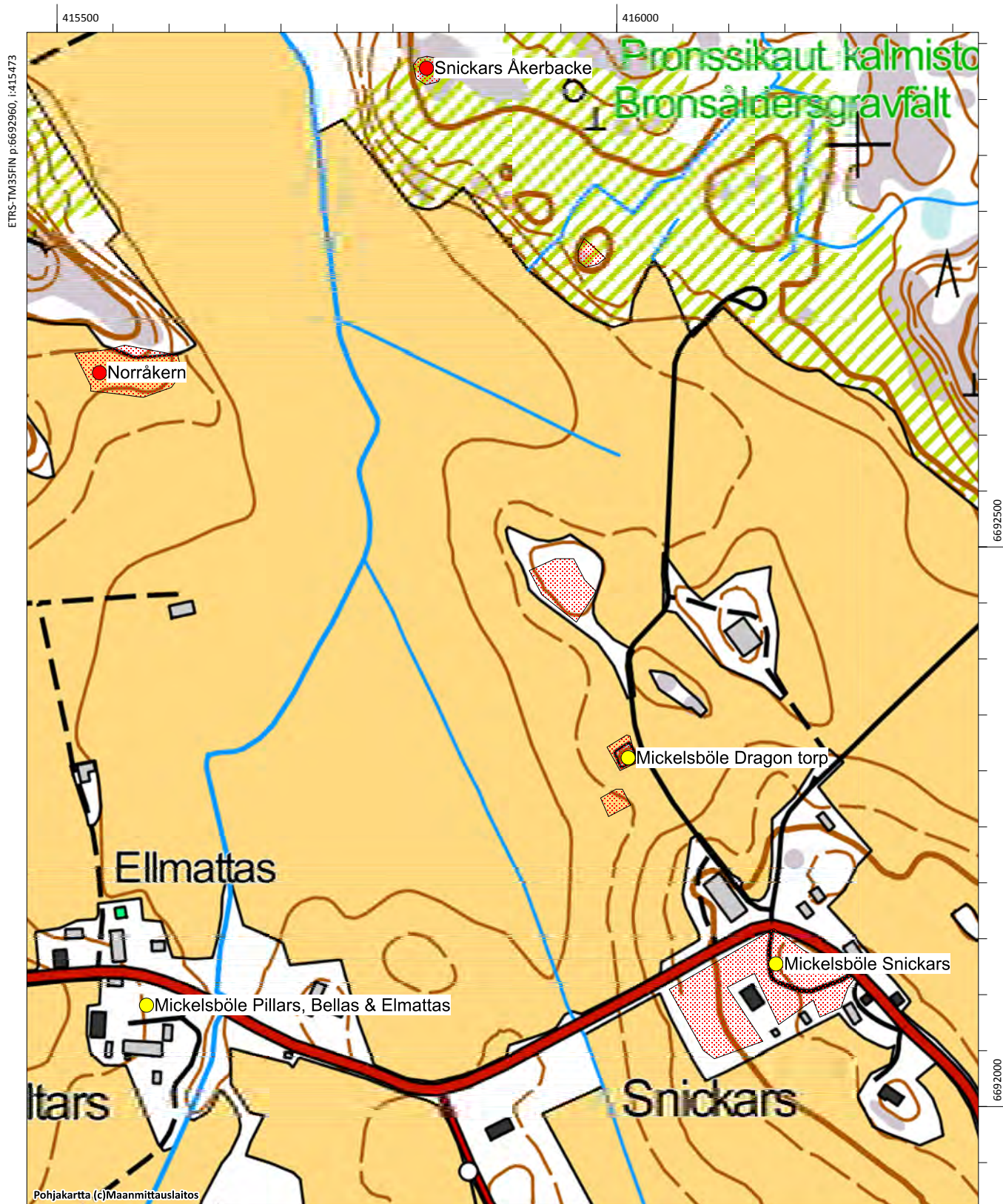
Mickelsböle Pillars, Bellas & Elmattas, 1000018442, boplatser, byplats

Norråkern, 613010069, boplatser

Mickelsböle Dragon torp, 1000022520, boplatser, torp

Mickelsböle Snickars, 1000018445, boplatser, byplats

Snickars Åkerbacke, 613010009, gravplatser, gravröst



Storholmen, 613010034

Fornlämningstyp: gravplatser
Antal: 1
Fornlämningstyp: fast fornlämning
ETRS-TM35FIN: P: 6683254 I: 418043 Z: 23
TM35-bladindelning: saknas
Grundkarta: Emsalö **Nummer:** 302101
Lokalisering: 15,5 km sydväst om Borgå domkyrkan
Koordinatförklaring: Rösets gps-koordinater

Objektbeskrivning: Objektet granskades vid inventeringen år 2015, det ligger vid Svartbäckfjärdens västra strand vid den högsta punkten av en klippudde som heter Storholmen där det växer tallar. Röset har hopats på klippbotten. Det är cirka 10 meter i diameter och höjden är över en meter. Någon har bökat mitt i röset.

Digitala bilder: AKDG4533:1-4

Kartutdrag: Utdrag ur grundkartan, skala 1:5000

Tidigare undersökningar:

Sirkka-Liisa Seppälä 1994 inventering. Porvoon kaupungin ja maalaiskunnan inventointi s. 143

Marita Munck ja Berit Boström 1933 inventering. Inv. nr 17



Storholmen, gravkummel från bronsåldern, bild från nordost (AKDG4533_1)



Storholmen, gravkummel från bronsåldern, bild från sydväst. (AKDG4533_2)



Storholmen, gravkummel från bronsåldern, bild från norr (AKDG4533_3)



Storholmen, gravkummel från bronsåldern, bild från väst (AKDG4533_4)



Flygfoto av objektet

Storholmen, 613010034, gravplatser, gravrös



Storjätun (nytt objekt)

Fornlämningstyp: defensiva konstruktioner **Precision av typen:** stenkonstruktioner
Antal: 2 **Datering:** historisk (första värdskriget)
Fornlämningstyp: fast fornlämning
ETRS-TM35FIN: P: 6689547 I: 418453 Z: 45
TM35-bladindelning: saknas
Grundkarta: Borgå **Nummer:** 3021 02
Lokalisering: 10,2 km sydväst om Borgå domkyrkan
Koordinatförklaring: gps-koordinater till den defensiva konstruktionen

Objektbeskrivning: Objektet hittades "på nytt" vid inventeringen år 2015. Det ligger på en klippa som kallas Storjätun, cirka 500 meter norr från Kulloviken. Här har legat ett gravkummel från bronsåldern, som i inventeringen år 1933 konstaterades vara förstört. Ortsborna hade byggt en skyttegrop vid klippan av stenarna. Skyttegropen är cirka 3 x 1,5 meter och har cirka en meter höga kanter. Stenarna som rivits från röset ligger tjockt på några meters avstånd från skyttegropen. På klippan kan man ännu se stenar i ett par kvadratmeter, detta kan vara de understa stenarna från röset. De ligger i en låg sänka i klippan.

Området är torr moterräng med klippor.

Digitala bilder: AKDG4586:1-2

Kartutdrag: Utdrag ur grundkartan, skala 1:5000

Tidigare undersökningar: Marita Munck ja Berit Boström 1933 inventering. Inv. nro 5



Storjätun. En försvars-/utkiksstation byggd av stenarna från ett gravröse. Bild från nordväst. (AKDG4586_1)

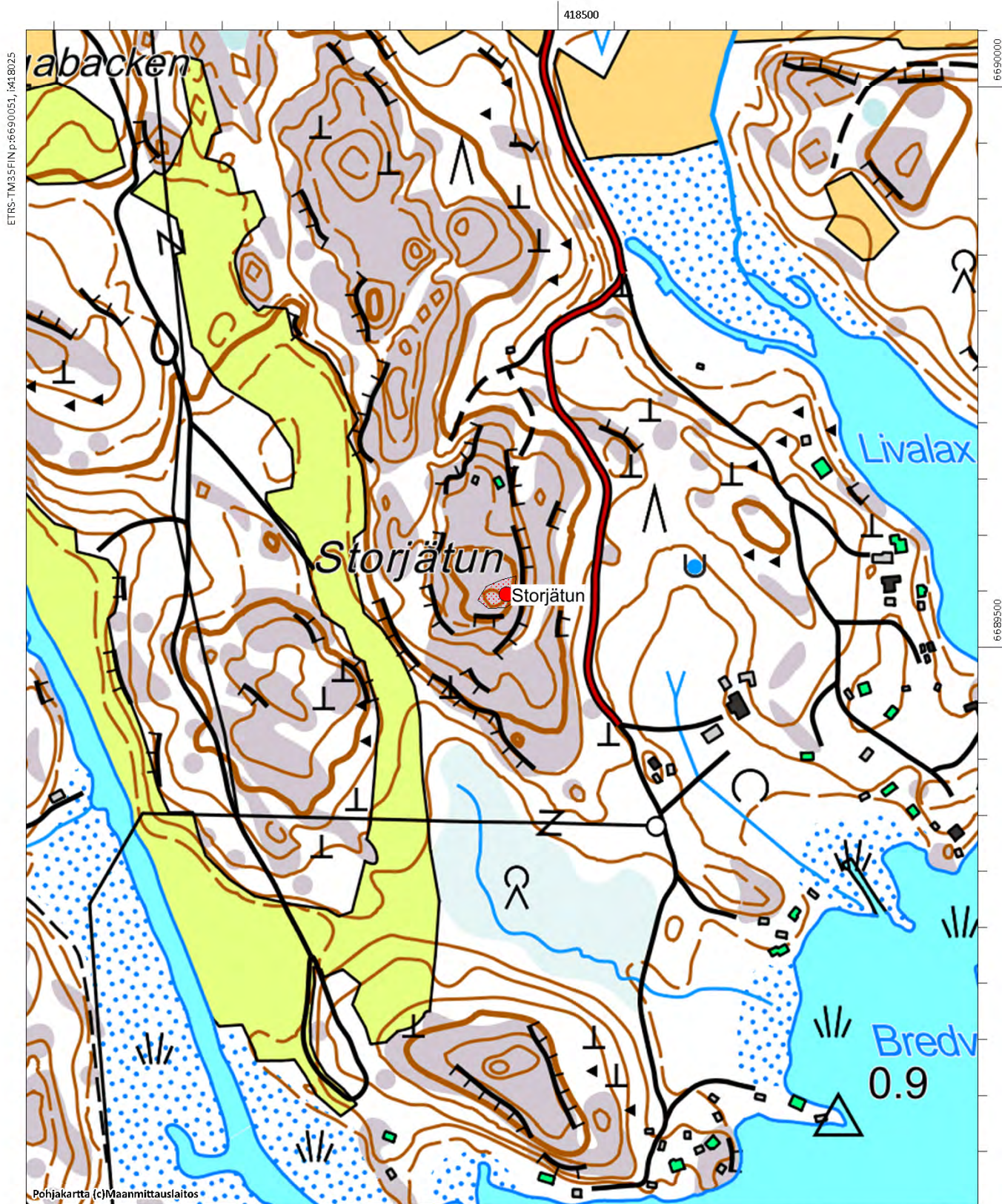


Storjätun. Av gravröset finns endast kvar några stenar på klippan. Bild från väst. (AKDG4586_2)



Flygfoto av objektet

Storjätun, NYTT OBJEKT, defensiva konstruktioner ,stenkonstruktioner



ETRS-TM35FIN p:6690051, i:418025

6690000

6689500

Pohjakartta (c)Maanmittauslaitos

MK 1:5000

ETRS-TM35FIN p:6689001, i:418875

Svartbäck (Svartbäck) Neder-Kärrby, 1000014609

Fornlämningstyp: boplatser **Precision av typen:** byplats
Antal: 1 **Datering:** historisk
Fornlämningstyp: fast fornlämning
ETRS-TM35FIN: P: 6684473 I: 416914 Z: 6
TM35-bladindelning: saknas
Grundkarta: Emsalö **Nummer:** 302101
Lokalisering: 15,0 km sydväst om Borgå domkyrka
Koordinatförklaring: Beräknad mittpunkt

Objektbeskrivning: Objektet granskades vid inventeringen 2015. Inga ändringar jämfört med beskrivningen i fornlämningsregistret, som baserar sig på inventeringen år 2009.

”Objektet ligger cirka 80 m öster om korsningen mellan Kärrasvägen och Svartbäcksvägen. Byatomten förekommer på Broterus (1707a) karta, och tomten har sedan dess varit bebyggd. Idag finns det ett boningshus med tyngre grund och ett uthus av lättare konstruktion på tomten. Bygget av dessa samt möjliga rör- och kabelgrävningar har förstört byatomten, men på gården kan det finnas hela kulturskikt kvar. Områdesbegränsningen har gjorts enligt ovan nämnda karta och dagens topografi.”

Digitala bilder: AKDG4545:1

Kartutdrag: Utdrag ur grundkartan, skala 1:5000

Tidigare undersökningar:

Wesa Perttola 2009 inventering



Svartbäck (Svartbäck) Neder-Kärrby på bildens vänstra kant och Svartbäck (Svartbäck) Over-Kärrby gårdscentrumet mitt på bilden. Bild från sydost. (AKDG4545_1)



Utdrag ur karta från 1707 ritad av Samuel Broterus (KA B5:9/1-4). Över- och Neder-Kärrby (röd cirkel) och Nikuby.

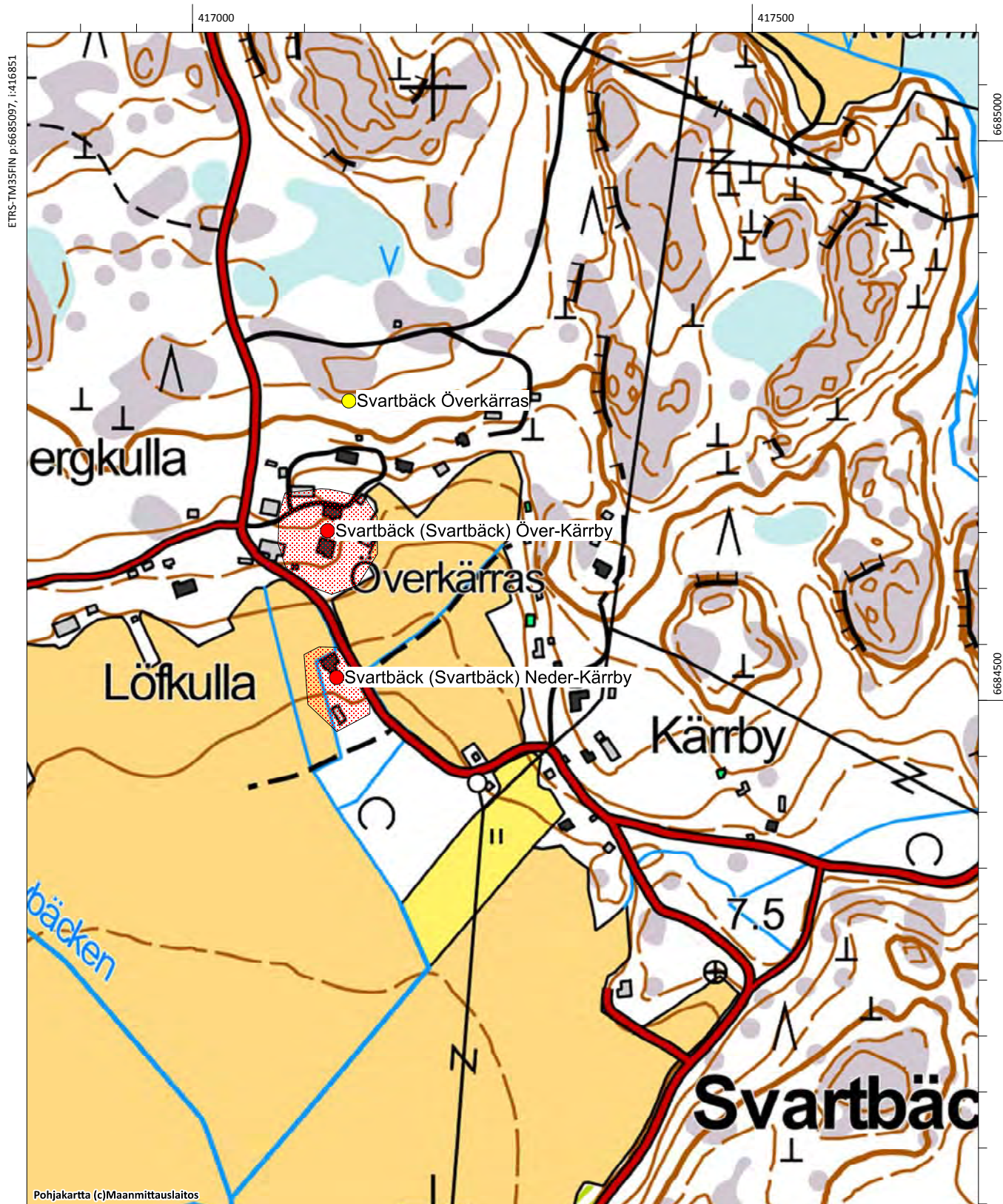


Flyfoto av objektet

Svartbäck (Svartbäck) Neder-Kärby, 1000014609, boplatser, byplats

Svartbäck (Svartbäck) Över-Kärby, 1000014608, boplatser, byplats

Svartbäck Överkärvas, 1000014610, stenkonstruktioner, råmärken



Svartbäck (Svartbäck) Nikuby, 1000014607

Fornlämningstyp: boplatser **Precision av typen:** byplats
Antal: 1 **Datering:** historisk
Fornlämningstyp: fast fornlämning
ETRS-TM35FIN: P: 6684350 I: 417784 Z: 10
TM35-bladindelning: saknas
Grundkarta: Emsalö **Nummer:** 302101
Lokalisering: 14,6 km sydväst från Borgå domkyrka
Koordinatförklaring: Beräknad mittpunkt

Objektbeskrivning: Objektet granskades vid inventeringen 2015. Inga ändringar jämfört med beskrivningen i fornlämningsregistret, som baserar sig på inventeringen år 2009.

”Objektet ligger cirka 40 meter österut i korsningen av Nikuviken och bäcken som rinner ut vid adressen Nikubylvägen 67. Byatomten förekommer på Broterus (1707a) karta, och tomten har sedan dess varit bebyggd. Idag finns det ett boningshus med tyngre grund och uthus av lättare konstruktion på tomten. Bygget av dessa samt möjliga rör- och kabelgrävningar har förstört byatomten, men på gården kan det finnas hela kulturskikt kvar. Områdesbegränsningen har gjorts enligt ovan nämnda karta och dagens topografi.”

Digitala bilder: AKDG4544:1

Kartutdrag: Utdrag ur grundkartan, skala 1:5000

Tidigare undersökningar:

Wesa Perttola 2009 inventering



Svartbäck (Svartbäck) Nikuby, lämningar efter en stenfoot har bevarats i björkdungen norr om vägen. Bild från norr. (AKDG4544_1)



Utdrag ur karta från 1707 ritad av Samuel Broterus (KA B5:9/1-4). Över- och Neder-Kärrby och Nikuby (röd cirkel).



Flygfoto av objektet

Svartbäck (Svartbäck) Nikuby, 1000014607, boplatser, byplats

Svartbäck Nybondas 2, 1000014612, arbets- och tillverkningsplats, vattenkvarn

Svartbäck Nybondas 1, 1000014611, stenkonstruktioner, råmärken

Svartbäck Nikuviken 1, 1000014561, anskaffningsplats för råmaterial, stenbrott

Svartbäck Nikuviken 2, 1000014562, anskaffningsplats för råmaterial, stenbrott



Svartbäck (Svartbäck) Över-Käraby, 1000014608

Fornlämningstyp: boplatser **Precision av typen:** byplats
Antal: 1 **Datering:** historisk
Fornlämningstyp: fast fornlämning
ETRS-TM35FIN: P: 6684604 I: 416906 Z: 14
TM35-bladindelning: saknas
Grundkarta: Emsalö **Nummer:** 302101
Lokalisering: 14,9 km sydväst om Borgå domkyrkan
Koordinatförklaring: Beräknad mittpunkt

Objektbeskrivning: Objektet granskades vid inventeringen 2015. Inga ändringar jämfört med beskrivningen i fornlämningsregistret, som baserar sig på inventeringen år 2009.

Objektet ligger cirka 40 meter österut i korsningen av Nikuviken och bäcken som rinner ut vid adressen Nikubylvägen 67. Byatomten förekommer på Broterus (1707a) karta, och tomten har sedan dess varit bebyggd. Idag finns det ett boningshus med tyngre grund och uthus av lättare konstruktion på tomten. Bygget av dessa samt möjliga rör- och kabelgrävningar har förstört byatomten, men på gården kan det finnas hela kulturskikt kvar. Områdesbegränsningen har gjorts enligt ovan nämnda karta och dagens topografi.

Digitala bilder: -

Kartutdrag: Utdrag ur grundkartan, skala 1:5000

Tidigare undersökningar:

Wesa Perttola 2009 inventering



Utdrag ur karta från 1707 ritad av Samuel Broterus (KA B5:9/1-4). Över- och Neder-Käraby (röd cirkel) och Nikuby.

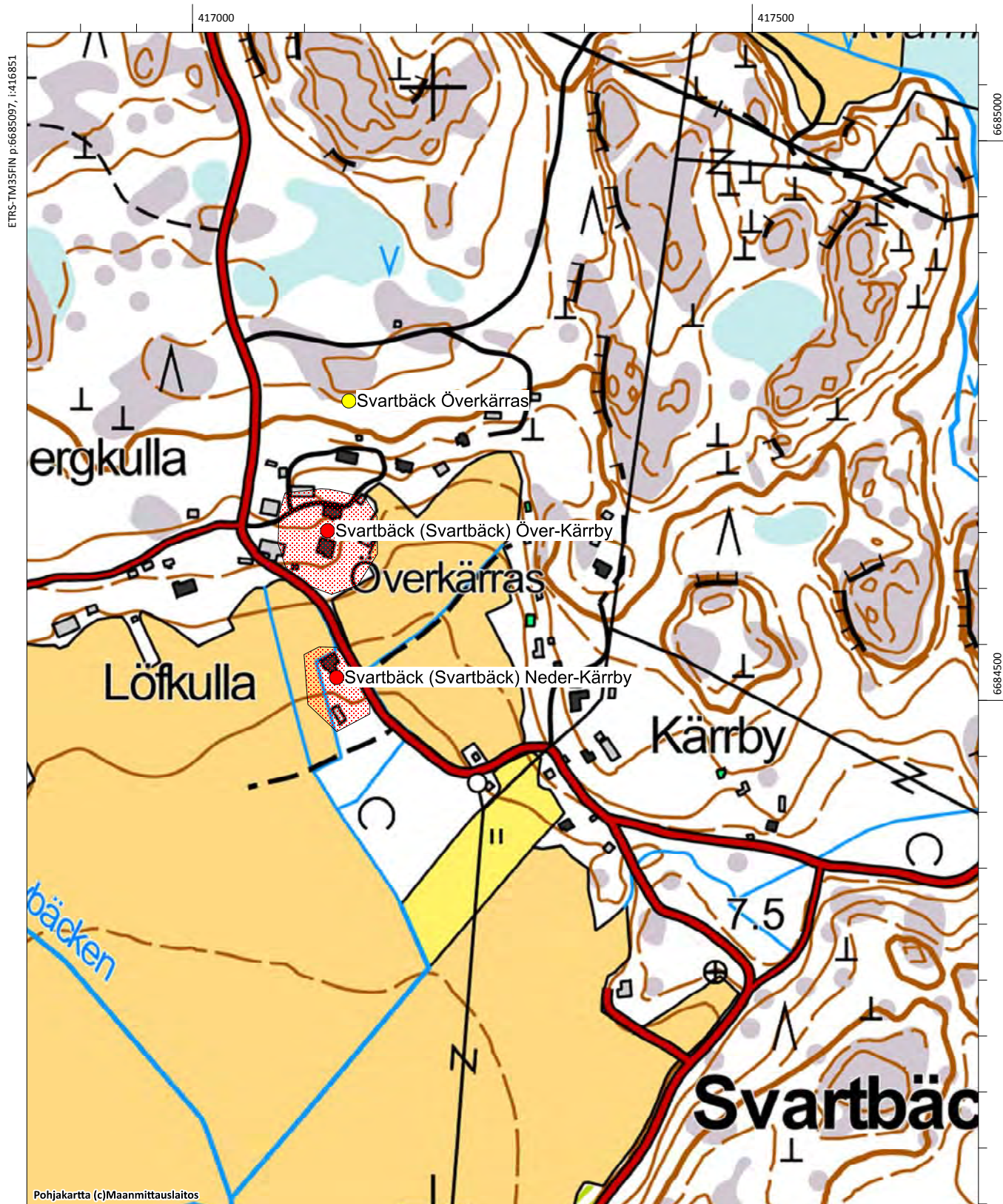


Flygfoto av objektet

Svartbäck (Svartbäck) Neder-Kärby, 1000014609, boplatser, byplats

Svartbäck (Svartbäck) Över-Kärby, 1000014608, boplatser, byplats

Svartbäck Överkärvas, 1000014610, stenkonstruktioner, råmärken



Svartbäck Klobborna I, 613010030

Fornlämningstyp: gravplatser **Precision av typen:** gravrös
Antal: 1 **Datering:** bronsåldern
Fornlämningstyp: fast fornlämning
ETRS-TM35FIN: P: 6685703 I: 419573 Z: 23
TM35-bladindelning: saknas
Grundkarta: Emsalö **Nummer:**302101
Lokalisering: Borgå domkyrkan 13 km sydväst
Koordinatförklaring: Rösets gps-koordinater

Objektbeskrivning: Det ligger i östra delen av Sköldvikens industriområde. Det ligger inom ett inhägnat och bevakat industriområde som kräver passagetillstånd. Platsen är den östra kanten av en strandklippa som vetter mot öst. Platsen har en vid utsikt österut. Objektet har markerats i terrängen med ett fornlämningsplakat och en järnkedja. Röset har hopats på en klippa och är cirka åtta meter i diameter. Den nordöstra delen är något genomsökt och stenar har spridits ut i omgivningen.

Digitala bilder: AKDG4583:1-2

Kartutdrag: Utdrag ur grundkartan, skala 1:5000

Tidigare undersökningar:

Sirkka-Liisa Seppälä 1994 inventering

Porvoon kaupungin ja maalaiskunnan inventointi s. 130.

Marita Munck ja Berit Boström 1933 inventering. Inv. nr 15

Anna-Liisa Hirviluoto 1966 granskning nr 2



Svartbäck Klobborna I. Röset fotograferat från sydväst. (AKDG4583_1)

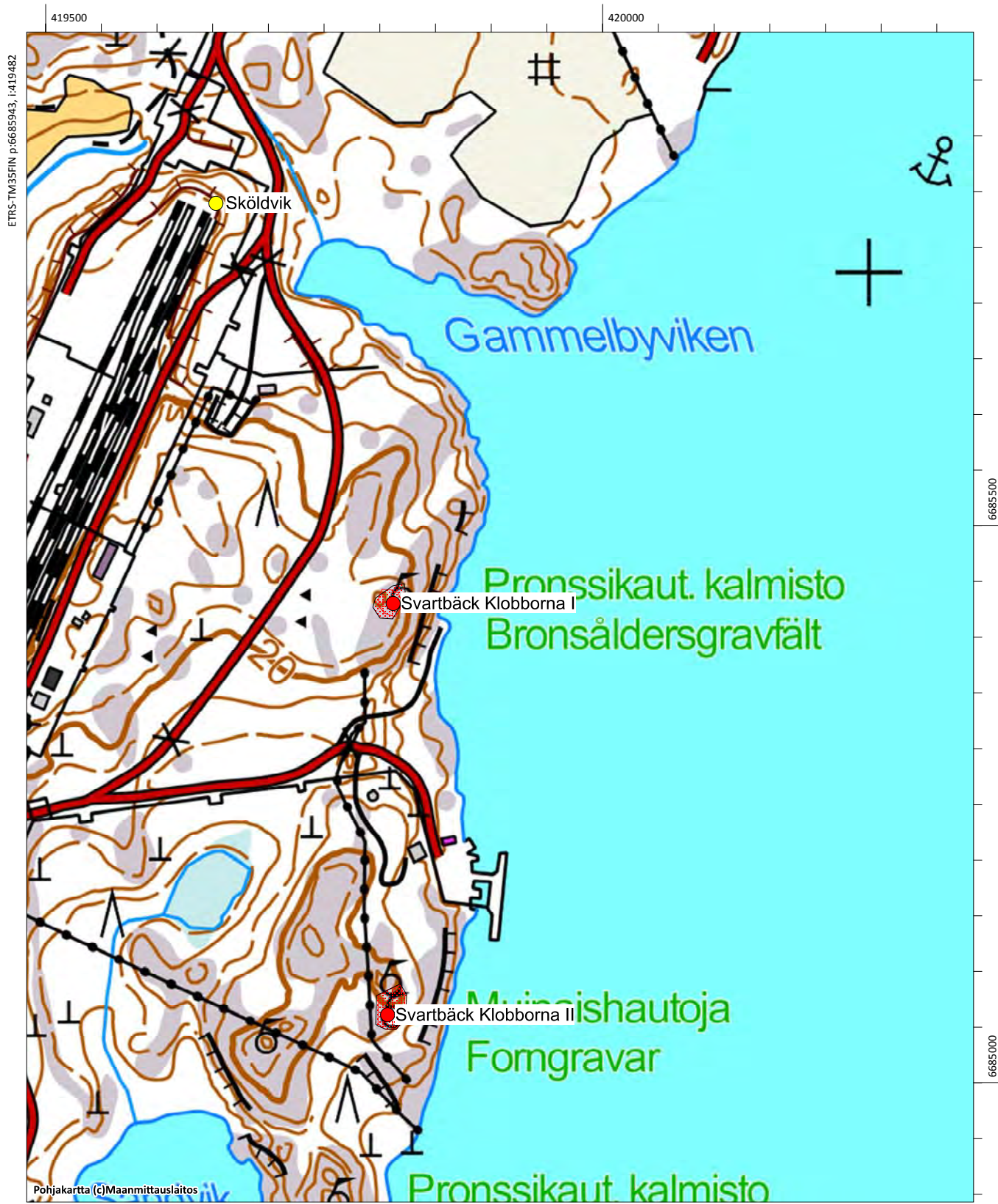


Flyfoto av objektet.

Svartbäck Klobborna I, 613010030, gravplatser, gravrös

Svartbäck Klobborna II, 613010031, gravplatser, gravrös

Sköldvik, 1000022452, boplatser, byplats



Svartbäck Klobborna II, 613010031

Fornlämningstyp: gravplatser **Precision av typen:** gravrös
Antal: 2 **Datering:** brons- eller/och järnålder
Fornlämningstyp: fast fornlämning
ETRS-TM35FIN: P: 6685334 I: 419568 Z: 21
TM35-bladindelning: saknas
Grundkarta: Emsalö **Nummer:** 302101
Lokalisering: 13 km sydväst om Borgå domkyrkan
Koordinatförklaring: Rösets gps-koordinater

Objektbeskrivning: Objektet granskades vid inventeringen 2015. Det ligger inom ett inhägnat och bevakat industriområde som kräver passagetillstånd. Röset ligger på en klippa cirka 50 meter från stranden. Vegetationen på klipporna är torr tallmo, på klippornas sluttningar och nedre delar växer även gran.

Det finns två rösen. Det ena finns på klippan och det andra fyra meter lägre ner och 20 meter sydväst. Röset på klippan är cirka 10 meter i diameter och cirka en meter högt. Någon har grävt mitt i röset och där har en avlång grop bildats. En kedja går runt röset och det finns ett gammalt fornlämningsplakat i koppar. På röset växer några unga tallar.

Röset i sydväst är något mindre, också det har en grop mitt i. Röset är cirka åtta meter i diameter. Även det har ett fornlämningsplakat i koppar. Röset är mossbeklätt och det växer unga granar i det.

Rösen härstammar från brons- eller järnåldern.

Digitala bilder: AKDG4582:1-3

Kartutdrag: Utdrag ur grundkartan, skala 1:5000

Tidigare undersökningar:

Sirkka-Liisa Seppälä 1994 inventering. Porvoon kaupungin ja maalaiskunnan inventointi s. 133.

Anna-Liisa Hirviluoto 1966 granskning, nro 3

Alakohteet:

Lägre rösets gps-koordinater

P: 6685334 I: 419568 Z: 17



Svartbäck Klobborna II. Röset på klippan. Bild från väst. (AKDG4582_1)



Svartbäck Klobborna II. Röset nedanför klippan. Bild från väst. (AKDG4582_2)



Svartbäck Klobborna II. Röset nedanför klippan. Bild från sydväst. (AKDG4582_3)

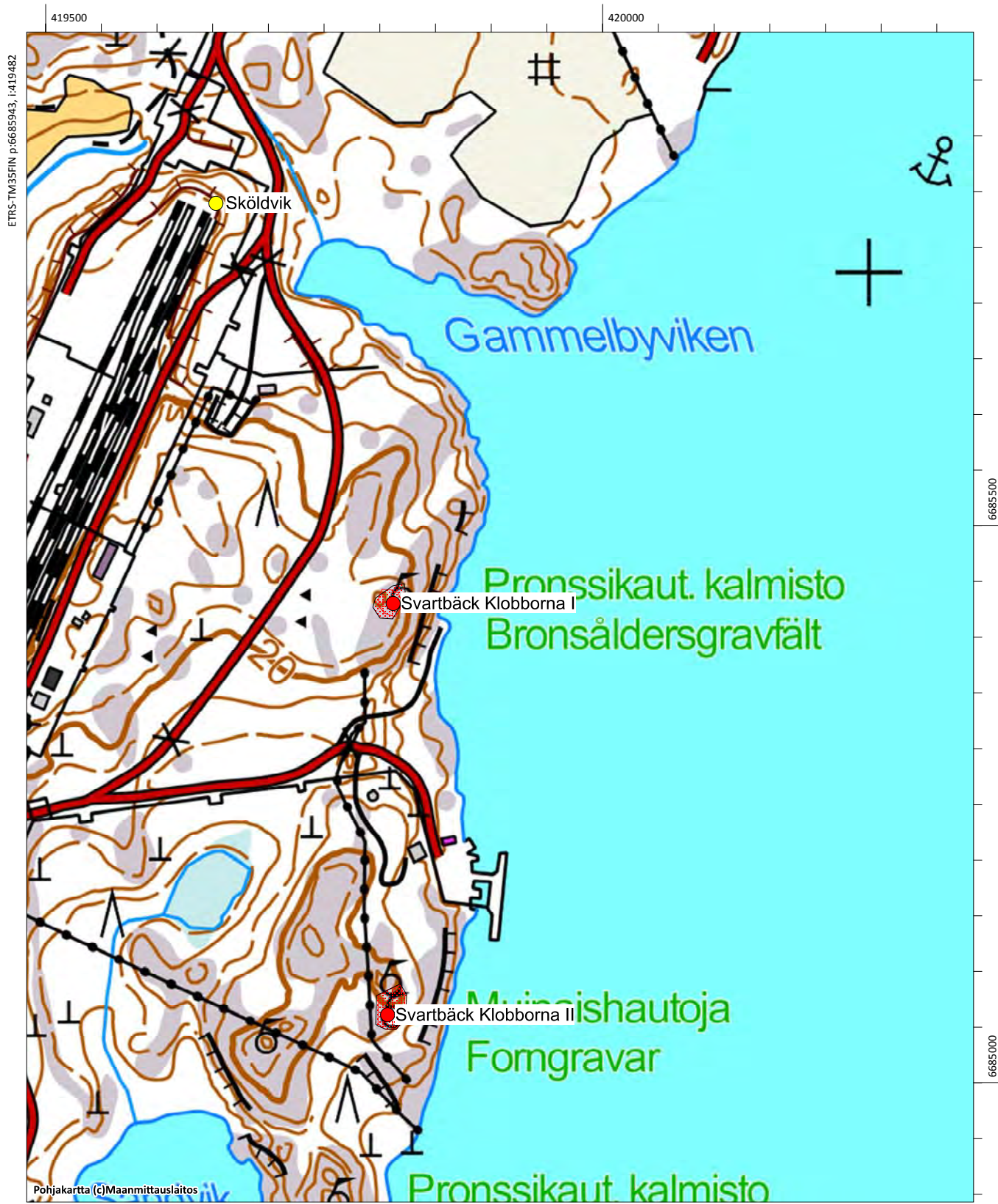


Flyfoto av objektet

Svartbäck Klobborna I, 613010030, gravplatser, gravrös

Svartbäck Klobborna II, 613010031, gravplatser, gravrös

Sköldvik, 1000022452, boplatser, byplats



Svartbäck Lillviken 1, 1000014559

Fornlämningstyp: stenkonstruktioner **Precision av typen:** rämärken
Antal: 1 **Datering:** historisk
Fornlämningstyp: övrigt kulturarvsobjekt
ETRS-TM35FIN: P: 6684849 I: 418840 Z: 20
TM35-bladindelning: saknas
Grundkarta: Emsalö **Nummer:** 302101
Lokalisering: 13,6 km sydväst om Borgå domkyrkan
Koordinatförklaring: GPS-koordinater

Objektbeskrivning: Objektet granskades vid inventeringen 2015. Det ligger på gränsen mellan Svartbäck och Sköldvik cirka 80 m eter norr vid korsningen av Nikubylvägen och Klobbuddsvägen. Rämärket är cirka 4 x 1 meter, nästan en meter högt. Det ligger på gränsen mellan byarna Sköldvik och Svartbäck och kan härstamma ända från medeltiden. Objektet föreslås ändras till en fast fornlämning istället för annat kulturarvsobjekt.

Digitala bilder: AKDG4540:1

Kartutdrag: Utdrag ur grundkartan, skala 1:5000

Tidigare undersökningar:

Wesa Perttola 2009 inventering



Svartbäck Lillviken 1, rämärket, bild från nordväst. (AKDG4540_1)

Svartbäck Lillviken 1, 1000014559, stenkonstruktioner, råmärken

Svartbäck Lillviken 2, 1000014560, stenkonstruktioner, råmärken



Svartbäck Lillviken 2, 1000014560

Fornlämningstyp: stenkonstruktioner **Precision av typen:** råmärken
Antal: 1 **Datering:** historisk
Fornlämningstyp: övrigt kulturarvsobjekt
ETRS-TM35FIN: P: 6684384 I: 418585 Z: 17
TM35-bladindelning: saknas
Grundkarta: Emsalö **Nummer:** 302101
Lokalisering: 14,1 km sydväst om Borgå domkyrkan
Koordinatförklaring: GPS-koordinater till råmärket

Objektbeskrivning: Objektet granskades vid inventeringen 2015. Inga ändringar jämfört med beskrivningen i fornlämningsregistret, som baserar sig på inventeringen år 2009.

”Objektet ligger på en öppen häll vid den västra kanten till en klippig kulle, cirka 100 meter norr om huvudbyggnaden i Kervo stads friluftsområde Nikuviken. 20 meter väster om objektet går en sandväg. Råmärket är 1,4 m x 1,3 m till storleken och det är byggt med stenar som har en diameter på 30–50 cm. Dess nedre del är 30–40 cm hög, i den resta stenen har ”2” hackats in och den reser sig cirka 80 cm. Råmärket har ingen tydlig riktning, men enligt lämningarna av taggträdsstängslet som går över det går gränsen i riktningen 290°<->110°. Det är antagligen frågan om ett råmärke mellan gårdarna.”

Digitala bilder: AKDG4539:1

Kartutdrag: Utdrag ur grundkartan, skala 1:5000

Tidigare undersökningar:

Wesa Perttola 2009 inventering



Svartbäck Lillviken 2, råmärket fotograferat från väst. (AKDG4539_1)

Svartbäck Lillviken 1, 1000014559, stenkonstruktioner, råmärken

Svartbäck Lillviken 2, 1000014560, stenkonstruktioner, råmärken



Svartbäck Nikuviken 1, 1000014561

Fornlämningstyp: Anskaffningsplats för råmaterial **Precision av typen:** stenbrott
Antal: 1 **Datering:** historisk
Fornlämningstyp: fast fornlämning
ETRS-TM35FIN: P: 6684682 I: 418280 Z: 17
TM35-bladindelning: saknas
Grundkarta: Emsalö **Nummer:** 302101
Lokalisering: 14,0 km sydväst om Borgå domkyrkan
Koordinatförklaring: GPS-koordinater

Objektbeskrivning: Objektet granskades vid inventeringen 2015. Inga ändringar jämfört med beskrivningen i fornlämningsregistret, som baserar sig på inventeringen år 2009.

”Objektet ligger i ett några år gammalt avhuggningsområde cirka cirka 190 meter norr om Nikubylvägen. På den sydöstra delen av ett flyttblock på cirka 5 m x 3 m syntes borrarspår som till sin diameter är 3 cm och som går 1,2 m in i stenen. Dessutom finns det bredvid den mindre block som också har borrats i. Det har hunnit växa lavar i borrarspåren och på de mindre blocken växer mossa, så stenbrottsarbetet har inte gjorts helt nyligen. Det verkade inte heller leda någon väg till platsen. Flyttblocket har antagligen använts för brott av bygg- eller borrarstenar i mindre skala och har förkastats efter att stenen inte spruckit.”

Digitala bilder: AKDG4542:1

Kartutdrag: Utdrag ur grundkartan, skala 1:5000

Tidigare undersökningar:

Wesa Perttola 2009 inventering



Svartbäck Nikuviken 1, block med borrarspår. Bild från öst. (AKDG4542_1)

Svartbäck (Svartbäck) Nikuby, 1000014607, boplatser, byplats

Svartbäck Nybondas 2, 1000014612, arbets- och tillverkningsplats, vattenkvarn

Svartbäck Nybondas 1, 1000014611, stenkonstruktioner, råmärken

Svartbäck Nikuviken 1, 1000014561, anskaffningsplats för råmaterial, stenbrott

Svartbäck Nikuviken 2, 1000014562, anskaffningsplats för råmaterial, stenbrott



Svartbäck Nikuviken 2, 1000014562

Fornlämningstyp: Anskaffningsplats för råmaterial **Precision av typen:** stenbrott
Antal: 1 **Datering:** historisk
Fornlämningstyp: fast fornlämning
ETRS-TM35FIN: P: 6684502 I: 418152 Z: 20
TM35-bladindelning: saknas
Grundkarta: Emsalö **Nummer:** 302101
Lokalisering: 14,2 km sydväst om Borgå domkyrkan.
Koordinatförklaring: GPS-koordinater

Objektbeskrivning: Objektet granskades vid inventeringen 2015. Inga ändringar jämfört med beskrivningen i fornlämningsregistret, som baserar sig på inventeringen år 2009.

”Objektet ligger cirka 20 m norr om Nikubylvägen. På sydöstra sidan av flyttblocket på cirka 6 m x 3 m och 2 m högt syns ett cirka 40 cm långt borrhål med en diameter på 3 cm. I hålet växer redan rikligt med av. Dessutom har den mindre stenen sydost om flyttblocket åtminstone sju borrhål med ett djup på 7–8 cm. Flyttblocket har antagligen använts för brott av bygg- eller borrhstenar i mindre skala och har förkastats efter att stenen inte spruckit.”

Digitala bilder: AKDG4538:1

Kartutdrag: Utdrag ur grundkartan, skala 1:5000

Tidigare undersökningar:

Wesa Perttola 2009 inventering



Svartbäck Nikuviken 2, block med borrhspår, bild från sydost. (AKDG4538_1)

Svartbäck (Svartbäck) Nikuby, 1000014607, boplatser, byplats

Svartbäck Nybondas 2, 1000014612, arbets- och tillverkningsplats, vattenkvarn

Svartbäck Nybondas 1, 1000014611, stenkonstruktioner, råmärken

Svartbäck Nikuviken 1, 1000014561, anskaffningsplats för råmaterial, stenbrott

Svartbäck Nikuviken 2, 1000014562, anskaffningsplats för råmaterial, stenbrott



Svartbäck Nybondas 1, 1000014611

Fornlämningstyp: stenkonstruktioner **Precision av typen:** råmärken
Antal: 1 **Datering:** historisk
Fornlämningstyp: övrigt kulturarvsobjekt
ETRS-TM35FIN: P: 6684460 I: 417725 Z: 23
TM35-bladindelning: saknas
Grundkarta: Emsalö **Nummer:** 302101
Lokalisering: Borgå domkyrkan 14,6 km sydväst
Koordinatförklaring: GPS-koordinater

Objektbeskrivning: Objektet granskades vid inventeringen 2015. Nedan beskrivningen från fornlämningsregistret som baserar sig på inventeringen år 2009. Som en precisering kan nämnas att råmärket är råmärket för tre gårdar idag, men det har kunnat förekomma redan tidigare, eftersom kartan *Svartbäck: Karta öfver egorne med delningsbeskrifning 1781-1788* (KA B5:1/1-6) från år 1781 visar att ägorna för Nikuby hus delades in ungefär vid det nuvarande råmärket.

"Objektet ligger vid västra kanten av en klippig kulle där det växer blandskog, cirka 110 m nor om Nikubylvägen och cirka 30 m öster om bäcken som rinner ut i Nikuvikens nordvästra del. Råmärkets nedre skikt har en otydlig form och är cirka 1,4 m x 1,4 m till sin storlek. Det är cirka 80 cm högt och stenarnas diameter är i genomsnitt 40 cm, även om det finns en del större stenar. Den resta stenen är cirka 1,5 m hög, kilformad och den nedre delen är 25 x 35 cm stor. På stenens västra sida finns tre märken efter borrar, de är 5 cm djupa med en diameter på 2 cm. Inga markeringar syntes på stenens kanter. Enligt sin form visar råmärket ungefär i riktningen norr-söder. Det är antagligen frågan om ett råmärke mellan gårdarna."

Digitala bilder: AKDG4543:1

Kartutdrag: Utdrag ur grundkartan, skala 1:5000

Tidigare undersökningar:

Wesa Perttola 2009 inventering



Svartbäck Nybondas 1, råmärke. Bild från väst.. (AKDG4543_1)

Svartbäck (Svartbäck) Nikuby, 1000014607, boplatser, byplats

Svartbäck Nybondas 2, 1000014612, arbets- och tillverkningsplats, vattenkvarn

Svartbäck Nybondas 1, 1000014611, stenkonstruktioner, råmärken

Svartbäck Nikuviken 1, 1000014561, anskaffningsplats för råmaterial, stenbrott

Svartbäck Nikuviken 2, 1000014562, anskaffningsplats för råmaterial, stenbrott



Svartbäck Nybondas 2, 1000014612

Fornlämningstyp: arbets- och tillverkningsplats **Precision av typen:** vattenkvarn
Antal: 1 **Datering:** historisk
Fornlämningstyp: fast fornlämning
ETRS-TM35FIN: P: 6684348 I: 417763 Z: 23
TM35-bladindelning: saknas
Grundkarta: 3021 01 Emsalö **Nummer:** 302101
Lokalisering: 14,6 km sydväst om Borgå domkyrkan
Koordinatförklaring: GPS-koordinater till stenfot

Objektbeskrivning: Objektet granskades vid inventeringen 2015. Nedan beskrivningen från fornlämningsregistret som baserar sig på inventeringen år 2009. Som ett tillägg kan nämnas att man även norr om vägen i en björkdunge fann tecken på en stenfot vars storlek var svår att bedöma på grund av vegetationen.


”Objektet ligger cirka 10 m öster om korsningen mellan Nikubylvägen och bäcken som rinner ut i Nikubylvikens nordöstra del, endast cirka en meter söder om vägen. Stenfoten är cirka 7 m lång i nord-sydlig riktning och den har fortsatt österut under uthuset som ligger 1,5 m bort. Stenarna i stenfoten är i genomsnitt i storleksklassen 50 cm x 70 cm x 30 cm och en del av dem har borrar. En ytlig bedömning pekar på att uthuset kunde härstamma från 1800-talet och stenfoten är därmed äldre. Det är möjligen frågan om stenfoten till kvarnen som syns i den Kungliga atlasen. (Alanen&Kepsu 1989: 81).”

Digitala bilder: AKDG4537:1

Kartutdrag: Utdrag ur grundkartan, skala 1:5000

Tidigare undersökningar:

Wesa Perttola 2009 inventering



Svartbäck Nybondas 2, stenbron fotograferad från sydost. (AKDG4537_1)

Svartbäck (Svartbäck) Nikuby, 1000014607, boplatser, byplats

Svartbäck Nybondas 2, 1000014612, arbets- och tillverkningsplats, vattenkvarn

Svartbäck Nybondas 1, 1000014611, stenkonstruktioner, råmärken

Svartbäck Nikuviken 1, 1000014561, anskaffningsplats för råmaterial, stenbrott

Svartbäck Nikuviken 2, 1000014562, anskaffningsplats för råmaterial, stenbrott



Svartbäck Överkärnas, 1000014610

Fornlämningstyp: stenkonstruktioner **Precision av typen:** råmärken
Antal: 1 **Datering:** historisk
Fornlämningstyp: övrigt kulturarvsobjekt
ETRS-TM35FIN: P: 6684720 I: 416925 Z: 23
TM35-bladindelning: saknas
Grundkarta: Emsalö **Nummer:** 302101
Lokalisering: 14,8 km sydväst om Borgå domkyrkan
Koordinatförklaring: GPS-koordinater

Objektbeskrivning: Objektet granskades vid inventeringen 2015. Nedan beskrivningen från fornlämningsregistret som baserar sig på inventeringen år 2009. Som en precisering nämns att råmärket ligger på gränsen mellan gårdarna och kan härstamma från 1600–1700-talet, eftersom byn Över-Kärby invid har funnits åtminstone sedan början av 1700-talet.

”Objektet ligger i en sluttning som vetter söder ut cirka cirka 80 m väster om Svartbäcksvägen och cirka 130 m norr om Huvudbyggnaden vid Överkärnas gård. Råmärket är 1,4 m x 1,4 m till sin storlek och kvadratisk till formen. Dess nedre del är cirka 30–40 cm hög och består av stenar som är cirka 30 cm i diametern och täckta med tjock mossa. Den resta stenen är 80 cm hög och 30 x 30 cm till sin storlek. På grund av den resta stenens kvadratiske form kan gränsens riktning inte härledas, och inga markeringar finns på dess kanter. Det är antagligen frågan om ett råmarke som gäller gränsen mellan gårdarna. Barrskog växer omkring objektet.”

Digitala bilder: AKDG4546:1

Kartutdrag: Utdrag ur grundkartan, skala 1:5000

Tidigare undersökningar:

Wesa Perttola 2009 inventering



Svartbäck Överkärnas, råmarke. Bild från norr. (AKDG4546_1)

Svartså Koskos, 100022292

Fornlämningstyp: boplatser **Precision av typen:** byplats
Antal: 1 **Datering:** historisk
Fornlämningstyp: övrigt kulturarvsobjekt
ETRS-TM35FIN: P: 6691316 I: 419293 Z: 7
TM35-bladindelning: L4321 BORGÅ-BORGÅ
Grundkarta: Borgå **Nummer:** 3021 02
Lokalisering: 9 km sydväst om Borgå domkyrkan
Koordinatförklaring: Beräknad mittpunkt av historisk bosättning

Objektbeskrivning: Objektet granskades vid inventeringen 2015. Det ligger på kullen på Svartsåns västra strand. Kullen är cirka 300 meter lång och i arkivutredningen har en historisk boplatz vid namn Svartså Koskos antecknats i dess södra ände, Hindersbacka ligger norr om denna plats. I området finns tomtmarken som Samuel Broterus antecknat på kartan Carolby år 1692. Kullen är idag bebodd och har två hus med trädgårdar. Hindersbacka finns på Samuel Broterus karta från år 1692 som tomtmark. Även i den kungliga atlasen för åren 1776–1805 har hus markerats på kullen. Tomtmarkerna finns tydligast antecknade i kartläggningen gjord av Winter åren 1768 och 1782. På Winters karta har dessutom markerats två obebodda hus.

Området granskades med undantag av trädgårdarna, men inga konstruktioner som kan tolkas som fornlämningar påträffades. Under de byggda gårdarna kan det finnas lämningar från äldre bosättning, men objektet kräver provgrävningar för att konstatera fornlämningar. Objektet har nu bedömts vara ett annat kulturarvsobjekt.

Digitala bilder: AKDG4593:1

Kartutdrag: Utdrag ur grundkartan, skala 1:5000

Tidigare undersökningar:-



Utdrag ur Winters karta (Carloby; Karta öfver egorne med delningsbeskrifnin 1768-1782. (KA B1i:10/4-7)



Hindersbacka och Svartså Koskos. Fotograferingshelikopterns bild från norr. (AKDG4593_1)

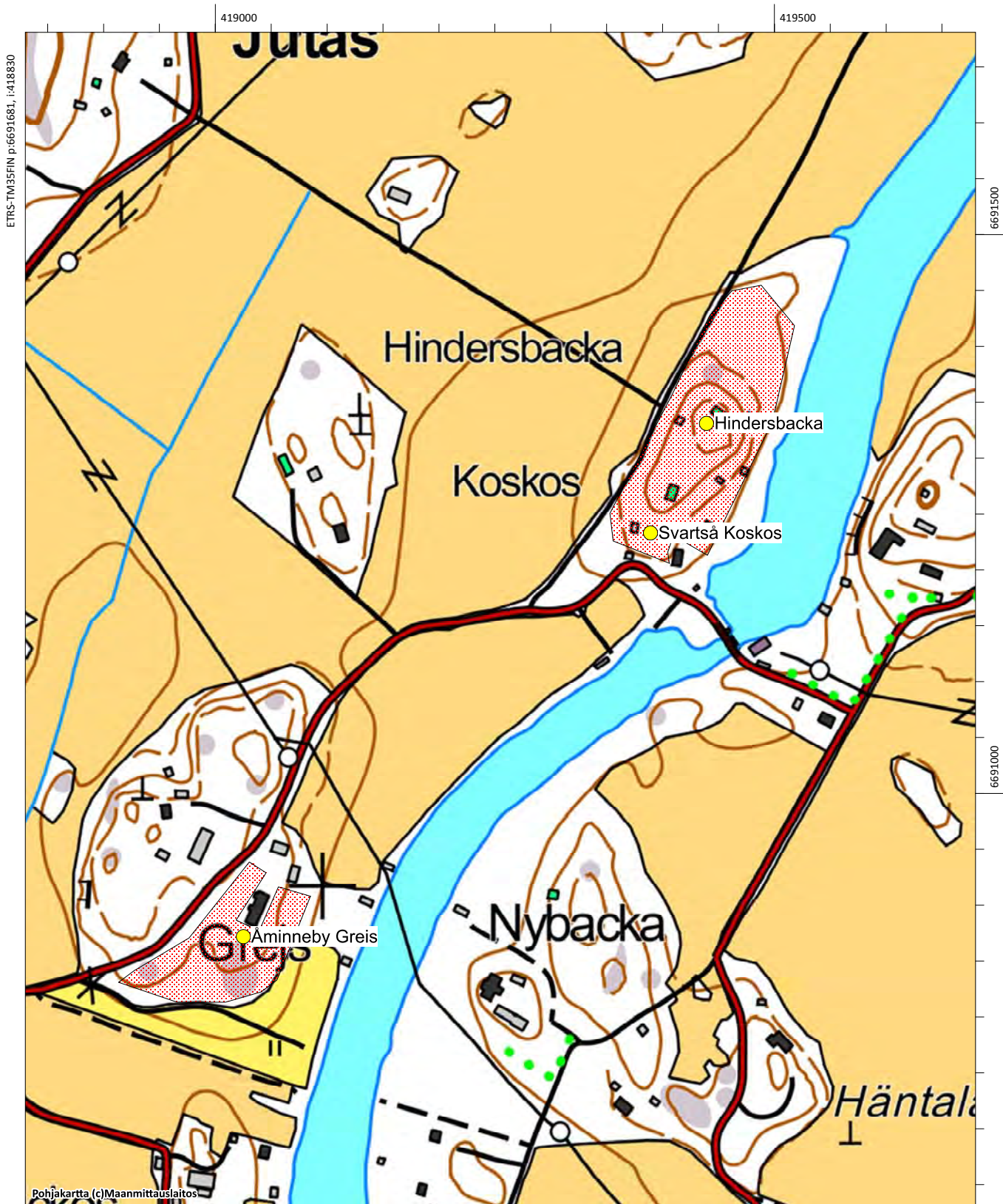


Flygfoto av objektet

Hindersbacka, 1000018436, boplatser, byplats

Svartså Koskos, 1000022292, boplatser, byplats

Åminneby Greis, 1000022291, boplatser, byplats



Telegrafberget, 613010065

Fornlämningstyp: stenkonstruktioner **Precision av typen:** rös
Antal: 1 **Datering:** historisk
Fornlämningstyp: fast fornlämning
ETRS-TM35FIN: P: 6686210 I: 4148473 Z: 40 - 45
TM35-bladindelning: Ei saatavilla
Grundkarta: Hangelby **Nummer:** 204310
Lokalisering: 15 km sydväst om Borgå domkyrkan
Koordinatförklaring: Lounaisimman Rösets gps-koordinater

Objektbeskrivning: Objektet granskades vid inventeringen 2015. Det ligger på Telegrafberget söder om Sköldviksvägen. Toppen på kullen är klippig och rösen ligger bredvid varandra i en sydvästlig-nordvästlig riktning i en sträcka på cirka 150 meter. Det finns fyra rösen. Tre av dem är cirka en meter i diameter och drygt en meter höga, de liknar högar och påminner mest om råmärken, de ligger i linje med den nuvarande gårdsgränsen. Ett av de lägre rösena ligger i en klippsänka, är cirka tre meter i diameter och mindre än en meter högt. I granskningen år 1991 ansåg man det vara möjligt att det är frågan om lämningen efter en telegrafkedja byggd av ryssarna på 1850-talet, men detta bekräftades inte i inventeringen år 2015 åtminstone enligt de gamla kartorna.

Digitala bilder: AKDG4547:1-4

Kartutdrag: Utdrag ur grundkartan, skala 1:5000

Tidigare undersökningar:

Petri Halinen 1991 granskning

Sirkka-Liisa Sepplä 1994 inventering. Porvoon kaupungin ja maalaiskunnan inventointi s. 236, ej granskat 1994

Alakohteet:

Rös 2 (låg rös): P: 6686217, I: 414871, Z:47

Rös 3 P: 6686246, I: 414906, Z:43

Rös 4 P:6686299, I:414962, Z:42



Telegrafberget. Röse 2 i klippsänkningen, bild från väst. (AKDG4547_1)



Telegrafberget. Röse 3, bild från öster. (AKDG4547_2)



Telegrafberget. Röse 4, bild från öster. (AKDG4547_3)

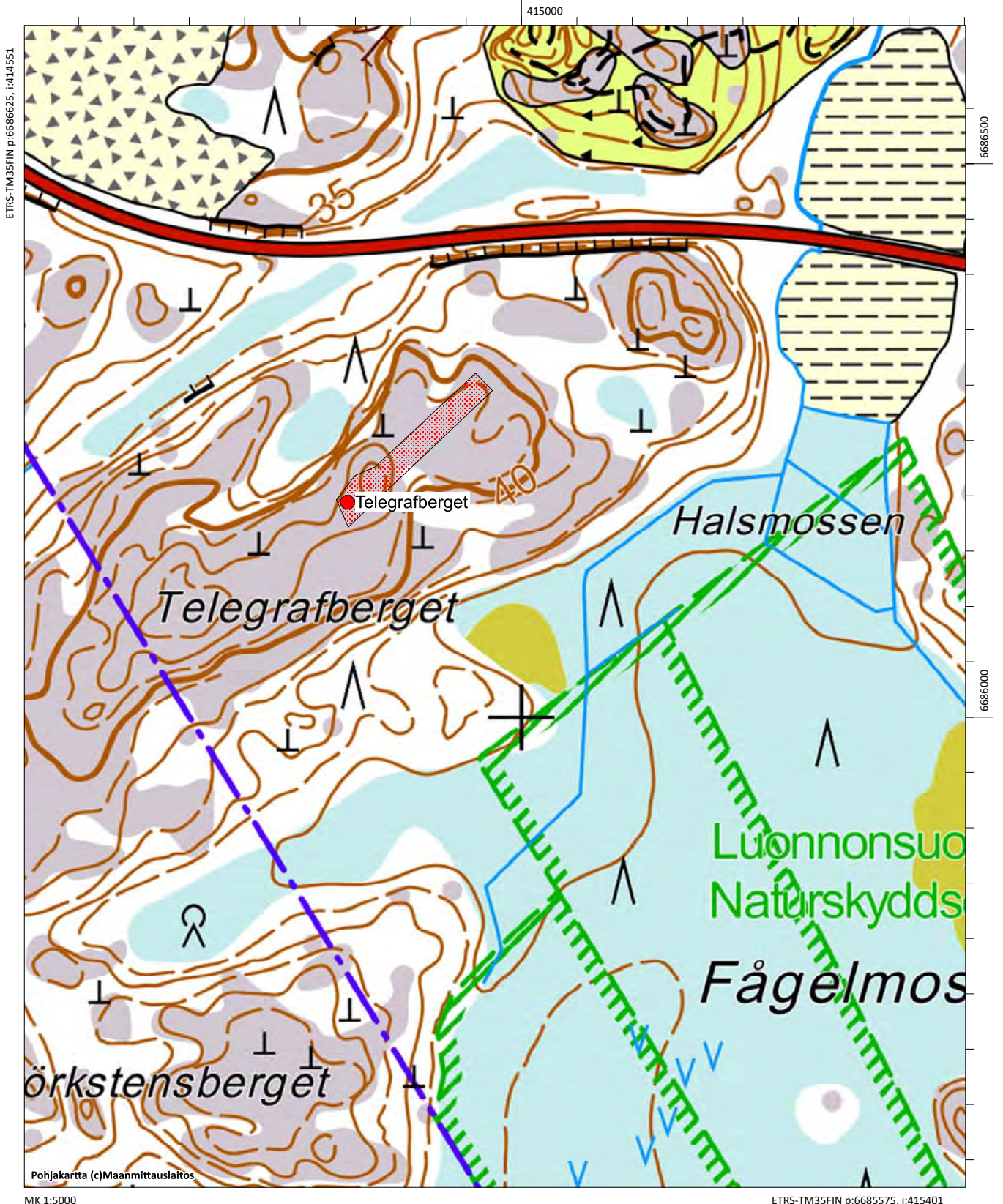


Telegrafberget, röse 1, bild från öster. (AKDG4547_4)



Flygfoto av objektet

Telegrafberget, 613010065, stenkonstruktioner, rös



Yrjäs, 613010057

Fornlämningstyp: boplatser
Antal: 1
Fornlämningstyp: fast fornlämning
ETRS-TM35FIN: P: 6691060 I: 415004 Z: 17 - 20
TM35-bladindelning: L4321 Borgå
Grundkarta: Nickby **Nummer:** 204311
Lokalisering: Borgå domkyrkan 12 km länsisydväst
Koordinatförklaring: Beräknad mittpunkt

Objektbeskrivning: Objektet ligger i Mickelsböle, 300 meter sydväst om Yrjäs gård på en åker som sluttar mot sydost. På platsen gjordes fynd från stenåldern i inventeringen år 1991 och från Yrjäs gård har man fått en stenyxa som hittades på platsen i mitten av 1980-talet. Enligt sin höjd dateras bopplatsen till den kamkeramiska tiden. Bopplatsen har begränsats enligt dessa iakttagelser. Under inventeringen år 2015 var åkrarna inte plöjda så inga ytterligare iakttagelser gjordes i området.

Digitala bilder: AKDG4548:1

Kartutdrag: Utdrag ur grundkartan, skala 1:5000

Tidigare undersökningar:

Sirkka-Liisa Seppälä 1994 inventering

Kaarlo Katiskoski 1990 inventering

Tidigare fynd: KM 25481:1-6



Yrjäs, en stenåldersboplatz på åkern. Bild från väst. (AKDG4548_1)

Yrjäs, 613010057, boplatser

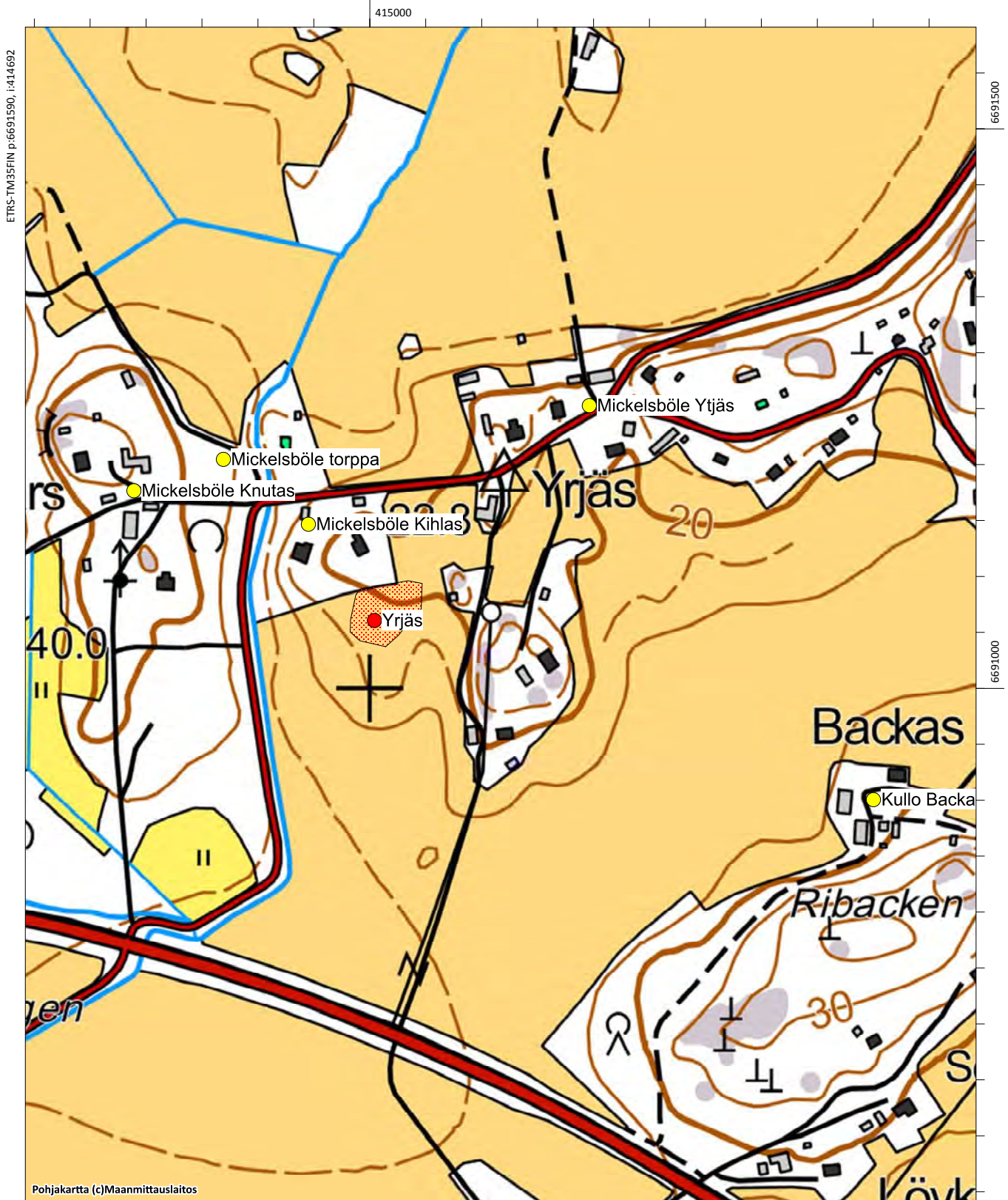
Mickelsböle Kihlas, 1000018451, boplatser, byplats

Mickelsböle Knutas, 1000018452, boplatser, byplats

Mickelsböle torppa, 1000022521, boplatser, torp

Mickelsböle Ytjäs, 1000018449, boplatser, byplats

Kullo Backas, 1000022276, boplatser, byplats



Åminneby, 1000018439

Fornlämningstyp: boplatser **Precision av typen:** byplats
Antal: 1 **Datering:** historisk
Fornlämningstyp: övrigt kulturarvsobjekt
ETRS-TM35FIN: P: 6690702 I: 418901 Z: 5
TM35-bladindelning: L4321 BORGÅ-BORGÅ
Grundkarta: Borgå **Nummer:** 3021 02
Lokalisering: 9 km sydväst om Borgå domkyrkan
Koordinatförklaring: Beräknad mittpunkt av historisk bosättning

Objektbeskrivning: Objektet granskades vid inventeringen 2015. Det ligger på Svartsåns västra strand invid Åminsbyvägen. Den historiska och nuvarande bosättningen ligger på en cirka 150 lång och cirka 80 meter bred kulle längs ån. På 1540-talet fanns det fyra gårdar i Åminneby. På kartan gjord av Samuel Broterus år 1707 finns Nybackas boställe och fem tomter (en tom) har markerats. På kartan ritad av Timoth Winter år 1784 finns hus vid namn Mickos, Gridns och Jofs i området. På dagens grundkarta finns ännu Mickos och Gridnas. Platsen är idag tätbebyggd och delas in i fyra olika tomtmarker. Tomterna har byggnader i olika åldrar. På grund av den långa och aktiva användningen är det sannolikt att de äldre konstruktionerna och kulturskikten till stor del förstörts. När platsen granskades under inventeringen år 2015 var de omkringliggande åkrarna inte plöjda, så det fanns inga möjligheter att göra fler iakttagelser. Objektet har nu bedömts vara ett annat kulturarvsobjekt. Det finns punktuppgift över området, men ingen områdesbegränsning.

Digitala bilder: AKDG4589:1

Kartutdrag: Utdrag ur grundkartan, skala 1:5000

Tidigare undersökningar: -



Utdrag ur karta från 1707 ritad av Samuel Broterus, Åminneby 1707 (KA B5:9/1-4),



Åminneby, bild norrväst. (AKDG4589_1)



Flygfoto av objektet

Åminneby Greis, 100022291

Fornlämningstyp: boplatser **Precision av typen:** byplats

Antal: 1 **Datering:** historisk

Fornlämningstyp: övrigt kulturarvsobjekt

ETRS-TM35FIN: P: 6690955 I: 418929 Z:

TM35-bladindelning: saknas

Grundkarta: Borgå **Nummer:** 3021 02

Lokalisering: 9 km sydväst om Borgå domkyrkan

Koordinatförklaring: Beräknad mittpunkt av historisk bosättning

Objektbeskrivning: Objektet granskades vid inventeringen 2015. Det ligger på Svartsåns västra strand invid Koskosvägen. På 1540-talet fanns det fyra gårdar i Åminneby. På kartan gjord av Samuel Broterus år 1707 finns Nybackas boställe och fem tomter (en tom) har markerats. På kartan av Timoth Winter år 1784 har en gård vid namn Greis markerats. På dagens grundkarta har gården ännu samma namn. När platsen granskades under inventeringen år 2015 gick man igenom det nuvarande obebyggda området bredvid gården, men inga konstruktioner som pekar på en äldre bosättning påträffades. De omkringliggande åkrarna var inte plöjda, så det fanns inga möjligheter att göra fler iakttagelser. Det kan finnas tecken på bosättning från 1700-talet eller tidigare under marken, men det krävs utgrävningar för att konstatera detta. Objektet har nu bedömts vara ett annat kulturarvsobjekt, områdesbegränsningen har gjorts för att omfatta potentiellt obebyggda områden.

Digitala bilder: AKDG4594:1

Kartutdrag: Utdrag ur grundkartan, skala 1:5000

Tidigare undersökningar: -



Utdrag ur karta från 1784-1791 ritad av Timoth Winter (KA B6b:10/1-7). Tomtmärker märkt med bokstäver, Greis märkt med P I norra delen av kartan.



Åminneby Greis, helikopterbild från norr. (AKDG4594_1)

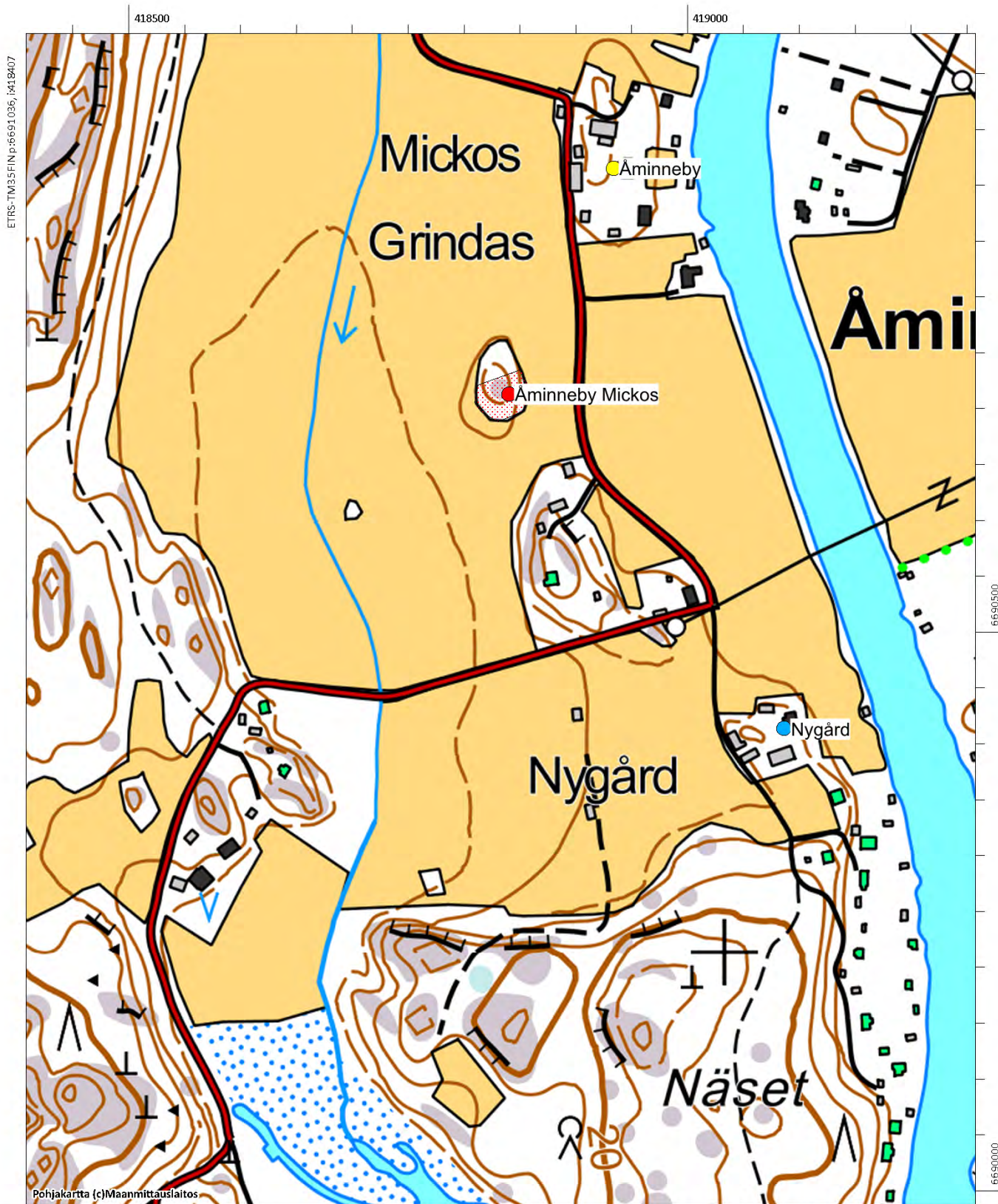


Flygfoto av objektet.

Åminneby Mickos, NYTT OBJEKT, boplatser, byplats

Åminneby, 1000018439, boplatser, byplats

Nygård, 1000003814, fyndplats



Åminneby Mickos (nytt objekt)

Fornlämningstyp: boplatser **Precision av typen:** byplats
Antal: 1 **Datering:** historisk
Fornlämningstyp: fast fornlämning
ETRS-TM35FIN: P: 6690500 I: 418807 Z: 5
TM35-bladindelning: saknas
Grundkarta: Borgå **Nummer:** 3021 02
Lokalisering: 9,2 km sydväst om Borgå domkyrkan
Koordinatförklaring: Gps-koordinater till stenfot

Objektbeskrivning: Objektet hittades vid inventeringen år 2015. Det ligger i en åkerö vid Svartsåns västra strand invid Åminsbyvägen. På platsen påträffades en byggnadsgrund på cirka 3 x 4 meter, bredvid kan det finnas en annan byggnadsgrund men den syntes dåligt och otydligt bland den täta vegetationen. Cirka 10 meter norr om byggnadsgrunden finns lämningarna efter en åtminstone delvis stenbelagd källare. Det fanns inga anteckningar på de historiska kartorna som skulle ha påvisat bosättning just här, så konstruktionernas åldrar är oklara. På kartan ritad av Timothy Winter år 1784 finns hus vid namn Mickos, Gridns och Jofs cirka 150 norrut från platsen. På dagens grundkarta finns ännu Mickos och Grindas och objektet ligger inom Mickos gård. När platsen granskades under inventeringen år 2015 var de omkringliggande åkrarna inte plöjda, så det fanns inga möjligheter att göra fler iakttagelser. Objektet har nu klassificerats som en fast fornlämning, områdets begränsning omfattar den södra delen av åkerön. Objektets datering, karaktär och omfattning klargörs tydligare endast genom provgrävning.

Digitala bilder: AKDG4587:1-2

Kartutdrag: Utdrag ur grundkartan, skala 1:5000

Tidigare undersökningar: -



Utdrag ur karta från 1784-1791 ritad av Timothy Winter (KA B6b:10/1-7). Tomtmarker märkt med bokstäver, objektet märkt med röd cirkel.



Åminsby Mickos. Lämningarna efter källarens stenvägg. Bild från sydväst. (AKDG4587_1)



Åminsby Mickos. Historisk boplats ligger i skogen mitten av bilden. Bild från söder. (AKDG4587_2)



Flyfoto av objektet.

Porvoo, Kulloo, Kilpilahti ja Mickelsböle. Osayleiskaava-alueen arkeologinen inventointi v. 2015

Åminneby Mickos, , asuinpaikat, kyläpaikat

Åminneby, 1000018439, asuinpaikat, kyläpaikat

Nygård, 1000003814, löytöpaikat, irtolöytöpaikat

