

KOHDEKUVAUKSET

Porvoo, Kulloo, Kilpilahti ja Mickelsböle.

Osayleiskaava-alueen arkeologinen inventointi v. 2015

-SISÄLLYSLUETTELO (KAIKKI KOHTEET AAKKOSJÄRJESTYKSESSÄ)

-TAULUKKO KIINTEISTÄ MUINAISJÄÄNNÖKSISTÄ

-TAULUKKO MUISTA KULTTUURIPERINTÖKOHTEISTA

-TAULUKKO LÖYTÖPAIKOISTA

-KOHDEKUVAUKSET

-

Sisällys

Taulukko kiinteistä muinaisjäännöksistä	5
Taulukko muista kulttuuriperintökohteista.....	6
Taulukko löytöpaikoista.....	7
KOHDEKUVAUKSET	
Bergudd Lervik, 613010032.....	8
Boberget (uusi kohde)	11
Hindersbacka, 1000018436.....	14
Hornhattas, 1000003826.....	17
Högbacka, 1000003905	19
Illvarden, 613010028.....	21
Karleby, 1000018435.....	25
Klobbudden, 613010033	28
Kullo Andersas, 1000022281	31
Kullo Backas, 1000022276.....	34
Kullo Grejus, 1000022282	37
Kullo Gård, 1000022318.....	42
Kullo Jontas, 1000022280.....	46
Kullo Lavers & Bros, 1000022277	49
Kullo Nyby, 1000022273.....	52
Kullo Nykrans, 1000022279.....	55
Kullo Sisbacka, 1000022274	58
Kullo Smeds & Lill-Antas, 1000022278	61
Kullo Stor- & Lillbengts, 1000022275	64
Kullo Storbengts & torpat 5-6, 1000022286	67
Kullo torpat 3-4, 1000022285.....	70
Kullo torpat 7-9, 1000022288.....	74
Kullo torppa 1, 1000022283	77
Kullo torppa 10, 1000022289	81
Kullo torppa 2, 1000022284	84
Kullogård, 1000003889.....	87
Kulloon urheilukenttä, 1000003904.....	89
Lill-Bondas, 1000003866	91
Malmen, 613010058	93

Mickelsböle Dragon torp, 1000022520	96
Mickelsböle Hornhattas, 1000018444	99
Mickelsböle Kihlas, 1000018451	102
Mickelsböle Knutas, 1000018452.....	105
Mickelsböle Knutsbacka, 1000018443	108
Mickelsböle Pillars, Bellas & Elmattas, 1000018442	111
Mickelsböle Snickars, 1000018445	114
Mickelsböle Stens, 1000018446.....	117
Mickelsböle torppa, 1000022521.....	120
Mickelsböle Ytjäs, 1000018449	123
Norråkern, 613010069	126
Nya Sköldvik, 1000022453	129
Nygård, 1000003814	134
Nällkärr (uus kohde)	136
Pedarsändan, 613010049.....	140
Pedarsändan 2, 1000007466	143
Pedarsändan 3, 1000007467	146
Rantakylä, 1000021242	149
Rapsåkern, 1000005383	151
Rännarsten (uus kohde).....	153
Råfuruholmen (uus kohde).....	157
Sandvik, 613010060	160
Sköldvik, 1000022452.....	163
Sköldvikbergen, 613010029	166
Smedsbacka, torppa (uus kohde)	169
Snickars, torppa (uus kohde)	173
Snickars Åkerbacke, 613010009.....	177
Storholmen, 613010034.....	181
Storjätun (uus kohde)	185
Svartbäck (Svartbäck) Neder-Kärrby, 1000014609	188
Svartbäck (Svartbäck) Nikuby, 1000014607	191
Svartbäck (Svartbäck) Över-Kärrby, 1000014608	194
Svartbäck Klobborna I, 613010030.....	197
Svartbäck Klobborna II, 613010031.....	200
Svartbäck Lillviken 1, 1000014559	204

Svartbäck Lillviken 2, 1000014560	206
Svartbäck Nikuviken 1, 1000014561	208
Svartbäck Nikuviken 2, 1000014562	210
Svartbäck Nybondas 1, 1000014611	212
Svartbäck Nybondas 2, 1000014612	214
Svartbäck Överkärras, 1000014610	216
Svartså Koskos, 1000022292	218
Telegrafberget, 613010065	221
Yrjäs, 613010057	225
Åminneby, 1000018439	227
Åminneby Greis, 1000022291	229
Åminneby Mickos (uusi kohde)	232

Taulukko kiinteistä muinaisjännöksistä

Kohdenimi	MJtunnus	Tyyppi	Tyyppin tarkenne
Bergudd Lervik	613010032	hautapaikat	hautaröykkiöt
Boberget	UUSI KOHDE	kivirakenteet	rajamerkit
Illvarden	613010028	hautapaikat	hautaröykkiöt
Klobbudden	613010033	hautapaikat	hautaröykkiöt
Kullo Grejus	1000022282	asuinpaikat	kylänpaikat
Kullo torpat 3-4	1000022285	asuinpaikat	torpat
Malmen	613010058	hautapaikat	hautaröykkiöt
Norråkern	613010069	asuinpaikat	ei määritelty
Pedarsändan	613010049	hautapaikat	hautaröykkiöt
Pedarsändan 2	1000007466	raaka-aineen hankintapaikat	louhokset
Pedarsändan 3	1000007467	maarakenteet	painanteet
Rantakylä	1000021242	kivirakenteet	röykkiöt
Råfuruholmen	UUSI KOHDE	kivirakenteet	rajamerkit
Rännarsten	UUSI KOHDE	kivirakenteet	rajamerkit
Sandvik	613010060	hautapaikat	hautaröykkiöt
Sköldvikbergen	613010029	hautapaikat	hautaröykkiöt
Snickars Åkerbacke	613010009	hautapaikat	hautaröykkiöt
Storholmen	613010034	hautapaikat	hautaröykkiöt
Storjätun	UUSI KOHDE	puolustusvarustukset	kivivarustukset
Svartbäck (Svartbäck) Neder-Kärrby	1000014609	asuinpaikat	kylänpaikat
Svartbäck (Svartbäck) Nikuby	1000014607	asuinpaikat	kylänpaikat
Svartbäck (Svartbäck) Över-Kärrby	1000014608	asuinpaikat	kylänpaikat
Svartbäck Klobborna I	613010030	hautapaikat	hautaröykkiöt
Svartbäck Klobborna II	613010031	hautapaikat	hautaröykkiöt
Svartbäck Nikuviken 1	1000014561	raaka-aineen hankintapaikat	louhokset
Svartbäck Nikuviken 2	1000014562	raaka-aineen hankintapaikat	louhokset
Svartbäck Nybondas 2	1000014612	työ- ja valmistuspaikat	vesimyllyt
Telegrafberget	613010065	kivirakenteet	röykkiöt
Yrjäs	613010057	asuinpaikat	ei määritelty
Åminneby Mickos	UUSI KOHDE	asuinpaikat	kylänpaikat

Taulukko muista kulttuuriperintökohteista

Kohdenimi	MJtunnus	Tyyppi	Tyyppin tarkenne
Hindersbacka	1000018436	asuinpaikat	kylänpaikat
Karleby	1000018435	asuinpaikat	kylänpaikat
Kullo Andersas	1000022281	asuinpaikat	kylänpaikat
Kullo Backas	1000022276	asuinpaikat	kylänpaikat
Kullo Gård	1000022318	asuinpaikat	kartanot
Kullo Jontas	1000022280	asuinpaikat	kylänpaikat
Kullo Lavers & Bros	1000022277	asuinpaikat	kylänpaikat
Kullo Nyby	1000022273	asuinpaikat	kylänpaikat
Kullo Nykrans	1000022279	asuinpaikat	kylänpaikat
Kullo Sisbacka	1000022274	asuinpaikat	kylänpaikat
Kullo Smeds & Lill-Antas	1000022278	asuinpaikat	kylänpaikat
Kullo Stor- & Lillbengts	1000022275	asuinpaikat	kylänpaikat
Kullo Storbengts & torpat 5-6	1000022286	asuinpaikat	kylänpaikat
Kullo torpat 7-9	1000022288	asuinpaikat	torpat
Kullo torppa 1	1000022283	asuinpaikat	torpat
Kullo torppa 10	1000022289	asuinpaikat	torpat
Kullo torppa 2	1000022284	asuinpaikat	torpat
Mickelsböle Dragon torp	1000022520	asuinpaikat	torpat
Mickelsböle Hornhattas	1000018444	asuinpaikat	kylänpaikat
Mickelsböle Kihlas	1000018451	asuinpaikat	kylänpaikat
Mickelsböle Knutas	1000018452	asuinpaikat	kylänpaikat
Mickelsböle Knutsbacka	1000018443	asuinpaikat	kylänpaikat
Mickelsböle Pillars, Bellas & Elmattas	1000018442	asuinpaikat	kylänpaikat
Mickelsböle Snickars	1000018445	asuinpaikat	kylänpaikat
Mickelsböle Stens	1000018446	asuinpaikat	kylänpaikat
Mickelsböle torppa	1000022521	asuinpaikat	torpat
Mickelsböle Ytjäs	1000018449	asuinpaikat	kylänpaikat
Nya Sköldvik	1000022453	asuinpaikat	kylänpaikat
Nällkärr	UUSI KOHDE	asuinpaikat	torpat
Sköldvik	1000022452	asuinpaikat	kylänpaikat

Smedsbacka	UUSI KOHDE	asuinpaikat	torpat
Snickars torppa	UUSI KOHDE	asuinpaikat	torpat
Svartbäck Lillviken 1	1000014559	kivirakenteet	rajamerkit
Svartbäck Lillviken 2	1000014560	kivirakenteet	rajamerkit
Svartbäck Nybondas 1	1000014611	kivirakenteet	rajamerkit
Svartbäck Överkärras	1000014610	kivirakenteet	rajamerkit
Svartså Koskos	1000022292	asuinpaikat	kylänpaikat
Åminneby	1000018439	asuinpaikat	kylänpaikat
Åminneby Greis	1000022291	asuinpaikat	kylänpaikat

Taulukko löytöpaikoista

Högbacka	1000003905	löytöpaikat
Hornhattas	1000003826	löytöpaikat
Kullogård	1000003889	löytöpaikat
Kulloon urheilukenttä	1000003904	löytöpaikat
Lill-Bondas	1000003866	löytöpaikat
Nygård	1000003814	löytöpaikat
Rapså kern	1000005383	löytöpaikat

KOHDEKUVAUKSET

Bergudd Lervik, 613010032

Muinaisjäännöstyyppi: hautapaikat **Alatyyppi:** hautaröykkiöt
Lukumäärä: 1 **Ajoitus:** pronssikautinen
Laji: kiinteä muinaisjäännös
ETRS-TM35FIN: P: 6684653 I: 419323 Z: 16
TM35-lehtijako: Ei saatavissa
Peruskartta: Emsalö **PKNumero:** 302101
Etäisyystieto: Porvoon tuomiokirkosta 13 km lounaaseen
Koordinaattiselite: Röykkiön koordinaatit

Kohdekuvaus

Röykkiö sijaitsee Svartbäckfjärdenin länsirannalla, Nesteen tuotantolaitosten alueella. Se sijaitsee aidatulla ja vartioidulla teollisuusalueella, jonne pääsemiseen vaaditaan kulkulupa. Röykkiö sijaitsee noin 50 metriä merenrannasta jyrkän rantakallion päällä. Se on halkaisijaltaan noin 10 metriä. Röykkiötä on pengottu ja kiviä on levitetty jonkin verran ympäristöön.

Digikuvat: AKDG4584:1-2

Karttaote: Peruskarttaote mk 1:5000

Tutkimukset:

Sirkka-Liisa Seppälä 1994 inventointi

Anna-Liisa Hirviluoto 1966 tarkastus, nro 4



Ilmakuva kohteesta



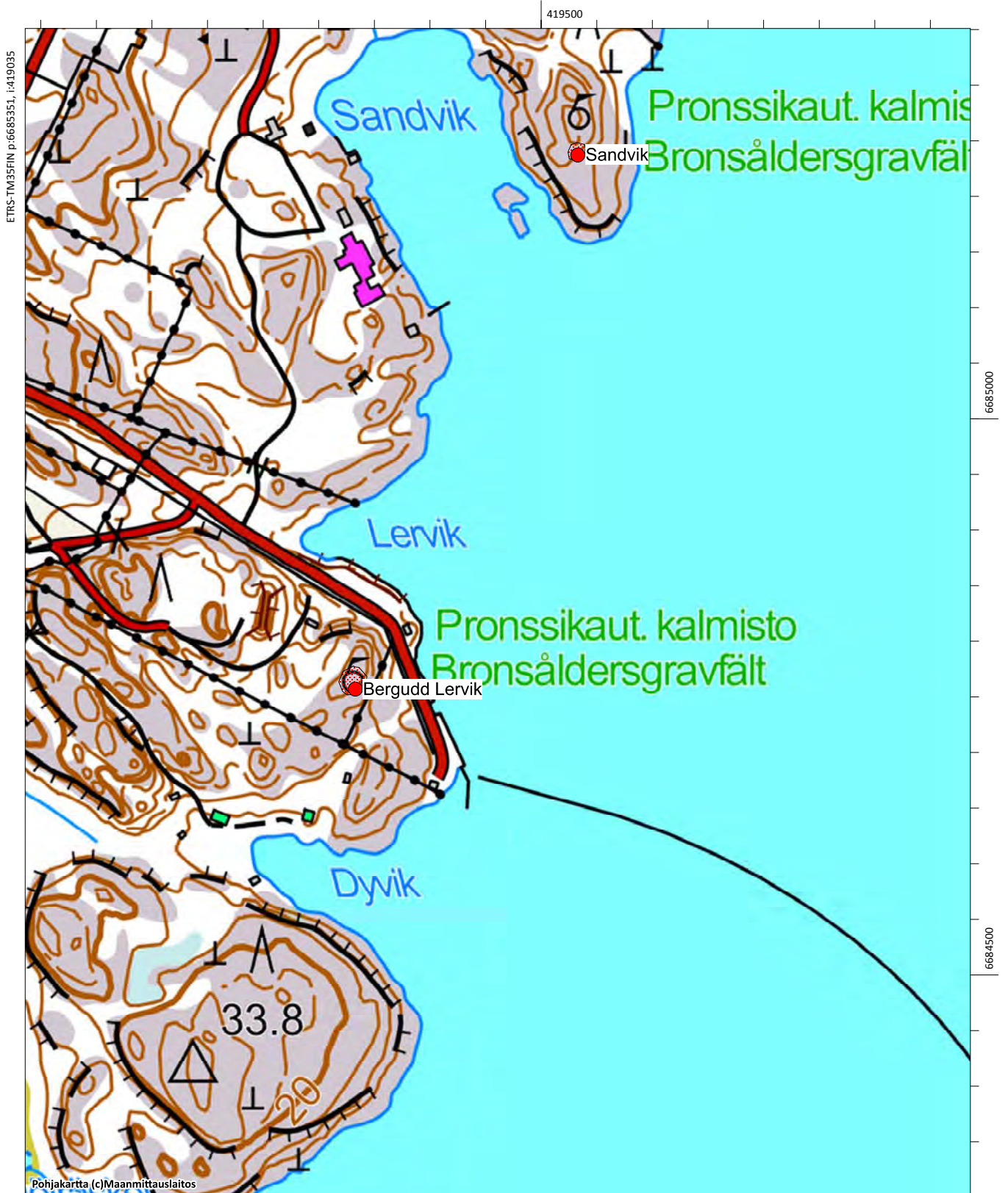
Bergudd Lervik. Röykkiö kuvattuna lounaasta. (AKDG4584_1)



Bergudd Lervik. Röykkiö kuvattuna lännestä. (AKDG4584_2)

Bergudd Lervik, 613010032, hautapaikat, hautaröykkiöt

Sandvik, 613010060, hautapaikat, hautaröykkiöt



Boberget (uusi kohde)

Muinaisjäännöstyyppi: kivirakenteet

Alatyyppi: rajamerkit

Lukumäärä: 1

Ajoitus: keskiaikainen

Laji: kiinteä muinaisjäännös

ETRS-TM35FIN: P: 6692379 I: 413920 Z: 21

TM35-lehtijako: L4321 PORVOO-BORGÅ

Peruskartta: Nickby **PKNúmero:** 204311

Etäisyystieto: Porvoon tuomiokirkosta 12,6 km länsilounaaseen

Koordinaattiselite: Rajamerkin gps-koordinaatit

Kohdekuvaus: Kohde löytyi vuoden 2015 inventoinnissa. Se sijaitsee Mickelsbölessä Boberget nimisellä mäellä, Ali-Vekkoskentien ja Mickelsbölentien risteyksestä 550 metriä länteen. Rajamerkki on tehty kallion päälle, se on hieman soikea, kooltaan noin 1x1,5 metriä, korkeus vajaa metri. Sen keskelle on nostettu pystyyn kaksi lohkarettä. Rajamerkistä itäkoilliseen on kaksi ns. viisarikiveä noin 5 metrin välein osoittamassa rajan suuntaa. Ympäristö on kuivaa kangasta.

Rajamerkki on Mickelsbölen ja Ali-Vekkoskenkylien rajalla ja se voi olla alkujaan jo keskiaikainen.

Digikuvat: AKDG4576:1-2

Karttaote: Peruskarttaote mk 1:5000

Tutkimukset:-



Ilmakuva kohteesta



Boberget. Rajamerkki, kuva idästä. (AKDG4576_1)



Boberget. Rajamerkki, kuva idästä. (AKDG4576_2)

Boberget, kivirakenteet, rajamerkit

Hornhattas, 1000003826, löytöpaikat, ei määritelty



Hindersbacka, 100018436

Muinaisjäännöstyyppi: asuinpaikat

Alatyyppi: kyläpaikat

Lukumäärä: 1

Ajoitus: historiallinen

Laji: muu kulttuuriperintökohde

ETRS-TM35FIN: P: 6691414 I: 419343 Z:

TM35-lehtijako: L4321 PORVOO-BORGÅ

Peruskartta: Porvoo

PKNumero: 3021 02

Etäisyystieto: Porvoon tuomiokirkosta n. 9 km lounaaseen

Koordinaattiselite: Historiallisen asutuksen oletettu keskipiste

Kohdekuvaus: Kohde tarkastettiin vuoden 2015 inventoinnissa. Se sijaitsee Mustijoen (Svartsån) länsirannalla olevalla mäellä. Mäki on pituudeltaan noin 300 metriä ja sen eteläosaan on arkistoseelvityksessä merkitty Svartså Koskos niminen historiallinen asuinpaikka, Hindersbacka on tämän pohjoispuolella. Alueella on Samuel Broteruksen vuoden 1692 Carloby kartalle merkitty tonttimaa. Mäki on nykyisinkin asuttu, siellä on kaksi taloa pihapiireineen. Hindersbacka on merkitty Samuel Broteruksen vuoden 1692 karttaan tonttimaana. Kuninkaankartastossa vuosilta 1776-1805 mäelle on myös merkitty taloja. Tonttimaat ovat selkeimmin merkitty Winterin tekemään kartoitukseen vuosilta 1768 ja 1782. Winterin karttaa on merkitty lisäksi kaksi autioitunutta taloa.

Alue käytiin pihamaata lukuun ottamatta läpi, mutta muinaijännökseksi tulkittavia rakenteita ei havaittu. Rakennettujen pihamaiden alla voi olla jäännöksiä vanhasta asutuksesta, mutta kohde vaatii koekaivauksia muinaijännöksen toteamiseksi. Kohde on nyt arvioitu muuksi kulttuuriperintökohteeksi.

Digikuvat: AKDG4593:1

Karttaote: Peruskarttaote mk 1:5000

Tutkimukset: -



Ote Winterin kartasta (Carloby; Karta öfver egorne med delningsbeskrifnin 1768-1782. (KA B1i:10/4-7)

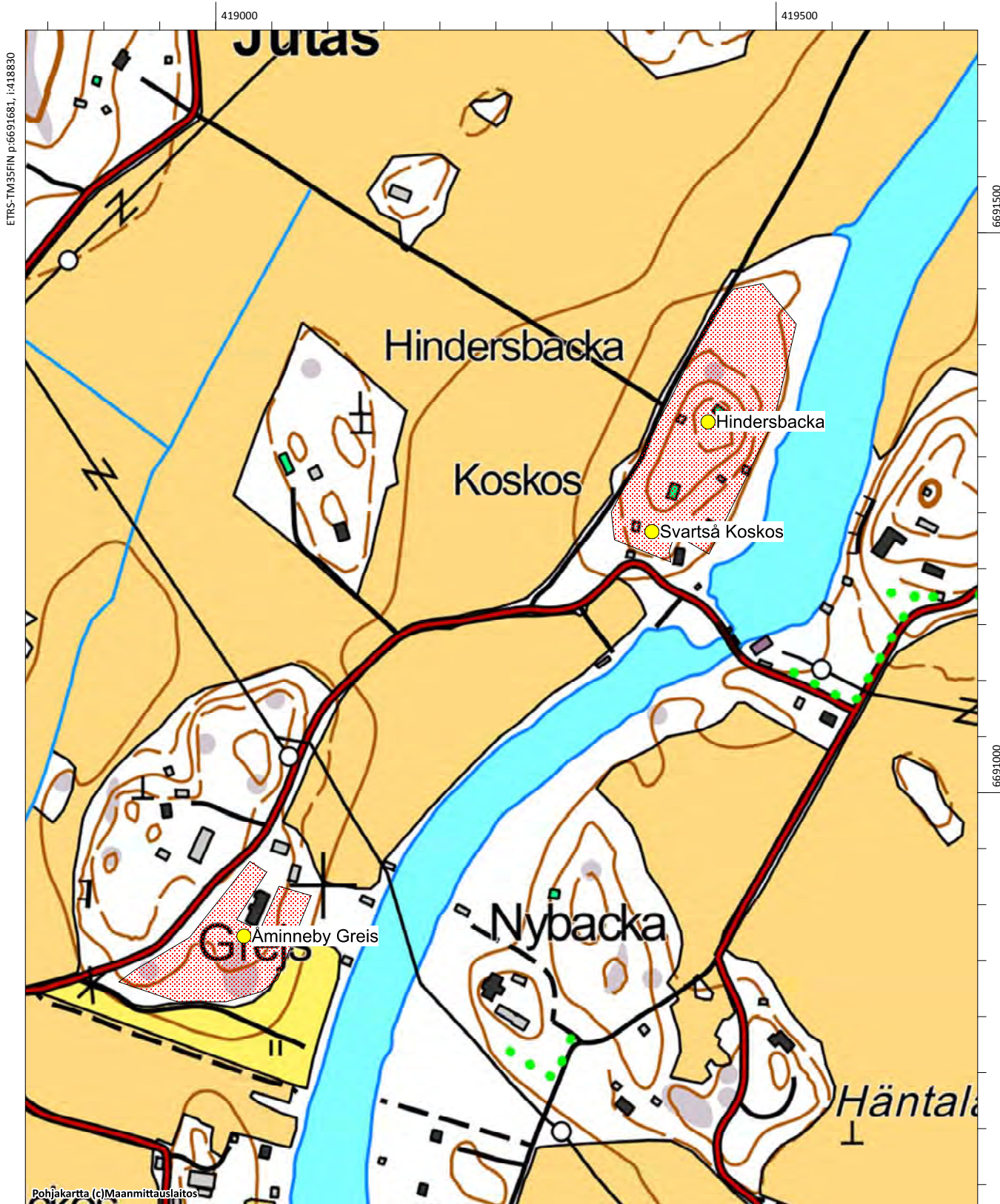


Hindersbacka ja Svartså Koskos. Kuvauskohterin kuva pohjoisesta. (AKDG4593_1)



Ilmakuva kohteesta

Hindersbacka, 1000018436, asuinpaikat, kyläpaikat
Svartså Koskos, 1000022292, asuinpaikat, kyläpaikat
Åminneby Greis, 1000022291, asuinpaikat, kyläpaikat



Hornhattas, 1000003826

Muinaisjäänöstyyppi: löytöpaikat **Alatyyppi:** ei määritelty
Lukumäärä: 1 **Ajoitus:** kivikautinen
Laji: löytöpaikka
ETRS-TM35FIN: P: 6692393 I: 414362 Z: - 22,5
TM35-lehtijako: L4321 PORVOO-BORGÅ
Peruskartta: Nickby **PKNumero:** 204311
Etäisyystieto: Porvoon tuomiokirkosta 11,5 km länsilounaaseen
Koordinaattiselite: Hornhattasin talo

Kohdekuvaus: Kohde tarkastettiin vuoden 2015 inventoinnissa. Se sijaitsee Mickelsbölen kylässä. Löytötietojen mukaan alueelta on löydetty reikäkivi (KM10784:1) Hornhattasin tilan pellolta noin 500 metriä talosta itään. Samalta alueelta voivat olla myös kvartsiytimet (KM 26230) (ks. kohde 1000 00 3905 Högbacka).

Inventointiaikaan vuonna 2015 pelto oli kyntämättä ja pintahavaintoja ei tehty. Muinaisjäänösrekisterin löytöpaikan koordinaatit osoittavat Hornhattaksen taloon, eivät löytöpaikkaan.

Digikuvat: -

Karttaote: Peruskarttaote mk 1:5000

Tutkimukset:

Kaarlo Katiskoski 1990 inventointi.

Aiemmat löydöt: KM10784:1 (reikäkivi)

Boberget, kivirakenteet, rajamerkit

Hornhattas, 1000003826, löytöpaikat, ei määritelty



ETRS-TM35FIN p:6692831, i:413897

6692500

6692000

Högbacka, 1000003905

Muinaisjäännöstyyppi: löytöpaikat **Alatyyppi:** irtolöytöpaikat
Lukumäärä: 1 **Ajoitus:** kivikautinen
Laji: löytöpaikka
ETRS-TM35FIN: P: 6692661 I: 414875 Z: 22,5
TM35-lehtijako: L4321 PORVOO-BORGÅ
Peruskartta: Nickby **PKNumero:** 204311
Etäisyystieto: Porvoon tuomiokirkosta 11,6 km länsilounaaseen
Koordinaattiselite: Löytöpaikan koordinaatit

Kohdekuvaus: Kohde tarkastettiin vuoden 2015 inventoinnissa. Alue on lounaaseen viettävä pelto Mickelsbölen kylässä Råbergin eteläpuolella. Kaksi kvartsiydintä (KM 26230) ovat löytyneet Högbackan tilan hiekkapohjaiselta kynnöspellolta, lounaaseen viettävältä rinteeltä. Samalta alueelta voi olla myös reikäkivi KM 10784:1 (ks. kohde 1000 00 3826 Hornhattas) Högbackan talo on löytöpaikan eteläpuolella. Pelto oli kyntämättä inventointiajankohtana, havaintoja ei tehty. Hornhattaksen talosta saatu reikäkivi (ks. Hornhattas, mj. reknro 1000003826) voi liittyä samaan paikkaan. Noin 500 metriä itäkoilliseen on Norråkern-niminen kivikautinen asuinpaikka.

Digikuvat: -

Karttaote: Peruskarttaote mk 1:5000

Tutkimukset:

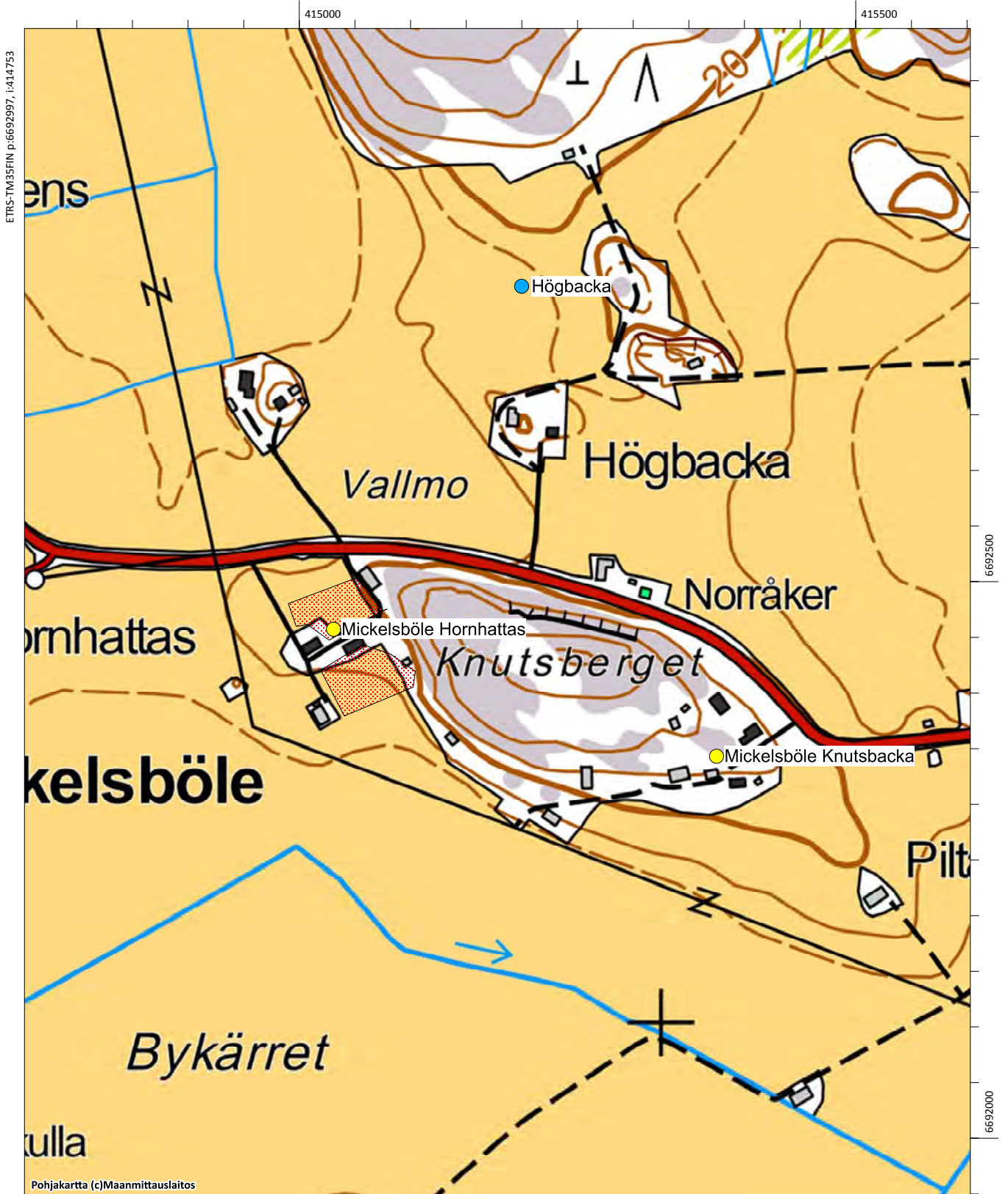
Karlo Katiskoski 1990 inventointi

Aiemmat löydöt: KM 26230 (Kvartsia)

Högbacka, 1000003905, löytöpaikat, irtolöytöpaikat

Mickelsböle Knutsbacka, 1000018443, asuinpaikat, kylänpaikat

Mickelsböle Hornhattas, 1000018444, asuinpaikat, kylänpaikat



Illvarden, 613010028

Muinaisjäänöstyyppi: hautapaikat
Alatyyppi: hautaröykkiöt
Lukumäärä: 1
Ajoitus: pronssikautinen
Laji: kiinteä muinaisjäänös
ETRS-TM35FIN: P: 6687978 I: 419954 Z: 24
TM35-lehtijako: Ei saatavissa
Peruskartta: Porvoo **PKNumero:** 302102
Etäisyystieto: Porvoon tuomiokirkosta 10 km lounaaseen
Koordinaattiselite: Röykiön gps-koordinaatit

Kohdekuvaus: Kohde tarkastettiin vuoden 2015 inventoinnissa. Röykkiö sijaitsee Kilpilahden teollisuusalueen edustalla olevassa Illvarden-nimisessä saarella. Se on kasattu saaren korkeimmalle kohdalle, josta on näkyvyys kaikkiin suuntiin. Kohde on merkitty maastoon muinaisjäänöstaululla ja rautakettingillä. Röykiön on suuri, halkaisijaltaan noin 12 metriä ja noin 1,5 metriä korkea. Röykiön keskellä oleva kuoppa on vuoden 1933 inventoinnin tietojen mukaan syntynyt kansalaissodan aikana puolustusasemaksi

Digikuvat: AKDG4580:1-3

Karttaote: Peruskarttaote mk 1:5000

Tutkimukset:

Sirkka-Liisa Seppälä 1994 inventointi. Porvoon kaupungin ja maalaiskunnan inventointi s. 124.

Marita Munck ja Berit Boström 1933 inventointi. Inv. nro 13.



Ilmakuva kohteesta



Illvarden. Pronssikautinen hautaröykkiö kallion päällä. Kuva lounaasta. . (AKDG4580_1)



Illvarden. Röykkiön ympärillä on kettinki ja vieressä kuparinen muinaisjäänöstaulu. (AKDG4580_2)



Illvarden. Hautaröykkiö etelästä. (AKDG4580_3)

Sköldvikbergen, 613010029, hautapaikat, hautaröykkiöt

Illvarden, 613010028, hautapaikat, hautaröykkiöt



Karleby, 1000018435

Muinaisjäännostyyppi: asuinpaikat
Alatyyppi: kyläpaikat
Lukumäärä:
Ajoitus: ei määritelty
Laji: muu kulttuuriperintökohde
ETRS-TM35FIN: P: 6692277 I: 419714 Z: 10
TM35-lehtijako: L4321 PORVOO-BORGÅ
Peruskartta: Porvoo **PKNumero:** 3021 02
Etäisyystieto: Porvoon tuomiokirkosta n. 9 km lounaaseen
Koordinaattiselite: Historiallisen asutuksen arvioitu keskipiste

Kohdekuvaus: Kohde tarkastettiin vuoden 2015 inventoinnissa, se sijaitsee Mustijoen länsirannalla, heti moottoritien eteläpuolella. Muinaisjäänösrekisterin mukaan ”Karlebyssä oli 1540-luvun alussa viisi talonpoikaa. 1540- ja 1550-lukujen verolähteissä esiintyy Väster ja Öster Karleby. Samuel Broteruksen vuonna 1692 laatimalla Karlebyn kartalla on yksi tonttima. Kyse on todennäköisesti Öster Karlebyn tonttima. Väster Karleby on saattanut sijaita myöhemmän Hindersbackan talon luona. Hindersbacka on kuitenkin Karlebystä katsoen enemmänkin lounaassa kuin lännessä.”

Alueella sijaitsee nykyään tilakeskus, jonka rakennuskantaan kuuluu eri-ikäisiä rakennuksia. Pihamaa tarkastettiin päällisin puolin, mutta maaperään kajoavia tutkimuksia ei tehty. Kulttuurikerrosten ja muinaisjäänöksen toteaminen kohteessa vaatii systemaattista koekaivausta. Tilakeskus pihoineen käsittää mäenkumpareen, alempana maasto on peltoa. Pelto oli kyntämättä inventointiajankohtana, joten pintapoisuuttaan liittyviä havaintoja ei saatu tehtyä.

Digikuvat: AKDG4592:1

Karttaote: Peruskarttaote mk 1:5000

Tutkimukset:-



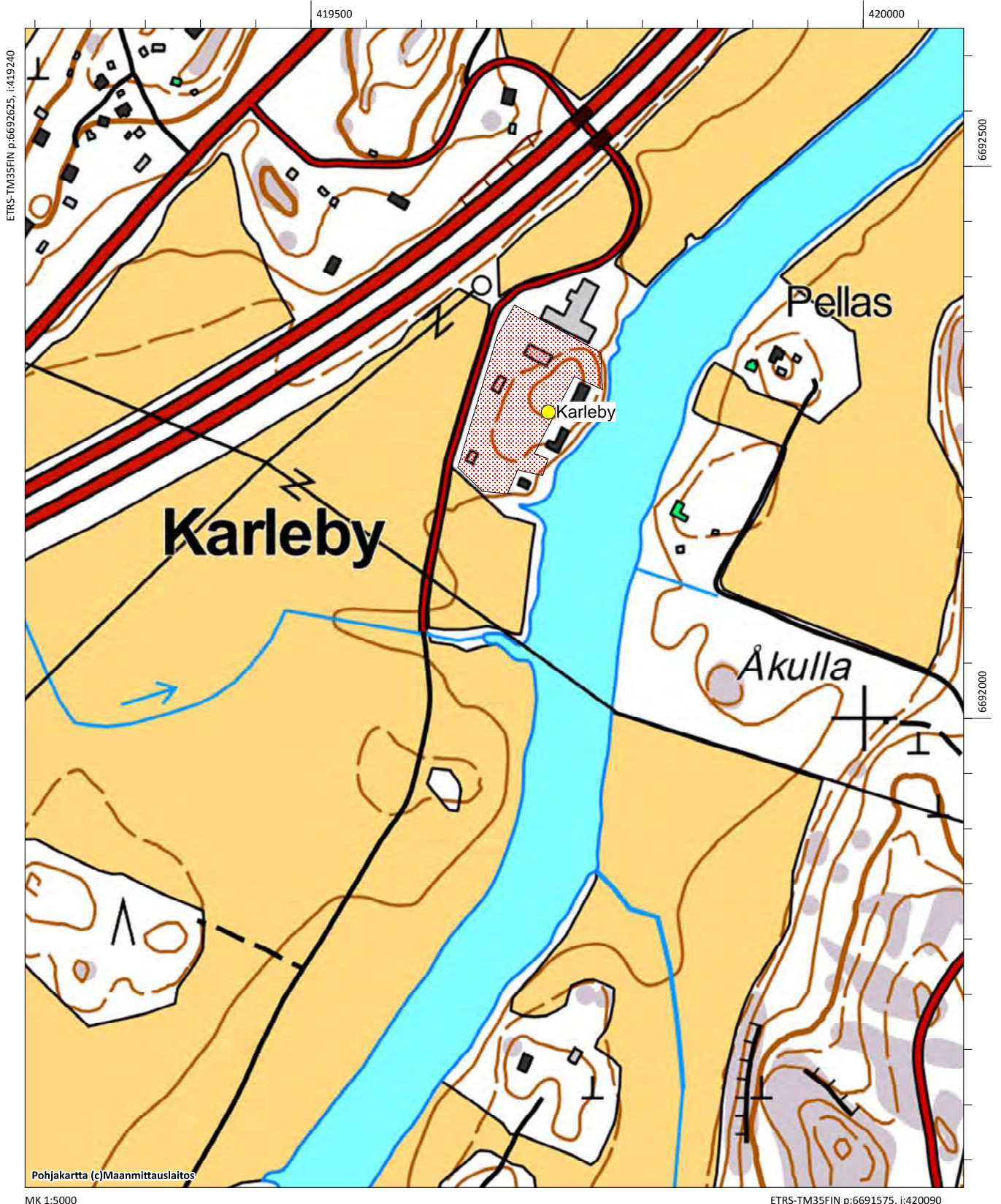
Samuel Broteruksen tekemä kartta vuodelta 1692 (Karta öfver egorne med delningsbeskrifnin 1692. (KA B1i:10/1)



Ote Timothy Winterin laatimasta kartasta vuodelta 1768–1782 (KA B1i:10/4-7).



Karleby. Kopterikuva etelästä. (AKDG4592_1)



Klobbudden, 613010033

Muinaisjäännöstyyppi: hautapaikat
Alatyyppi: hautaröykkiöt
Lukumäärä: 1
Ajoitus: pronssikautinen
Laji: kiinteä muinaisjäännös
ETRS-TM35FIN: P: 6683807 I: 418908 Z: 21
TM35-lehtijako: Ei saatavissa
Peruskartta: Emsalö **PKNumero:** 302101
Etäisyystieto: Porvoon tuomiokirkosta 14,5 km lounaaseen
Koordinaattiselite: Röykkiön gps-koordinaatit

Kohdekuvaus: Kohde tarkastettiin vuoden 2015 inventoinnissa. Röykkiö sijaitsee Svartbäckfjärdenin länsirannalla, Klobbudden-nimisellä niemellä. Paikka on etelään pistävän jyrkkärinteisen ja mäntyä kasvavan kallioniemen länsiosassa kohoavan laen länsireunaa Röykkiö on halkaisijaltaan noin kolme metriä. Kiveys on sammalen ja turpeen peitossa, muuta erottuu selvästi, siinä kasvaa myös kataja ja vieressä käppyräinen mänty.


Digikuvat: AKDG41:1-2

Karttaote: Peruskarttaote mk 1:5000

Tutkimukset:

Sirkka-Liisa Seppälä 1994 inventointi, Porvoon kaupungin ja maalaiskunnan inventointi s. 140

Marita Munck ja Berit Boström 1933 inventointi. Inv. nro 16



Ilmakuva kohteesta



Klobbudden, hautaröykkiö kuvattuna koillisesta. (AKDG4541_1)



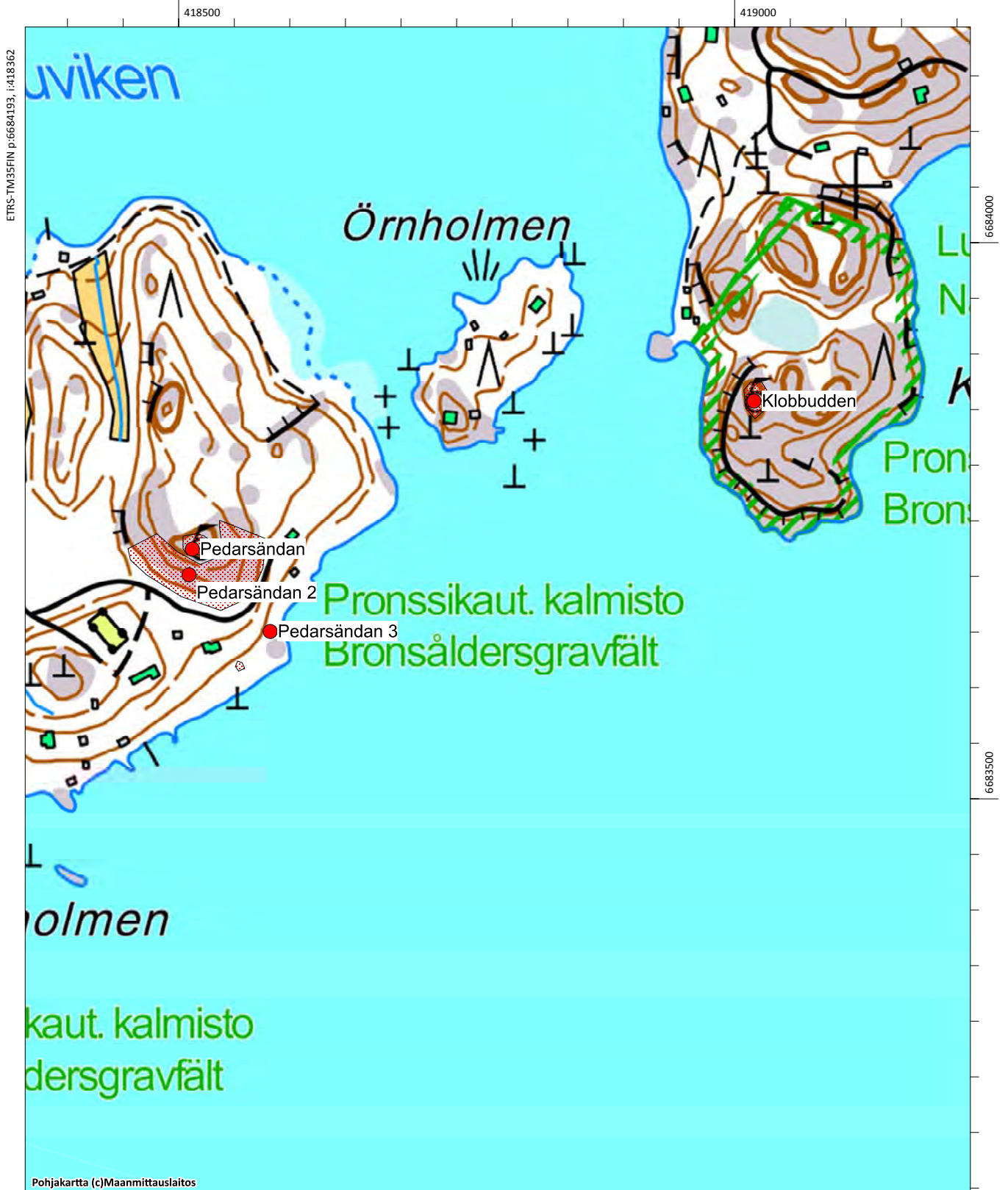
Klobbudden, hautaröykkiö kuvattuna koillisesta. (AKDG4541_2)

Klobbudden, 613010033, hautapaikat, hautaröykkiöt

Pedarsändan, 613010049, hautapaikat, hautaröykkiöt

Pedarsändan 2, 1000007466, raaka-aineen hankintapaikat, louhokset

Pedarsändan 3, 1000007467, maarakenteet, painanteet



Kullo Andersas, 100022281

Muinaisjäännöstyyppi: asuinpaikat

Alatyyppi: kyläpaikat

Lukumäärä:

Ajoitus: ei määritelty

Laji: muu kulttuuriperintökohde

ETRS-TM35FIN: P: 6691695 I: 416644 Z: 20

TM35-lehtijako: L4321 Porvoo

Peruskartta: Nickby

PKNumero: 2043 11

Etäisyystieto: Porvoon tuomiokirkosta noin 10,6 km länsilounaaseen

Koordinaattiselite: Alueen arvioitu keskipiste

Kohdekuvaus: Kohde tarkastettiin vuoden 2015 inventoinnissa, se sijaitsee Ali-Vekkoskentien eteläpuolella (lähin osoite Alivekkoskentie 78). Kullossa oli 17 veronmaksajaa 1540-luvulla. Kullon ensimmäinen kartta on Samuel Broteruksen vuonna 1691 laatima. Siihen on merkitty ainoastaan kartanon pellot ja muuta asutusta on vaikea paikantaa. Tarkemmat kartat Kullon alueesta ovat 1760-luvulta (Johan Bonej 1762 & Timothy Winter 1767-68).

Andersasin kylätontti on edelleen ainakin osittain rakennettua. Rakentamatonta aluetta käytiin läpi vuoden 2015 inventoinnissa, mutta historialliseen asutukseen viittaavia rakenteita ei havaittu. Havaintojen tekoa vaikeuttivat kyntämätön pelto ja rakentamattoman osan korkea kasvillisuus. Alueella olisi syytä tehdä tarkkuusinventointi mahdollisen muinaisjäännösalueen toteamiseksi ja rajaamiseksi. Kohde on toistaiseksi luokiteltu muuksi kulttuuriperintökohdeeksi ja aluerajaus on tehty potentiaaliselle rakentamattomalle alueelle.

Digikuvat: AKDG4556:1

Karttaote: Peruskarttaote mk 1:5000

Tutkimukset: -



Ote Johan Bonejn kartasta vuodelta 1762. Kartaan merkitty Andersas (ympyröity punaisella), Grejus ja Jontas sekä muutamia torppia. (KA B6a:2/2-13)



Kullo Andensas, kuva idästä. (AKDG4556_1)



Ilmakuva kohteesta

Porvoo, Kullo, Kilpilahti ja Mickelsböle. Osayleiskaava-alueen arkeologinen inventointi v. 2015

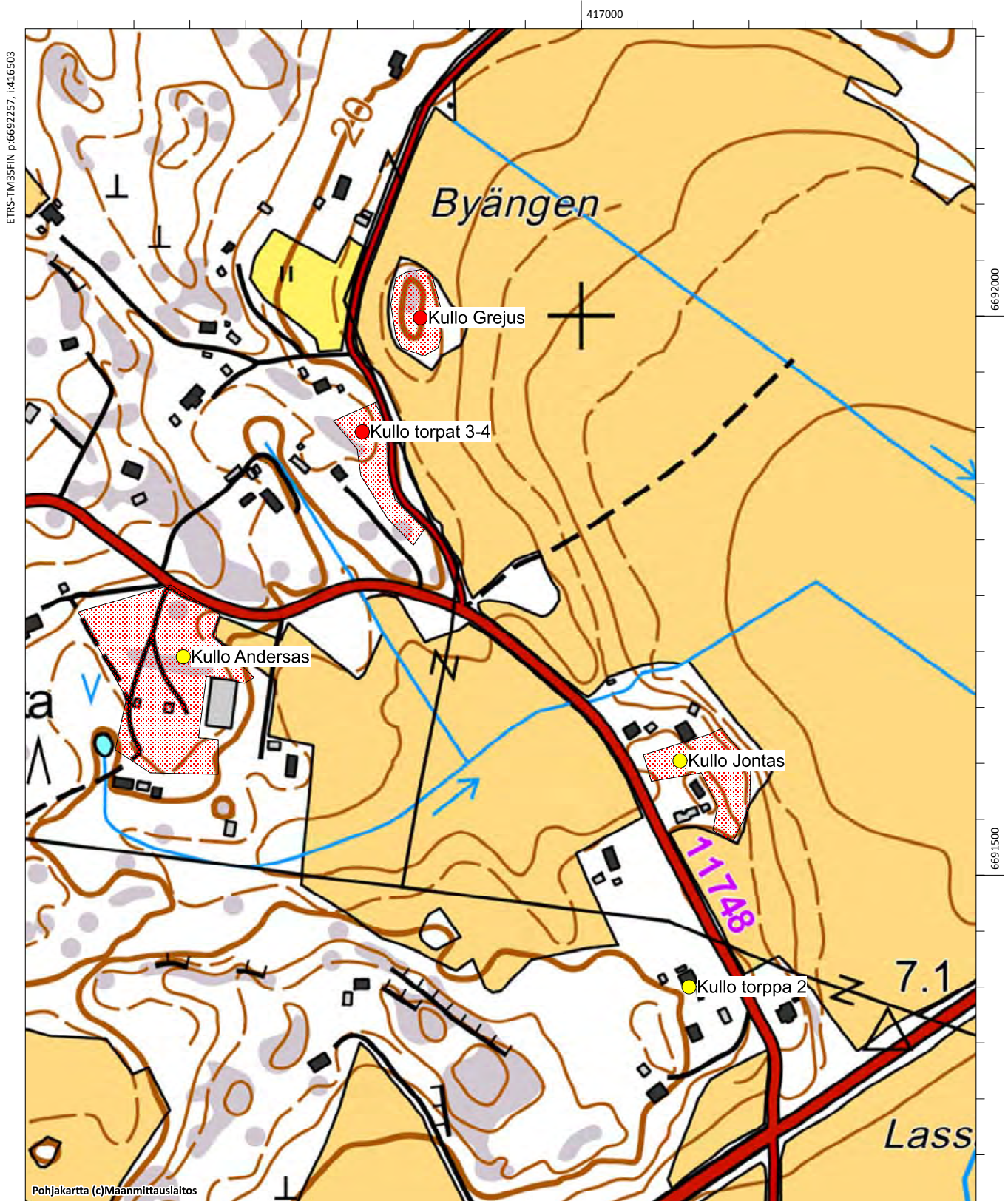
Kullo Andersas, 1000022281, asuinpaikat, kylänpaikat

Kullo Grejus, 1000022282, asuinpaikat, kylänpaikat

Kullo torpat 3-4, 1000022285, asuinpaikat, torpat

Kullo Jontas, 1000022280, asuinpaikat, kylänpaikat

Kullo torppa 2, 1000022284, asuinpaikat, torpat



Kullo Backas, 1000022276

Muinaisjäännöstyyppi: asuinpaikat **Alatyyppi:** kylänpaikat
Lukumäärä: **Ajoitus:** ei määritelty
Laji: muu kulttuuriperintökohde
ETRS-TM35FIN: P: 6690900 I: 415450 Z:
TM35-lehtijako: L4321 Porvoo
Peruskartta: Nickby **PKNumero:** 2043 11

Etäisyystieto: Porvoon tuomiokirkosta noin 12 km länsilounaaseen

Koordinaattiselite: Alueen arvioitu keskipiste

Kohdekuvaus: Kohde tarkastettiin vuoden 2015 inventoinnissa, se sijaitsee Kulloossa Ribacken-nimisen mäen pohjoisosassa. Kulloossa oli 17 veronmaksajaa 1540-luvulla. Kullon ensimmäinen kartta on Samuel Broteruksen vuonna 1691 laatima. Siihen on merkitty ainoastaan kartanon pellot ja muuta asutusta on vaikea paikantaa. Tarkemmat kartat Kullon alueesta ovat 1760-luvulta (Johan Bonej 1762 & Timothy Winter 1767-68), näihin karttoihin on merkitty Backaksen talo.

Asutus on jatkunut paikalla näihin päiviin. Nykyisin paikalla on talo ja muutamia piharakennuksia, joukossa eri-ikäisiä. Viereiset pellot olivat kyntämättä inventointiaikaan, joten pintapoimintalöytöjä tai muita havaintoja ei saatu. Todennäköisesti vanha asutus on sijainnut samoilla sijoilla ja siihen liittyvät kulttuurikerrokset ovat osittain tuhoutuneet tai pihanurmen alla. Kohde on määritelty muuksi kulttuuriperintökohteeksi, aluerajausta ei tehty, koska kohde on nykyisin rakennettua.

Digikuvat: AKDG4565:1

Karttaote: Peruskarttaote mk 1:5000

Tutkimukset:-



Kullo Backas, kuva luoteesta. (AKDG4565_1)



Ote Johan Bonejn kartasta vuodelta 1762. Kartaan merkitty Backas (ympyröity punaisella), Lavers ja Bros. (KA B6a:2/2-13)



Ilmakuva kohteesta.

Yrjäs, 613010057, asuinpaikat, ei määritelty

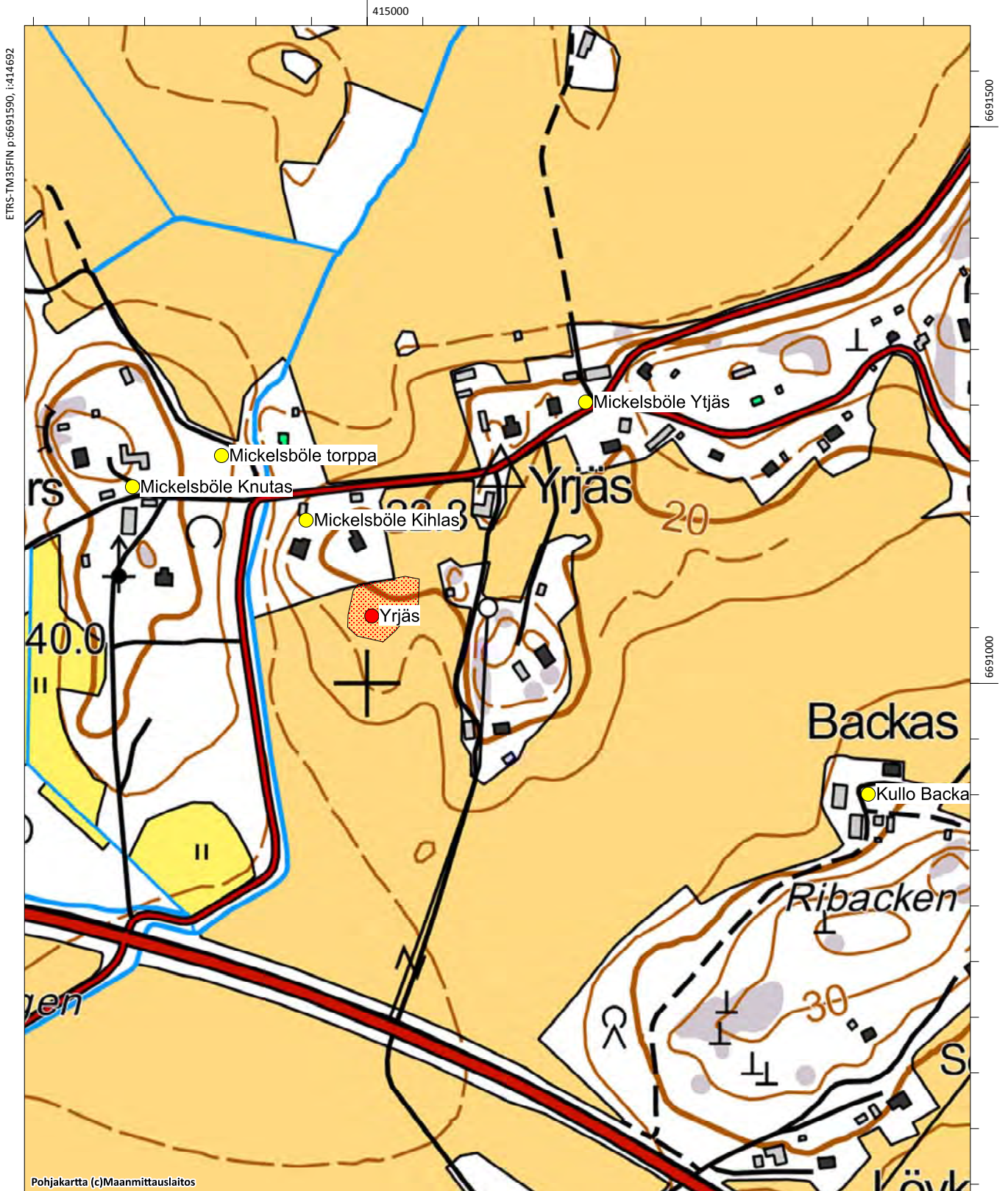
Mickelsböle Kihlas, 1000018451, asuinpaikat, kylänpaikat

Mickelsböle Knutas, 1000018452, asuinpaikat, kylänpaikat

Mickelsböle torppa, 1000022521, asuinpaikat, torpat

Mickelsböle Ytjäs, 1000018449, asuinpaikat, kylänpaikat

Kullo Backas, 1000022276, asuinpaikat, kylänpaikat



Kullo Grejus, 100022282

Muinaisjäännöstyyppi: asuinpaikat

Alatyyppi: kylänpaikat

Lukumäärä: 1

Ajoitus: ei määritelty

Laji: kiinteä muinaisjäännös

ETRS-TM35FIN: P: 6691998 I: 416856 Z: 20

TM35-lehtijako: L4321 Porvoo

Peruskartta: Nickby

PKNumero: 2043 11

Etäisyystieto: Porvoon tuomiokirkosta noin 10,3 km länsilounaaseen

Koordinaattiselite: Alueen arvioitu keskipiste

Kohdekuvaus: Kohde tarkastettiin vuoden 2015 inventoinnissa, se sijaitsee Kulloossa Grejuksentien itäpuolella olevalla mäenkumpareella, joka on Byängen-nimisen peltoalueen länsiosassa. Kulloossa oli 17 veronmaksajaa 1540-luvulla. Kullon ensimmäinen kartta on Samuel Broteruksen vuonna 1691 laatima. Siihen on merkitty ainoastaan kartanon pellot ja muuta asutusta on vaikea paikantaa. Tarkemmat kartat Kullon alueesta ovat 1760-luvulta (Johan Bonej 1762 & Timothy Winter 1767-68), näihin karttoihin on merkitty Grejuksen talo. Kohde oli ennen vuoden 2015 inventointia muinaisjäännösrekisterissä Backas nimisenä, kyseessä on kuitenkin Grejus-niminen talo, Backas on pari kilometriä lännempänä ja se on myös samalla 1700-luvun kartalla ja se on omalla nimellään rekisterissä.

Kylätontti on nykyisin rakentamaton. Vuoden tarkastuksen yhteydessä siellä havaittiin 2 rakennuksen kivijalkaa. Kivijaloista toinen on tehty hieman rinteeseen ja siinä on osittain käytetty kookkaita 1x0,5x0,5 metrin kokoisia graniittilohkareita. Toinen kivijalka on pienemmistä peruskivistä. Lisäksi havaittiin mahdollinen kivikasa, joka voi olla uunikiveys. Kohde on pusikoitunut, mutta rakentamattomana kohteena, joka todennäköisesti sisältää jo 1750-lukua vanhempia kerroksia, se on määritelty kiinteäksi muinaisjäännökseksi. Kohteen aluerajaus käsittää kumpareen. Ympärivät pellot olivat kyntämättä inventointiajankohtana eikä niillä voitu tehdä pintapoisuutta tai muita havaintoja.

Digikuvat: AKDG4555:1-5

Karttaote: Peruskarttaote mk 1:5000

Tutkimukset: -



Ote Johan Bonejn kartasta vuodelta 1762. Kartaan merkitty Andersas, Grejus (ympyröity punaisella) ja Jontas sekä muutamia torppia. (KA B6a:2/2-13)



Ilmakuva kohteesta.



Kullo Grejus, kohde edessä olevalla metsittyneellä kumpareella. Kuva etelästä. (AKDG4555_1)



Kullo Grejus, kivijalan kulmaa, kuva kaakosta. (AKDG4555_2)





Kullo Grejus, kivijalan kulmaa, kuva luoteesta. (AKDG4555_4)



Kullo Grejus, kohde on pahoin pusikoitunut. Kuva pohjoisesta. (AKDG4555_5)

Kullo Gård, 100022318

Muinaisjäännöstyyppi: asuinpaikat
Alatyyppi: kartanot
Lukumäärä: 1
Ajoitus: ei määritelty
Laji: muu kulttuuriperintökohde
ETRS-TM35FIN: P: 6689837 I: 417698 Z:
TM35-lehtijako: Ei saatavissa
Peruskartta: Porvoo **PKNumero:** 3021 02

Etäisyystieto: Porvoon tuomiokirkosta 10.5 km lounaaseen

Koordinaattiselite: Kulloon kartanon koordinaatit

Kohdekuvaus: Kulloon kartano sijaitsee noin 300 metriä Helsingin ja Porvoon välisen moottoritien eteläpuolella.

Kartano lähialueineen on RKY-alueella. Kullon ensimmäinen kartta on Samuel Broteruksen vuonna 1691 laatima. Siihen on merkitty kartano peltoineen, jotka olivat Kullobäckenin tuntumassa. Tarkemmat kartat Kullon alueesta ovat 1760-luvulta (Johan Bonej 1762 & Timothy Winter 1767–68).

Kulloossa oli 17 veronmaksajaa 1540-luvulla. Kartano muodostettiin vuonna 1613 viidestä Kulloon kylän tilasta, jotka kuningas Kustaa II Aadolf luovutti rakuunapuseeri Lydik Mattsonille. Hän osti myöhemmin myös kuudennen tilan ja liitti sen kartanoon. 1660-luvulla kartano oli amiraali Lorentz Creutzin omistuksessa, hän ilmeisesti antoi tilalle nimen Kullo Gård, joka näkyy 1690-luvun kartassa. Kartanolla oli muutamia omistajia, mutta vuonna 1813 se myytiin porvoolaiselle kauppiaille Jacob Ohtmanille, joka muutti kartanon nimeksi Jacobsberg. Vuonna 1910 kartanon osti arkkitehti Carl Frankenhaeuser, joka suunnitteli ja rakennutti uuden päärakennuksen 1912–1914 vanhan kartanon paikalle. Kartanon tilakeskukseen kuuluu rakennuskantaa 1700–1800 –luvulta.

Kohde on luokiteltu muuksi kulttuuriperintökohteeksi. Alue on tiheään rakennettua, mutta on mahdollista, että rakentamattomilla kohdilla on säilynyt kulttuurikerroksia 1600-luvulta tai sitä varhaisemmalta ajalta. Tilakeskuksen rakentamatonta lähiympäristöä käytiin läpi vuoden 2015 inventoinnissa, mutta historialliseen asutukseen liittyviä rakenteita ei havaittu.

Digikuvat: AKDG4551:1

Karttaote: Peruskarttaote mk 1:5000

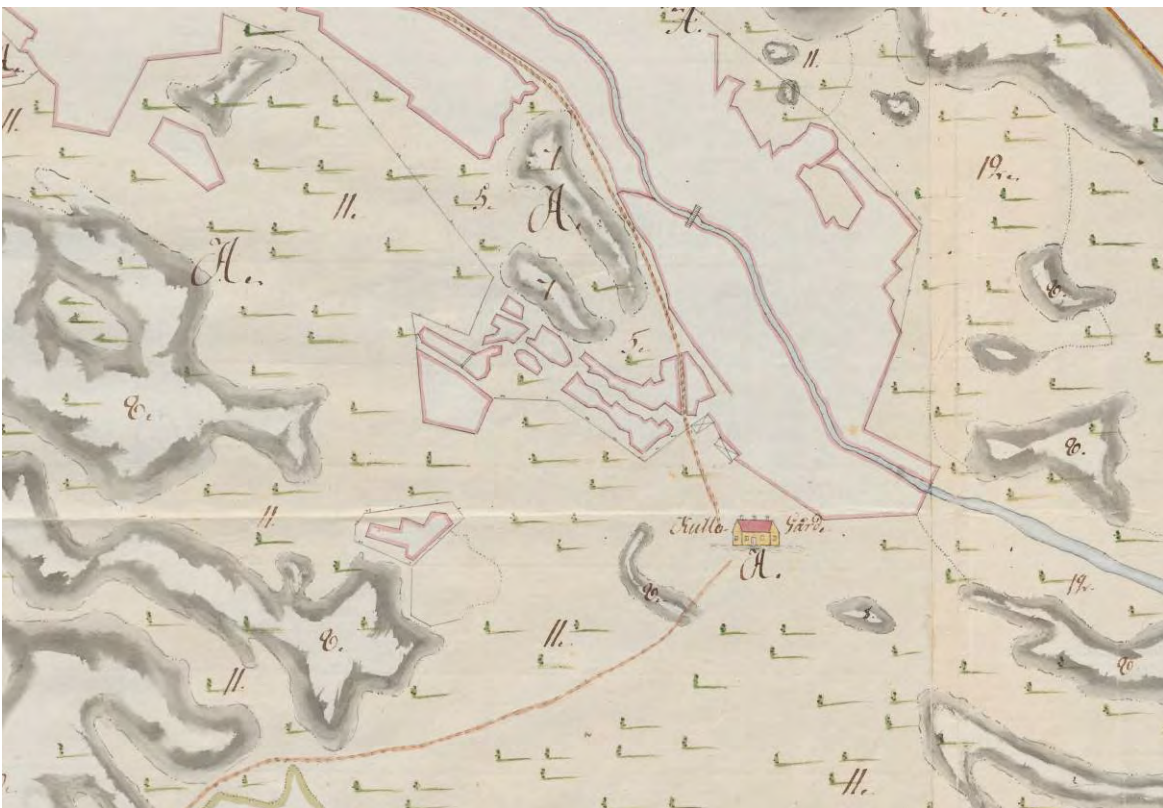
Tutkimukset: -



Kullo gård, Kulloon kartanon peltoja ja golf-kenttää kartanon pohjoispuolella, kuva pohjoisesta. (AKDG4551_1)



Kullon kylä ja tilukset Samuel Broteruksen kartassa vuodelta 1691, Kullon kartano oikeassa alalaidassa. (KA B6a:2/1)



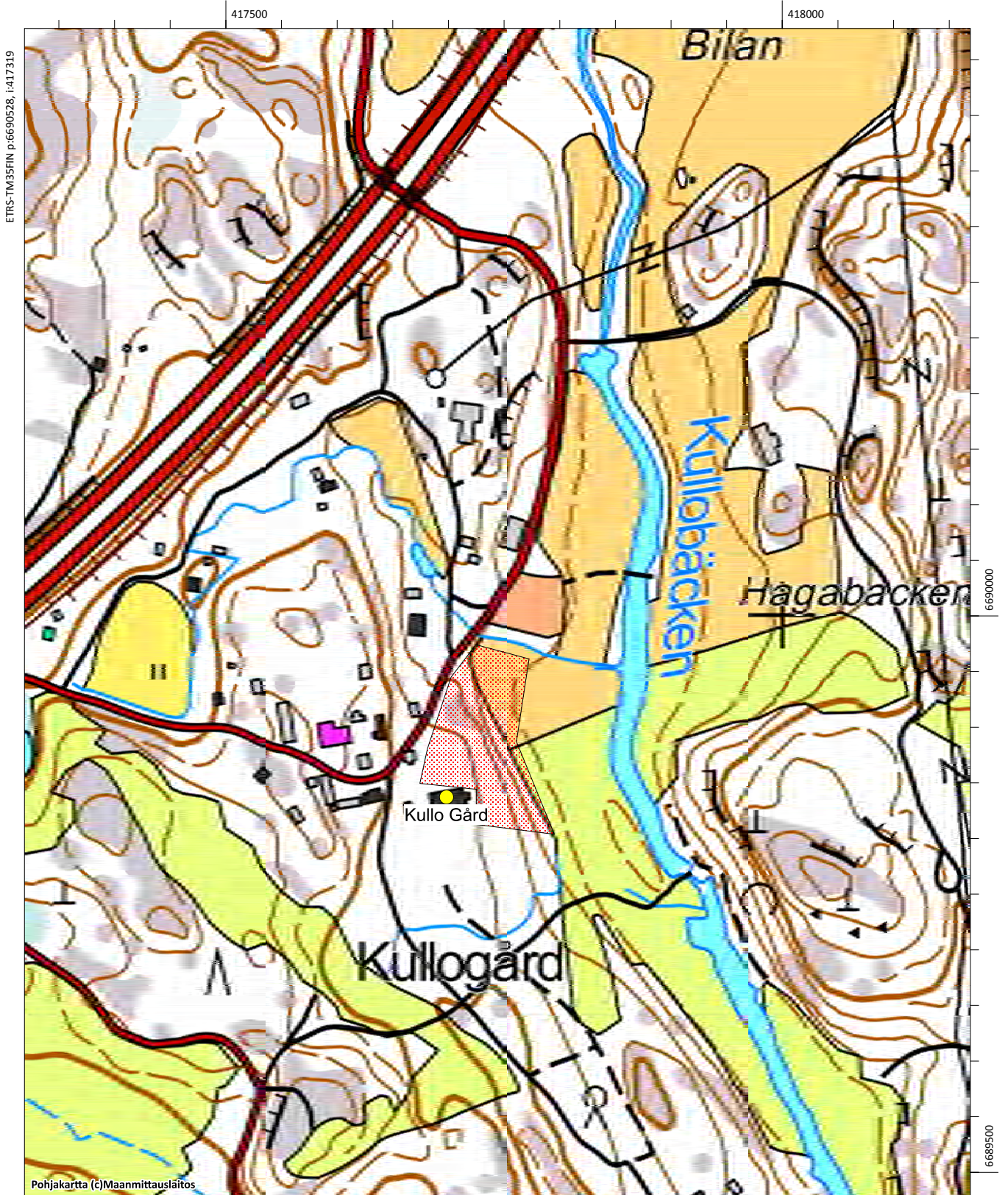
Ote Timothy Winterin kartasta vuodelta 1786, Kullon kartano (KA B6a:2/25-38)



Ote 1840-luvun pitäjän kartasta. Kulloon kartano oli 1800-luvulla Jacobsberg niminen.



Ilmakuva kohteesta.



ETRS-TM35FIN p:6690528, i:417319

Pohjakartta (c)Maanmittauslaitos

MK 1:5000

ETRS-TM35FIN p:6689478, i:418169

Kullo Jontas, 100022280

Muinaisjäännöstyyppi: asuinpaikat
Alatyyppi: kyläpaikat
Lukumäärä: -
Ajoitus: historiallinen
Laji: muu kulttuuriperintökohde
ETRS-TM35FIN: P: 6691602 I: 417088 Z: 15
TM35-lehtijako: L4321 Porvoo
Peruskartta: Nickby **PKNumero:** 2043 11

Etäisyystieto: Porvoon tuomiokirkosta noin 10,2 km länsilounaaseen

Koordinaattiselite: Alueen arvioitu keskipiste

Kohdekuvaus: Kohde tarkastettiin vuoden 2015 inventoinnissa, se sijaitsee Ali-Vekkoskentien pohjoispuolella (lähin osoite Alivekkosentie 33). Kullossa oli 17 veronmaksajaa 1540-luvulla. Kullon ensimmäinen kartta on Samuel Broteruksen vuonna 1691 laatima. Siihen on merkitty ainoastaan kartanon pellot ja muuta asutusta on vaikea paikantaa. Tarkemmat kartat Kullon alueesta ovat 1760-luvulta (Johan Bonej 1762 & Timothy Winter 1767-68), niihin on merkitty myös Jontaksen talo.

Jontaksen kylätontti on nykyisin rakennettua, paikalla on kaksi omakotitaloa piharakennuksineen ja autotalleineen. Vaikuttaa siltä, että kohde on tuhoutunut. Tonttien laidoilla on hieman rakentamatonta aluetta, mutta niillä ei havaittu merkkejä historiallisesta asutuksesta.

Digikuvat: AKDG4552:1

Karttaote: Peruskarttaote mk 1:5000

Tutkimukset: -



Ote Johan Bonejn kartasta vuodelta 1762. Kartaan merkitty Andersas), Grejus ja Jontas (ympyröity punaisella sekä muutamia torppia. (KA B6a:2/2-13)



Kullo Jontas, kuva etelästä. (AKDG4552_1)



Ilmakuva kohteesta.

Porvoo, Kullo, Kilpilahti ja Mickelsböle. Osayleiskaava-alueen arkeologinen inventointi v. 2015

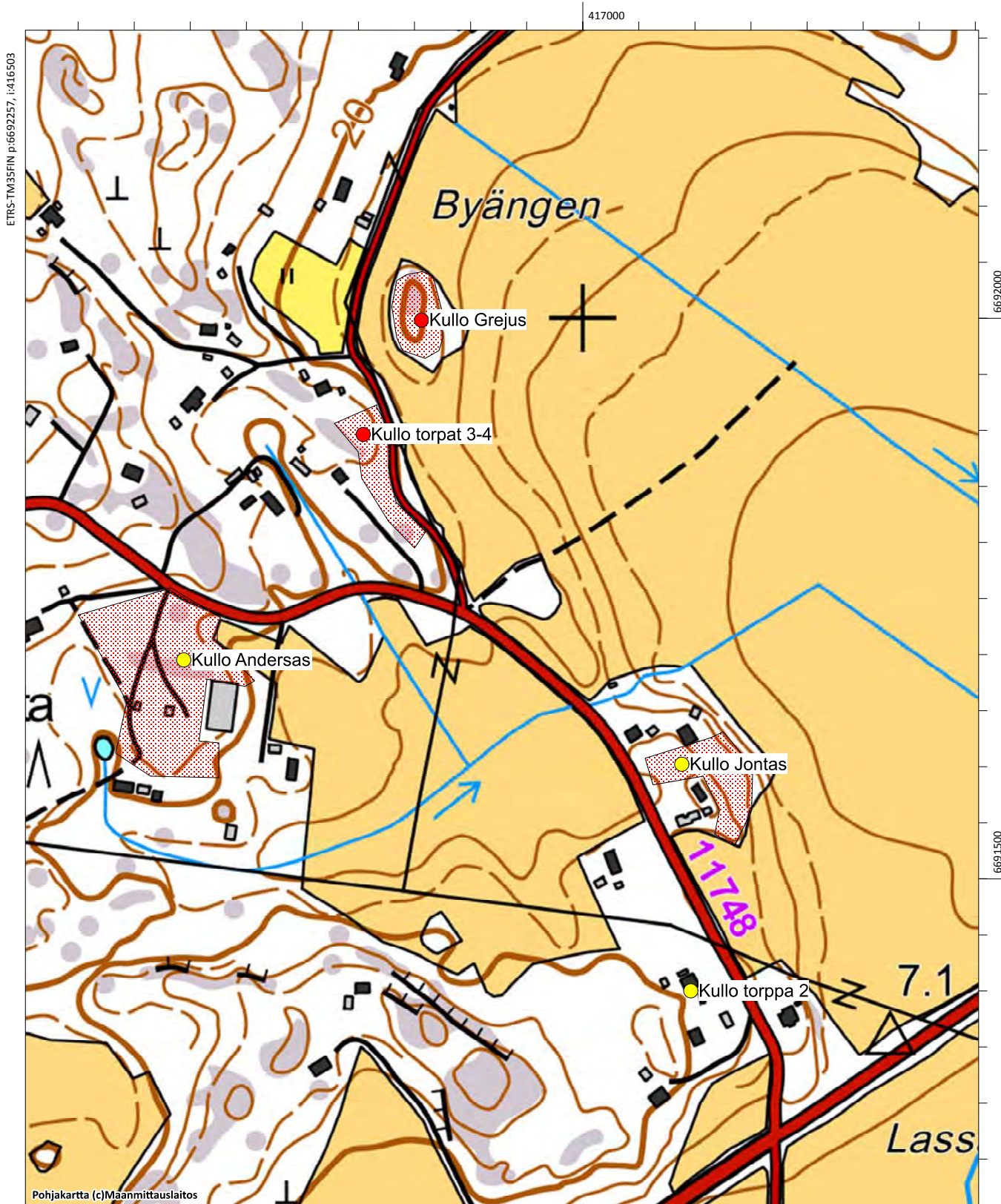
Kullo Andersas, 1000022281, asuinpaikat, kyläpaikat

Kullo Grejus, 1000022282, asuinpaikat, kyläpaikat

Kullo torpat 3-4, 1000022285, asuinpaikat, torpat

Kullo Jontas, 1000022280, asuinpaikat, kyläpaikat

Kullo torppa 2, 1000022284, asuinpaikat, torpat



Kullo Lavers & Bros, 1000022277

Muinaisjäännöstyyppi: asuinpaikat

Alatyyppi: kyläpaikat

Lukumäärä: 1

Ajoitus: historiallinen

Laji: muu kulttuuriperintökohde

ETRS-TM35FIN: P: 6690901 I: 415906 Z: 20

TM35-lehtijako: L4321 Porvoo

Peruskartta: Nickby

PKNumero: 2043 11

Etäisyystieto: Porvoon tuomiokirkosta noin 11,5 km länsilounaaseen

Koordinaattiselite: Alueen arvioitu keskipiste

Kohdekuvaus: Kohde tarkastettiin vuoden 2015 inventoinnissa, se sijaitsee Laversintien länsipuolella (lähin osoite Laversintie 52). Kullossa oli 17 veronmaksajaa 1540-luvulla. Kullon ensimmäinen kartta on Samuel Broteruksen vuonna 1691 laatima. Siihen on merkitty ainoastaan kartanon pellot ja muuta asutusta on vaikea paikantaa. Tarkemmat kartat Kullon alueesta ovat 1760-luvulta (Johan Bonej 1762 & Timothy Winter 1767-68), niihin on merkitty myös Laversin ja Brosin talot vierekkäin.

Laversin ja Brosin alue on nykyisin rakennettua. Peruskartalle on merkitty vielä Lavers-niminen talo. Kohteen itäpuolitse kulkee Laversintie, joka todennäköisesti on jotakuinkin samalla paikalla kuin historiallisella ajalla. Rakennuksia on 1800-luvulta ja 1900-luvulta ja ne ovat melko tiiviisti. On mahdollista, että pihamaiden alla on säilynyt kulttuurikerroksia varhaisemmasta paikan asutuksesta, mutta sen selvittäminen vaatii koekaivauksia. Tonttien laidoilla on hieman rakentamatonta aluetta, mutta niillä ei havaittu merkkejä historiallisesta asutuksesta. Kohde on luokiteltu muuksi kulttuuriperintökohteeksi.

Digikuvat: AKDG4588:1

Karttaote: Peruskarttaote mk 1:5000

Tutkimukset:-



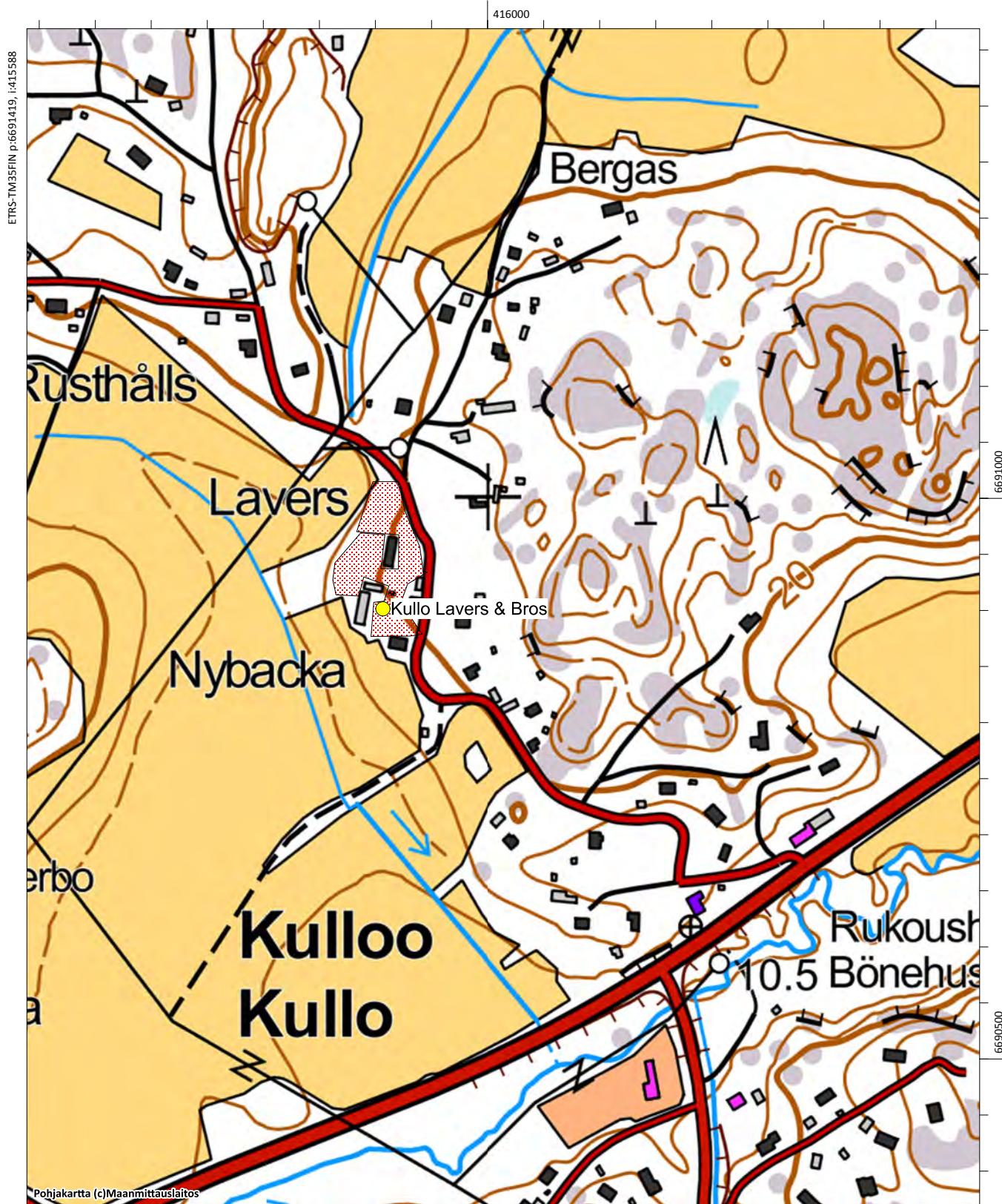
Ote Johan Bonejn kartasta vuodelta 1762. Kartaan merkitty Backas, Lavers ja Bros (ympyröity punaisella). (KA B6a:2/2-13)



Kullo Lavers & Bros, kuva lounaasta. (AKDG4588_1)



Ilmakuva kohteesta.



Kullo Nyby, 100022273

Muinaisjäännöstyyppi: asuinpaikat
Alatyyppi: kyläpaikat
Lukumäärä:
Ajoitus: historiallinen
Laji: muu kulttuuriperintökohde
ETRS-TM35FIN: P: 6687967 I: 417252 Z:
TM35-lehtijako: Ei saatavissa
Peruskartta: Porvoo **PKNumero:** 3021 02
Etäisyystieto: Porvoon tuomiokirkosta 12 km lounaaseen
Koordinaattiselite: Alueen arvioitu keskipiste

Kohdekuvaus: Kohde tarkastettiin vuoden 2015 inventoinnissa, se sijaitsee Kilpilahden teollisuusalueen tuntumassa (lähin osoite Nybyn rantatie 28). Kullossa oli 17 veronmaksajaa 1540-luvulla. Kullon ensimmäinen kartta on Samuel Broteruksen vuonna 1691 laatima. Siihen on merkitty ainoastaan kartanon pellot ja muuta asutusta on vaikea paikantaa. Tarkemmat kartat Kullon alueesta ovat 1760-luvulta (Johan Bonej 1762 & Timothy Winter 1767-68), niihin on merkitty myös Nybyn talo.

Nyby on nykyisin tiheään rakennettu tilakeskus, alueella on kolme taloa ja lukuisia ulkorakennuksia. Rakennuskanta on peräisin 1800–1900-luvuilta. Todennäköisesti varhaisemmat kerrokset ovat pahoita vahingoittuneet tai tuhoutuneet. Viereiset pellot olivat kyntämättä inventointiaikana vuonna 2015, joten pintapoimintaa tai lisähavaintoja ei tehty. Alueen vieressä olevia rakentamattomia kohtia käytiin läpi, mutta niillä ei havaittu historialliseen aikaan liittyviä rakenteita. Kohde on määritelty muuksi kulttuuriperintökohteeksi, aluerajausta ei tehty, koska kohde on tiheään rakennettu.

Digikuvat: AKDG4564:1

Karttaote: Peruskarttaote mk 1:5000

Tutkimukset: -



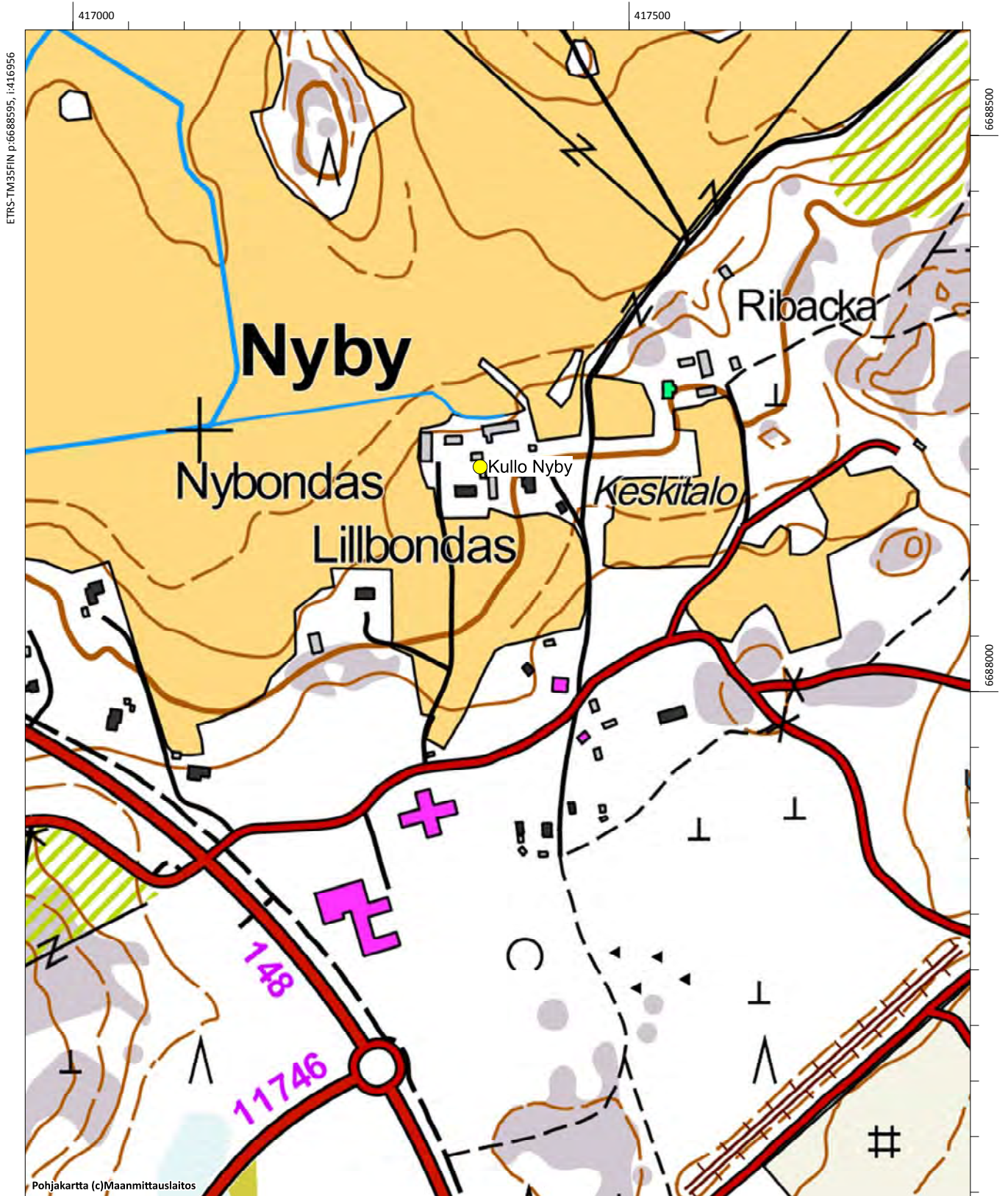
Ote Timothy Winterin laatimasta kartasta vuodelta 1768–1782 (KA B1i:10/4-7).



Kullo Nyby, kuva etelästä. (AKDG4564_1)



Ilmakuva kohteesta.



Kullo Nykrans, 100022279

Muinaisjäännöstyyppe: asuinpaikat **Alatyyppe:** kyläpaikat
Lukumäärä: **Ajoitus:** historiallinen
Laji: muu kulttuuriperintökohde
ETRS-TM35FIN: P: 6691095 I: 417251 Z:
TM35-lehtijako: Ei saatavissa
Peruskartta: Porvoo **PKNumero:** 3021 02
Etäisyystieto: Porvoon tuomiokirkosta 10,5 km lounaaseen
Koordinaattiselite: Alueen arvioitu keskipiste

Kohdekuvaus: Kohde tarkastettiin vuoden 2015 inventoinnissa, se sijaitsee Helsingintien ja Kullobäckenin välissä olevalla Smedsbackalla, jonka läpi kulkee Kullon kartanon tie. Kullossa oli 17 veronmaksajaa 1540-luvulla. Kullon ensimmäinen kartta on Samuel Broteruksen vuonna 1691 laatima. Siihen on merkitty ainoastaan kartanon pellot ja muuta asutusta on vaikea paikantaa. Tarkemmat kartat Kullon alueesta ovat 1760-luvulta (Johan Bonej 1762 & Timothy Winter 1767-68), niihin on merkitty myös Nykranssin (Nygrans) talo.

Alue on ollut rakennettua 1800- ja 1900-luvulla. Kohteessa on nykyisin kyläyhdistyksen talo, joka vaikuttaisi rakennetun 1900-luvun alkukymmeninä. Alue vaikuttaa myllätyltä. Mäen rakentamattomia osia tarkastettiin vuoden 2015 inventoinnissa, mutta mitään muinaijäännökseen viittaavaa ei havaittu. Kohteen 1700-luvun puoliväliä varhaisemmat asutusvaiheet vaikuttavat tuhoutuneilta.

Digikuvat: AKDG

Karttaote: Peruskarttaote mk 1:5000

Tutkimukset:-



Ote Timothy Winterin laatimasta kartasta vuodelta 1768–1782, johon merkitty Smeds, Lill-Antas ja Nykrans (ympyröity punaisella) (KA B1i:10/4-7).

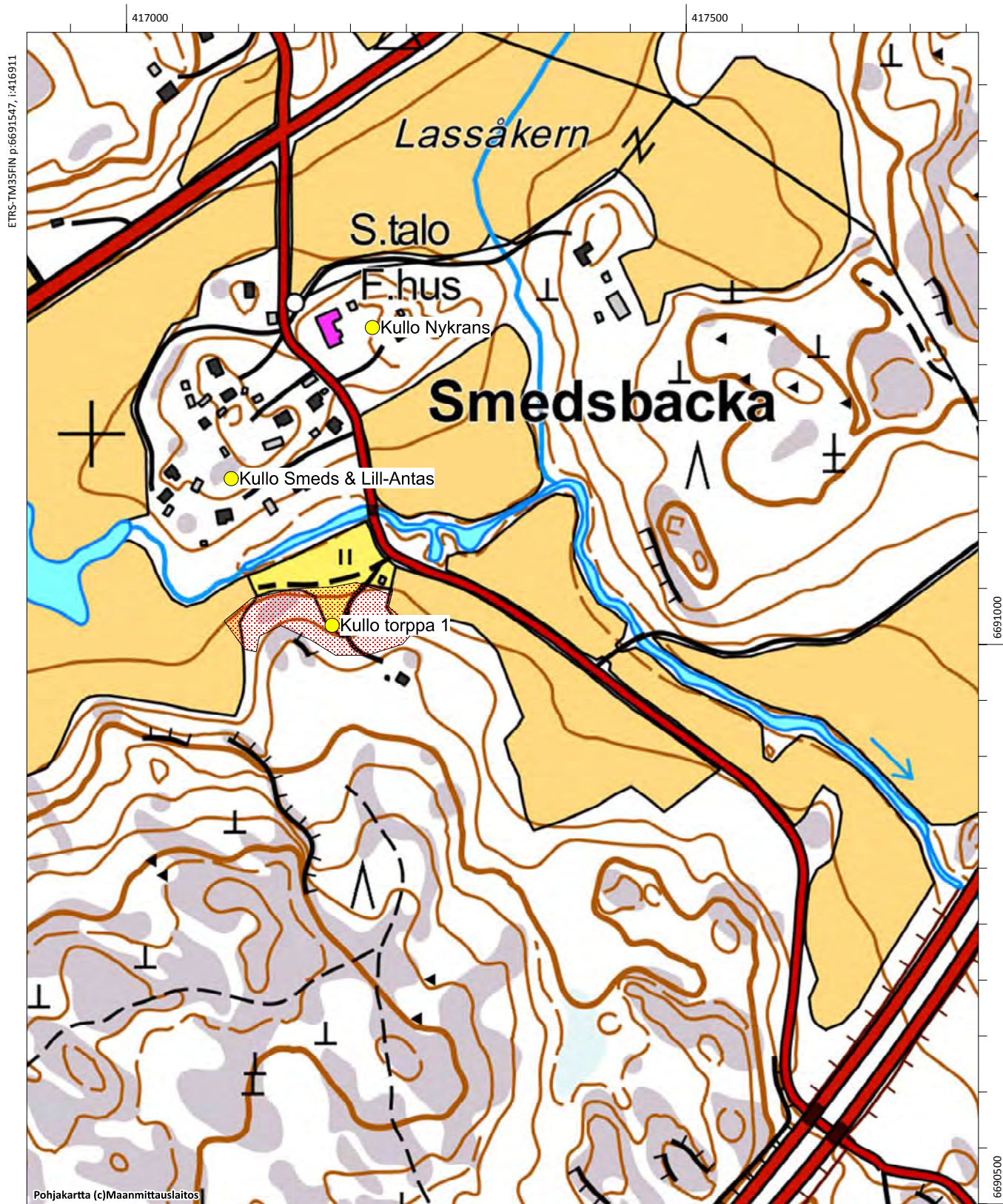


Ilmakuva kohteesta.

Kullo Nykrans, 1000022279, asuinpaikat, kylänpaikat

Kullo Smeds & Lill-Antas, 1000022278, asuinpaikat, kylänpaikat

Kullo torppa 1, 1000022283, asuinpaikat, torpat



Kullo Sisbacka, 100002274

Muinaisjäännöstyyppi: asuinpaikat

Alatyyppi: kyläpaikat

Lukumäärä: 1

Ajoitus: historiallinen

Laji: muu kulttuuriperintökohde

ETRS-TM35FIN: P: 6688683 I: 416043 Z: 20

TM35-lehtijako: Ei saatavissa

Peruskartta: Nickby

PKNumero: 2043 11

Etäisyystieto: Porvoon tuomiokirkosta 12,5 km lounaaseen

Koordinaattiselite: Alueen arvioitu keskipiste

Kohdekuvaus: Kohde tarkastettiin vuoden 2015 inventoinnissa, se sijaitsee Nesteentien länsipuolella, Nybyntien varressa. Kullossa oli 17 veronmaksajaa 1540-luvulla. Kullon ensimmäinen kartta on Samuel Broteruksen vuonna 1691 laatima. Siihen on merkitty ainoastaan kartanon pellot ja muuta asutusta on vaikea paikantaa. Tarkemmat kartat Kullon alueesta ovat 1760-luvulta (Johan Bonej 1762 & Timothy Winter 1767-68), niihin on merkitty myös Sisbackan talo.

Sisbackan nimi on säilynyt edelleen talolla ja se on ollut asuttuna koko ajan 1700-luvun kartoituksesta lähtien. Nykyinen asuinrakennus ja piharakennukset ovat topografisesti selvästi erottuvalla matalalla kumpareella peltojen keskellä. Alue on siinä määrin tiheään rakennettua, että on epätodennäköistä, että 1700-lukua edeltäviä rakenteita tai kulttuurikerroksia olisi säilynyt kuin satunnaisesti. Kohdetta voinee pitää tuhoutuneena. Kohde on luokiteltu muuksi kulttuuriperintökohdeeksi, aluerajausta ei tehty.

Digikuvat: AKDG4560:1

Karttaote: Peruskarttaote mk 1:5000

Tutkimukset:-



Ote Timothy Winterin laatimasta kartasta vuosilta 1767–1768, keskellä Sisbackan talo (KA B6a:2/14-22).



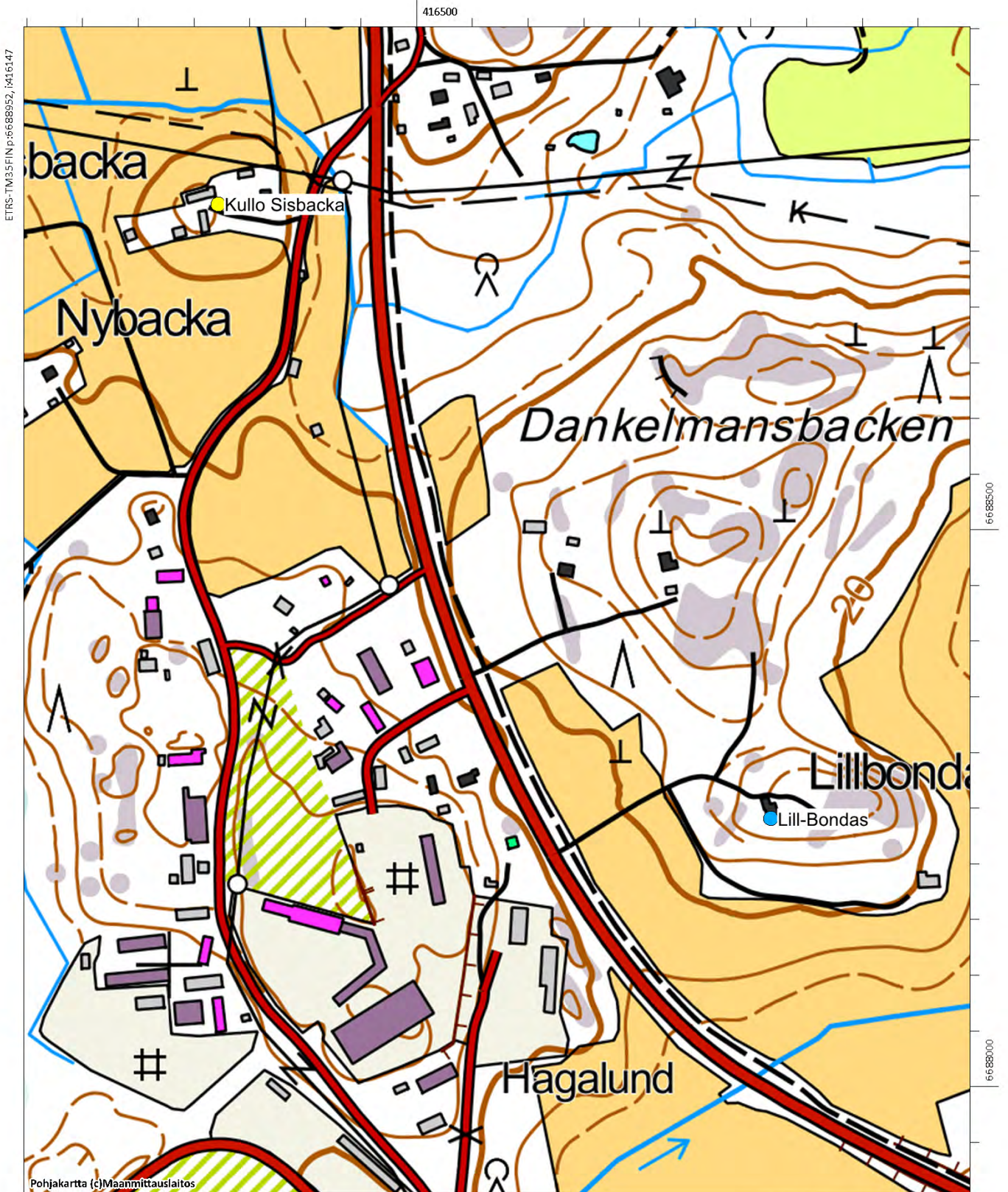
Kullo Sisbacka, kuva kaakosta. (AKDG4560_1)



Ilmakuva kohteesta.

Kullo Sisbacka, 1000022274, asuinpaikat, kyläpaikat

Lill-Bondas, 1000003866, löytöpaikat, irtolöytöpaikat



Kullo Smeds & Lill-Antas, 100022278

Muinaisjäännöstyyppe: asuinpaikat **Alatyyppe:** kylänpaikat
Lukumäärä: **Ajoitus:** historiallinen
Laji: muu kulttuuriperintökohde
ETRS-TM35FIN: P: 6690960 I: 417125 Z:
TM35-lehtijako: Ei saatavissa
Peruskartta: Porvoo **PKNumero:** 3021 02
Etäisyystieto: Porvoon tuomiokirkosta 10,5 km lounaaseen
Koordinaattiselite: Alueen arvioitu keskipiste

Kohdekuvaus: Kohde tarkastettiin vuoden 2015 inventoinnissa, se sijaitsee Helsingintien ja Kullobäckenin välissä olevalla Smedsbackalla, jonka läpi kulkee Kullon kartanon tie. Kullossa oli 17 veronmaksajaa 1540-luvulla. Kullon ensimmäinen kartta on Samuel Broteruksen vuonna 1691 laatima. Siihen on merkitty ainoastaan kartanon pellot ja muuta asutusta on vaikea paikantaa. Tarkemmat kartat Kullon alueesta ovat 1760-luvulta (Johan Bonej 1762 & Timothy Winter 1767-68), niihin on merkitty myös Smedsin ja Lill-Antaksen talot.

Smedsbackan länsiosaa, jossa Smedsin ja Lill-Antaksen talot ovat sijainneet on nykyisin tiheään rakennettua omakotitaloaluetta. Kohdetta voinee pitää tuhoutuneena.

Digikuvat: AKDG4590:1

Karttaote: Peruskarttaote mk 1:5000

Tutkimukset: -



Ote Timothy Winterin laatimasta kartasta vuodelta 1768–1782, johon merkitty Smeds, Lill-Antas (ympyröity punaisella) ja Nykrans sekä pari torppaa (KA B1i:10/4-7).



Kullo Smeds, Lill-Antas ja Nykrans ovat sijainneet Smedsbackalla, jolla on nykyisin omakotitaloasutusta. Kuva kuvauskopterista etelästä. (AKDG4590_1)

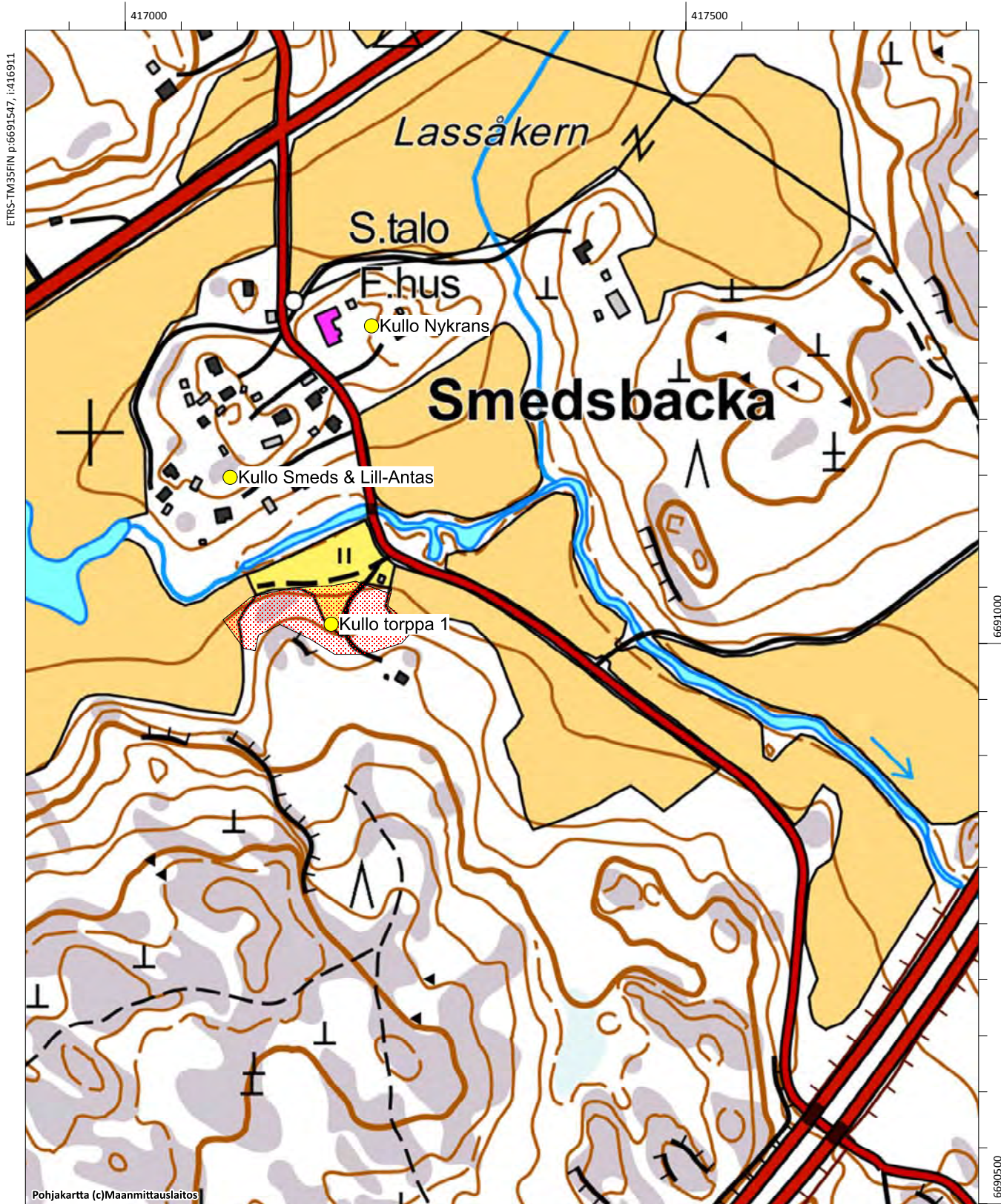


Ilmakuva kohteesta.

Kullo Nykrans, 1000022279, asuinpaikat, kylänpaikat

Kullo Smeds & Lill-Antas, 1000022278, asuinpaikat, kylänpaikat

Kullo torppa 1, 1000022283, asuinpaikat, torpat



Kullo Stor- & Lillbengts, 1000022275

Muinaisjäännöstyyppi: asuinpaikat **Alatyyppi:** kyläpaikat
Lukumäärä: - **Ajoitus:** ei määritelty
Laji: muu kulttuuriperintökohde
ETRS-TM35FIN: P: 6690038 I: 416103 Z:
TM35-lehtijako: L4321 Porvoo
Peruskartta: Nickby **PKNumero:** 2043 11
Etäisyystieto: Porvoon tuomiokirkosta noin 11,5 km lounaseen
Koordinaattiselite: Alueen arvioitu keskipiste

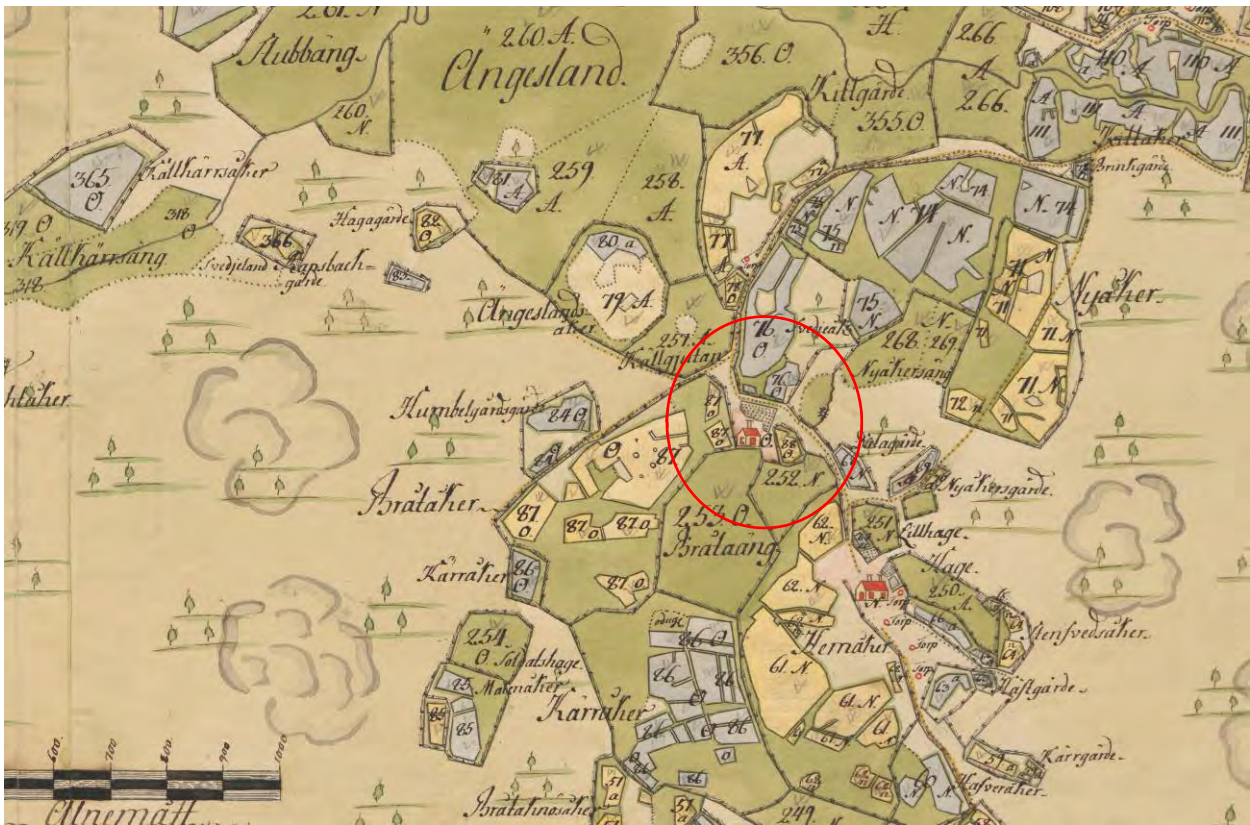
Kohdekuvaus: Kohde tarkastettiin vuoden 2015 inventoinnissa, kohteen koordinaattipiste sijaitsee Nesteentien ja Palokunnantien välissä, omakotitalon pihalla. Aluetta on muokattu voimakkaasti teiden ja talojen rakentamisessa.. Kullossa oli 17 veronmaksajaa 1540-luvulla. Kullon ensimmäinen kartta on Samuel Broteruksen vuonna 1691 laatima. Siihen on merkitty ainoastaan kartanon pellot ja muuta asutusta on vaikea paikantaa. Tarkemmat kartat Kullon alueesta ovat 1760-luvulta (Johan Bonej 1762 & Timothy Winter 1767-68), niihin on merkitty myös Storbengsin ja Lillbengsin talot vierekkäin.

Alue, jossa Lillbengtsin talot ovat sijainneet, on nykyisin omakotitalotontilla ja tiealueella. Kohdetta voinee pitää tuhoutuneena.

Digikuvat: AKDG
Karttaote: Peruskarttaote mk 1:5000
Tutkimukset: -



Ote Samuel Broteruksen kartasta vuodelta 1691, kartassa erottuu teksti Lillbengts (KA B6a:2/1)



Ote Timothy Winterin laatimasta kartasta vuosilta 1767–1768, karttaan merkitty Lillbengts (ympyröity punaisella) ja Storbengts sekä torppia (KA B6a:2/14-22).



Ilmakuva kohteesta.

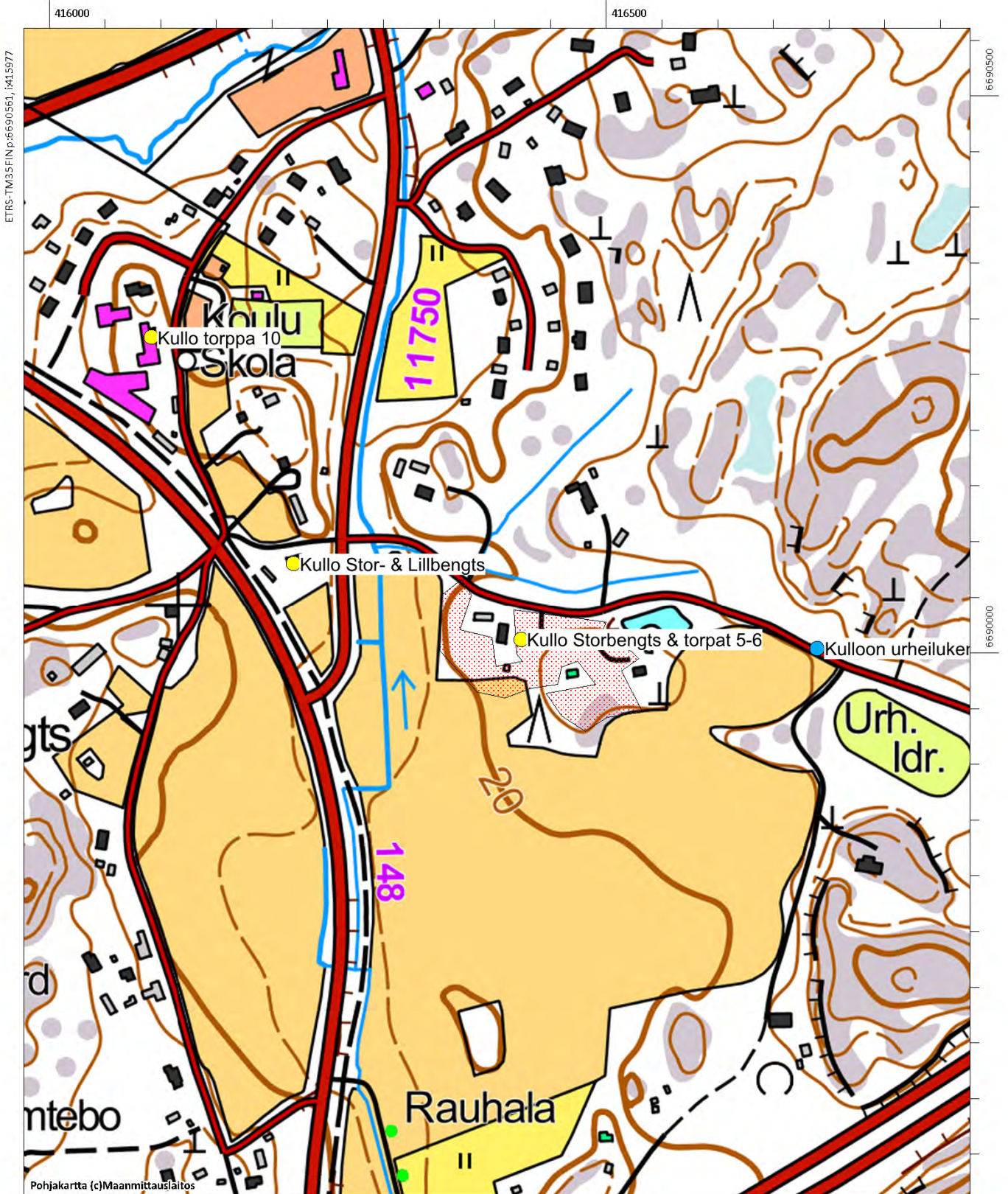
Porvoo, Kulloo, Kilpilahti ja Mickelsböle. Osayleiskaava-alueen arkeologinen inventointi v. 2015

Kulloon urheilukenttä, 1000003904, löytöpaikat, irtolöytöpaikat

Kullo Stor- & Lillbengts, 1000022275, asuinpaikat, kylänpaikat

Kullo Storbengts & torpat 5-6, 1000022286, asuinpaikat, kylänpaikat

Kullo torppa 10, 1000022289, asuinpaikat, torpat



Kullo Storbengts & torpat 5-6, 100022286

Muinaisjäännostyyppi: asuinpaikat

Alatyyppi: kyläpaikat

Lukumäärä: 1

Ajoitus: ei määritelty

Laji: muu kulttuuriperintökohde

ETRS-TM35FIN: P: 6689970 I: 416307 Z:

TM35-lehtijako: L4321 Porvoo

Peruskartta: Nickby

PKNumero: 2043 11

Etäisyystieto: Porvoon tuomiokirkosta noin 11,3 km lounaseen

Koordinaattiselite: Alueen arvioitu keskipiste

Kohdekuvaus: Kohde tarkastettiin vuoden 2015 inventoinnissa, se sijaitsee Storbengtsin tien varrella Kulloossa.

Kullossa oli 17 veronmaksajaa 1540-luvulla. Kullon ensimmäinen kartta on Samuel Broteruksen vuonna 1691 laatima. Siihen on merkitty ainoastaan kartanon pellot ja muuta asutusta on vaikea paikantaa. Tarkemmat kartat Kullon alueesta ovat 1760-luvulta (Johan Bonej 1762 & Timothy Winter 1767-68), niihin on merkitty myös Storbengtsin talo ja sen itäpuolelle kaksi torppaa.

Storbengtsin tien eteläpuolella oleva alue on rakennettua, siinä on kaksi eri omakotitalotonttia pihapiireineen. Maaston kohta erottuu matalana kumpareena, joka rajoittuu pohjoisessa Storbengtsin tie ja muualla pellot. Maaperää on paikoin muokattu voimakkaasti, mäen koillisosaan on kaivettu iso kuoppa, jonkinlainen vedentäyttämä allas. Alue tarkastettiin vuoden 2015 inventoinnissa, lähinnä keskityttiin etsimään piha-alueiden ulkopuolella olevia rakenteita tai muita merkkejä historiallisen ajan tai sitä aiemmasta asutuksesta. Etsintää tehtiin myös tien pohjoispuolella. Ainoa rakenne mikä havaittiin, oli peltoon rajautuvalla kallioalueella olleet nurkkakivet, kyseessä lienee maatilan töihin liittyneen rakennuksen, aitta tai ehkä vain lato, perusta. Pellot olivat kyntämättä, joten pintapoimintaa ja muita havaintoja niillä ei tehty. Kohteessa on voinut säilyä jotain historialliseen asutukseen liittyviä kulttuurikerroksia nykyisten piha-alueiden alla, se vaatii kuitenkin koekaivauksia.

Digikuvat: AKDG4591:1

Karttaote: Peruskarttaote mk 1:5000

Tutkimukset:-



Ote Timothy Winterin laatimasta kartasta vuosilta 1767–1768, karttaan merkitty Lillbengts ja Storbengts sekä torppia (ympyröity punaisella) (KA B6a:2/14-22).



Kullo Storbentgs. Kuva kuvauskoiterista koillisesta. (AKDG4591_1)



Ilmakuva kohteesta.

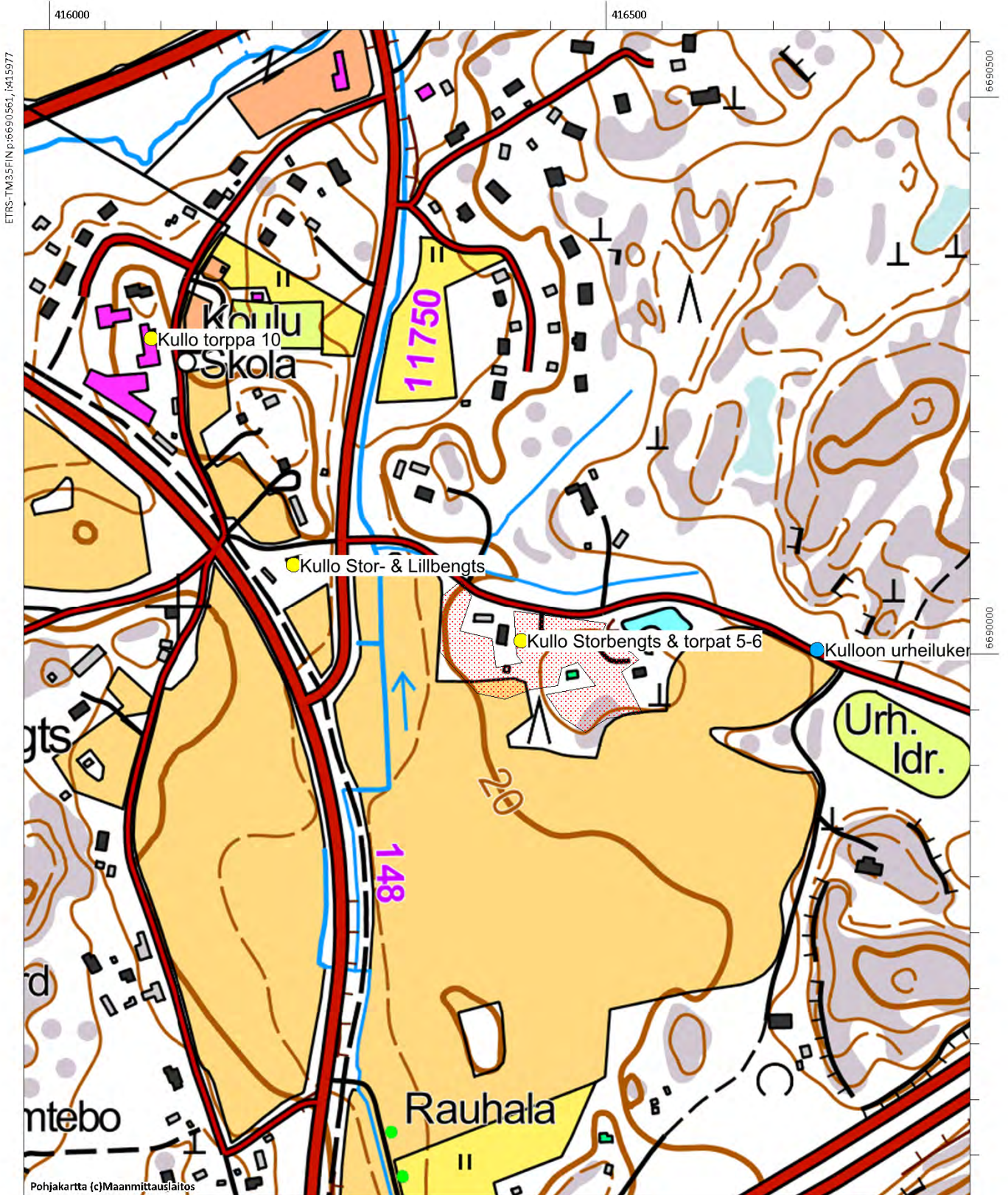
Porvoo, Kulloo, Kilpilahti ja Mickelsböle. Osayleiskaava-alueen arkeologinen inventointi v. 2015

Kulloon urheilukenttä, 1000003904, löytöpaikat, irtolöytöpaikat

Kullo Stor- & Lillbengts, 1000022275, asuinpaikat, kylänpaikat

Kullo Storbengts & torpat 5-6, 1000022286, asuinpaikat, kylänpaikat

Kullo torppa 10, 1000022289, asuinpaikat, torpat



Kullo torpat 3-4, 100022285

Muinaisjäännöstyyppi: asuinpaikat
Lukumäärä: 1
Laji: kiinteä muinaisjäännös
ETRS-TM35FIN: P: 6691896 I: 416804 Z: 20
TM35-lehtijako: L4321 Porvoo
Peruskartta: Nickby
PKNumero: 2043 11

Etäisyystieto: Porvoon tuomiokirkosta noin 10,3 km länsilounaaseen

Koordinaattiselite: Kivijalan gps-koordinaatit

Kohdekuvaus: Kohde tarkastettiin vuoden 2015 inventoinnissa, se sijaitsee Kulloossa Grejuksentien länsipuolella olevassa metsässä, Byängen-nimisen peltoalueen länsiosassa. Kulloossa oli 17 veronmaksajaa 1540-luvulla. Kullon ensimmäinen kartta on Samuel Broteruksen vuonna 1691 laatima. Siihen on merkitty ainoastaan kartanon pellot ja muuta asutusta on vaikea paikantaa. Tarkemmat kartat Kullon alueesta ovat 1760-luvulta (Johan Bonej 1762 & Timothy Winter 1767-68), näihin karttoihin on merkitty alueen talot ja torpat. Vuoden 2015 inventoinnissa jäi epäselväksi missä kartassa torpat 3-4 esiintyvät, sillä em. karttoihin ei ole merkitty torppia tälle alueelle.

Inventoinnissa tarkastettiin aluetta Grejuksentien länsipuolella ja alueelta löytyi kellarinpohja ja rakennuksen kivijalka. Kellari on jyrkvä, kiviseinäinen, kooltaan noin 2x3,5 metriä, seinien korkeus on noin 1,5 metriä. Noin 10 metriä kellarin länsipuolella on rakennuksen kivijalka, kooltaan noin 6x8 metriä. Sen koko oli vaikea hahmottaa kasvillisuuden takia. Voi olla että rakenteen liittyvät toisiinsa, on myös mahdollista, että kellari on kuulunut tien toisella puolella olevalle Grejaksen talolle 1700-luvulla. Tien länsipuolisella alueella on ollut rakennuksia myös 1800-luvun karttojen mukaan, mutta ne eivät ainakaan karttojen perusteella osuisi juuri tähän. Kivijalka voi liittyä torppaan, torpaksi se on kuitenkin aika kookas. Kohde on luokiteltu kiinteäksi muinaisjäänökseksi, sen tarkempi ajoitus, laajuus ja luonne selviää vain kaivaustutkimuksin.

Digikuvat: AKDG4554:1-2

Karttaote: Peruskarttaote mk 1:5000

Tutkimukset:-



Ote Johan Bonejn kartasta vuodelta 1762. Kartaan merkitty Andersas, Grejus ja Jontas sekä muutamia torppia (ympyröity punaisella). (KA B6a:2/2-13)



Kullo torpat 3-4, kellarin kiviseinät, kuva etelästä. (AKDG4554_1)



Kullo torpat 3-4, rakennuksen kivijalkaa, kuva koillisesta. (AKDG4554_2)



Ilmakuva kohteesta.

Kullo torpat 7-9, 100022288

Muinaisjäännytyyppi: asuinpaikat
Alatyypit: torpat
Lukumäärä:
Ajoitus: ei määritelty
Laji: muu kulttuuriperintökohde
ETRS-TM35FIN: P: 6690046 I: 415216 Z:
TM35-lehtijako: L4321 Porvoo
Peruskartta: Nickby
PKNumero: 2043 11
Etäisyystieto: Porvoon tuomiokirkosta noin 10,3 km länsilounaaseen
Koordinaattiselite: Arvioitu keskipiste

Kohdekuvaus: Kohde tarkastettiin vuoden 2015 inventoinnissa, se sijaitsee Kulloossa Grejuksentien länsipuolella olevassa metsässä, Byängen-nimisen peltoalueen länsiosassa. Kullossa oli 17 veronmaksajaa 1540-luvulla. Kullon ensimmäinen kartta on Samuel Broteruksen vuonna 1691 laatima. Siihen on merkitty ainoastaan kartanon pellot ja muuta asutusta on vaikea paikantaa. Tarkemmat kartat Kullon alueesta ovat 1760-luvulta (Johan Bonej 1762 & Timothy Winter 1767-68), näihin karttoihin on merkitty alueen talot ja torpat.

Inventoinnissa todettiin, että alue, jolla Kulloon torpat 7-9 ovat sijainneet, on tiheään rakennettua ja piha-aluetta. Alueen maaperää on muokattu ja lisäksi tietä 170 on levennetty ja pengerrytetty. Inventoinnissa ei havaittu mitään merkkejä 1800-lukua vanhempaan asutukseen liittyen, kohdetta vaikuttaa tuhoutuneen.

Digikuvat: AKDG

Karttaote: Peruskarttaote mk 1:5000

Tutkimukset:-

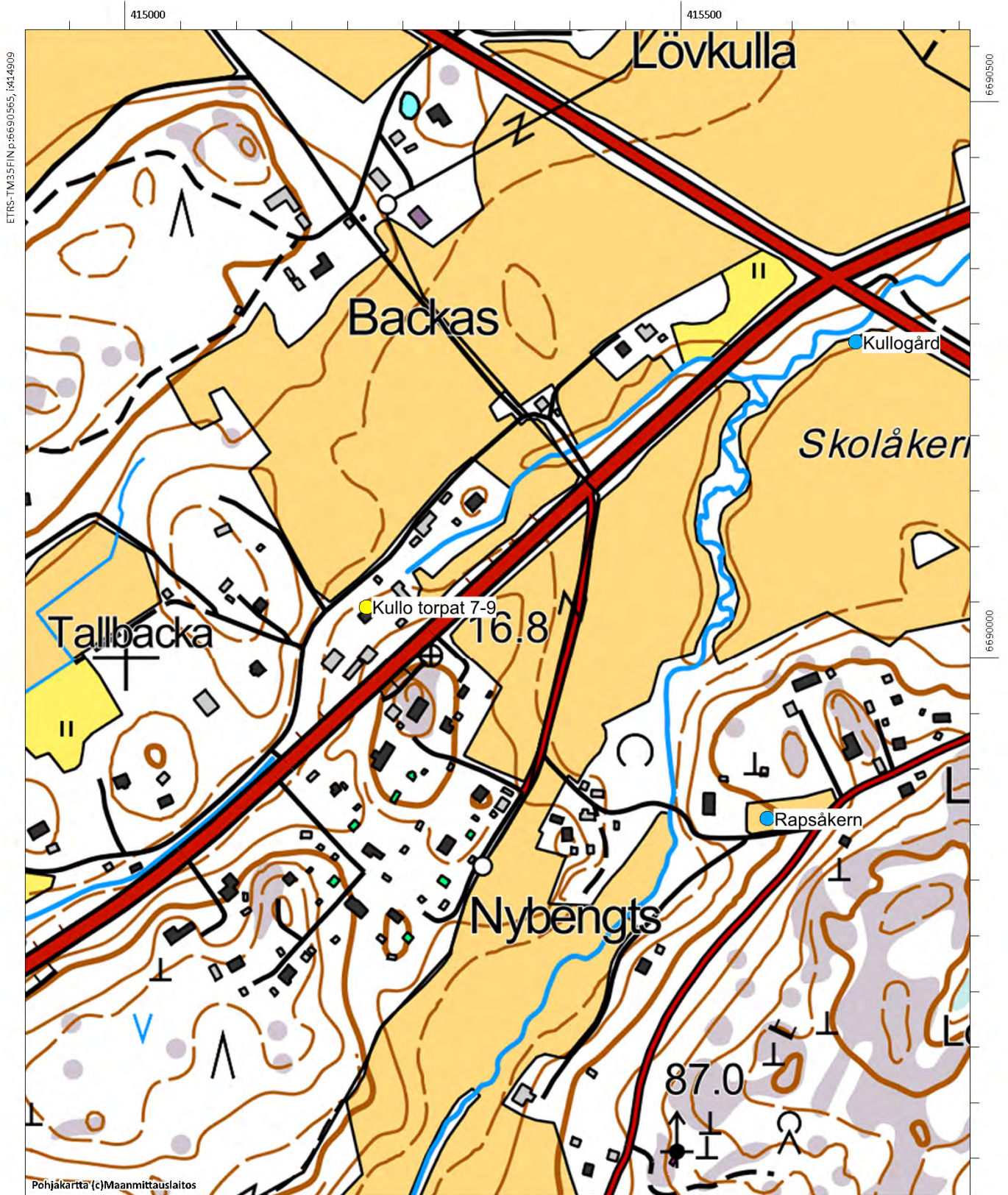


Ote Timothy Winterin laatimasta kartasta vuosilta 1767–1768, siihen on merkitty kolme torppaa nykyisen Helsingintien varteen (KA B6a:2/14-22).



Ilmakuva kohteesta.

Kullo torpat 7-9, 1000022288, asuinpaikat, torpat
Rapsäkern, 1000005383, löytöpaikat, irtolöytöpaikat



Kullo torppa 1, 100002283

Muinaisjäännöstyyppi: asuinpaikat
Alatyyppi: torpat
Lukumäärä: 1
Ajoitus: historiallinen
Laji: muu kulttuuriperintökohde
ETRS-TM35FIN: P: 6690829 I: 417215 Z: 5-10
TM35-lehtijako: Ei saatavissa
Peruskartta: Porvoo **PKNumero:** 3021 02
Etäisyystieto: Porvoon tuomiokirkosta 10,5 km lounaaseen
Koordinaattiselite: Alueen arvioitu keskipiste

Kohdekuvaus: Kohde tarkastettiin vuoden 2015 inventoinnissa, se sijaitsee Kullobäckenin eteläpuolella, vastapäätä Smedsbackaa, jolla on sijainnut Smedsin ja Lill-Antasin tilat 1600–1700-luvulla. Kohteen itäpuolitse kulkee Kulloon kartanon tie. Kullossa oli 17 veronmaksajaa 1540-luvulla. Kullon ensimmäinen kartta on Samuel Broteruksen vuonna 1691 laatima. Siihen on merkitty ainoastaan kartanon pellot ja muuta asutusta on vaikea paikantaa. Tarkemmat kartat Kullon alueesta ovat 1760-luvulta (Johan Bonej 1762 & Timothy Winter 1767–68), niihin on merkitty myös torppia kyseessä olevassa kohteessa.

Alue on nykyisin pääosin rakentamaton, mäen päällä on yksi talo. Inventoinnissa havaittiin yhden rakennuksen, mahdollisesti kellarikuopan, pohja. Kasvilisuus oli inventointihetkellä vielä peittävää, joten mahdollisia kivijalkoja oli vaikea havaita. Rakentamattomassa kohteessa on todennäköisesti säilynyt 1700-luvun ja sitä vanhempiakin kulttuurikerroksia, joiden toteaminen sekä laajuuden ja säilyneisyyden määrittäminen vaatii koekaivauksen. Kohde on luokiteltu muuksi kulttuuriperintökohteeksi ja aluerajaus perustuu topografiaan ja historiallisten karttojen antamaan tietoon.

Digikuvat: AKDG4550:1-2

Karttaote: Peruskarttaote mk 1:5000

Tutkimukset: -

Alakohde: Kellarin tm maahan kaivetun rakenteen pohja P: 6690849, I:417194, Z: 10



Ote Timothy Winterin laatimasta kartasta vuodelta 1768–1782, johon merkitty Smeds, Lill-Antas ja Nykrans sekä pari torppaa (ympyröity punaisella) (KA B1i:10/4-7).



Kullo, torppa 1, kuva pohjoisesta. (AKDG4550_1)



Kullo torppa 1, kuvat koillisesta. (AKDG4550_2)

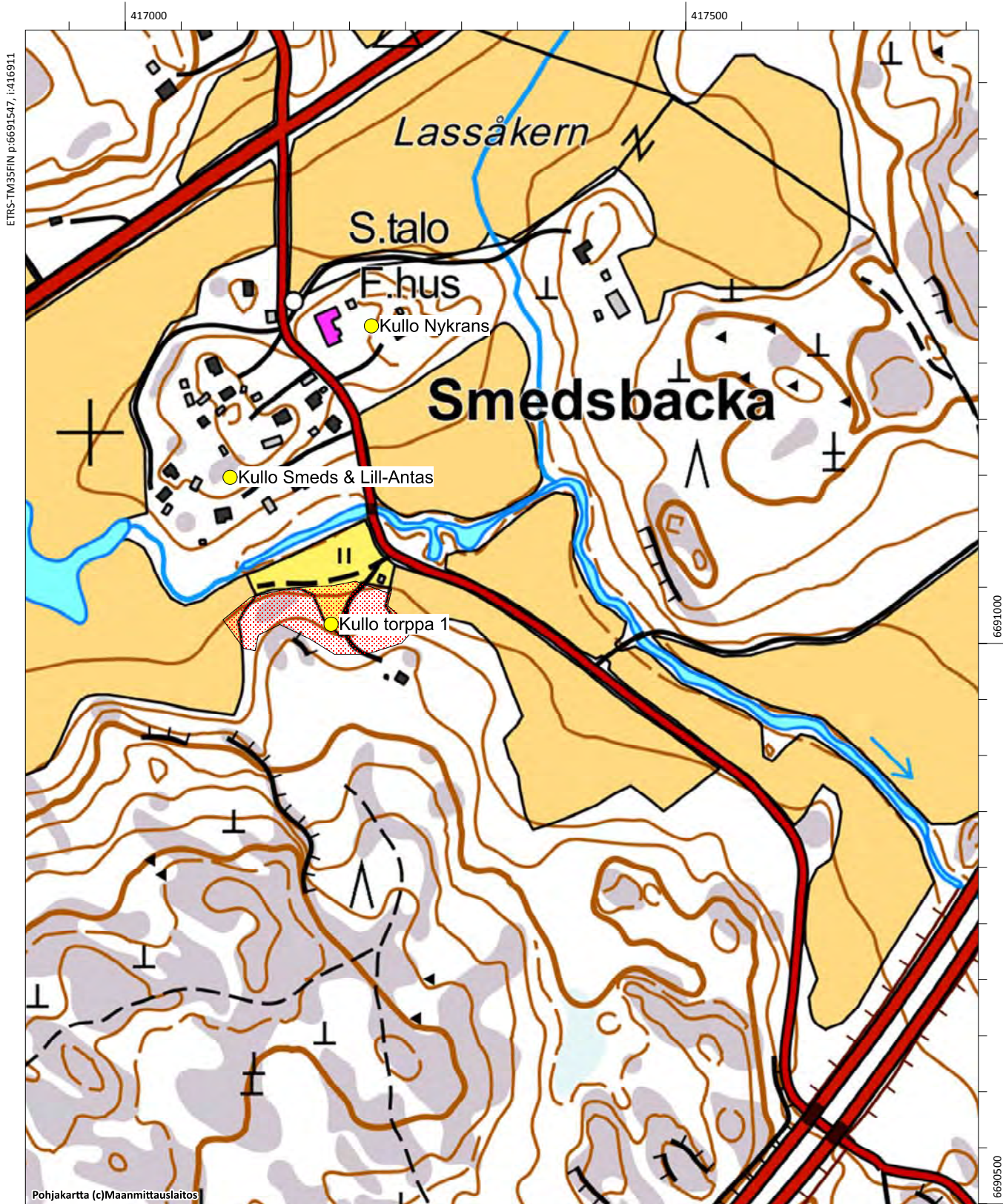


Ilmakuva kohteesta.

Kullo Nykrans, 1000022279, asuinpaikat, kylänpaikat

Kullo Smeds & Lill-Antas, 1000022278, asuinpaikat, kylänpaikat

Kullo torppa 1, 1000022283, asuinpaikat, torpat





Ilmakuva kohteesta.

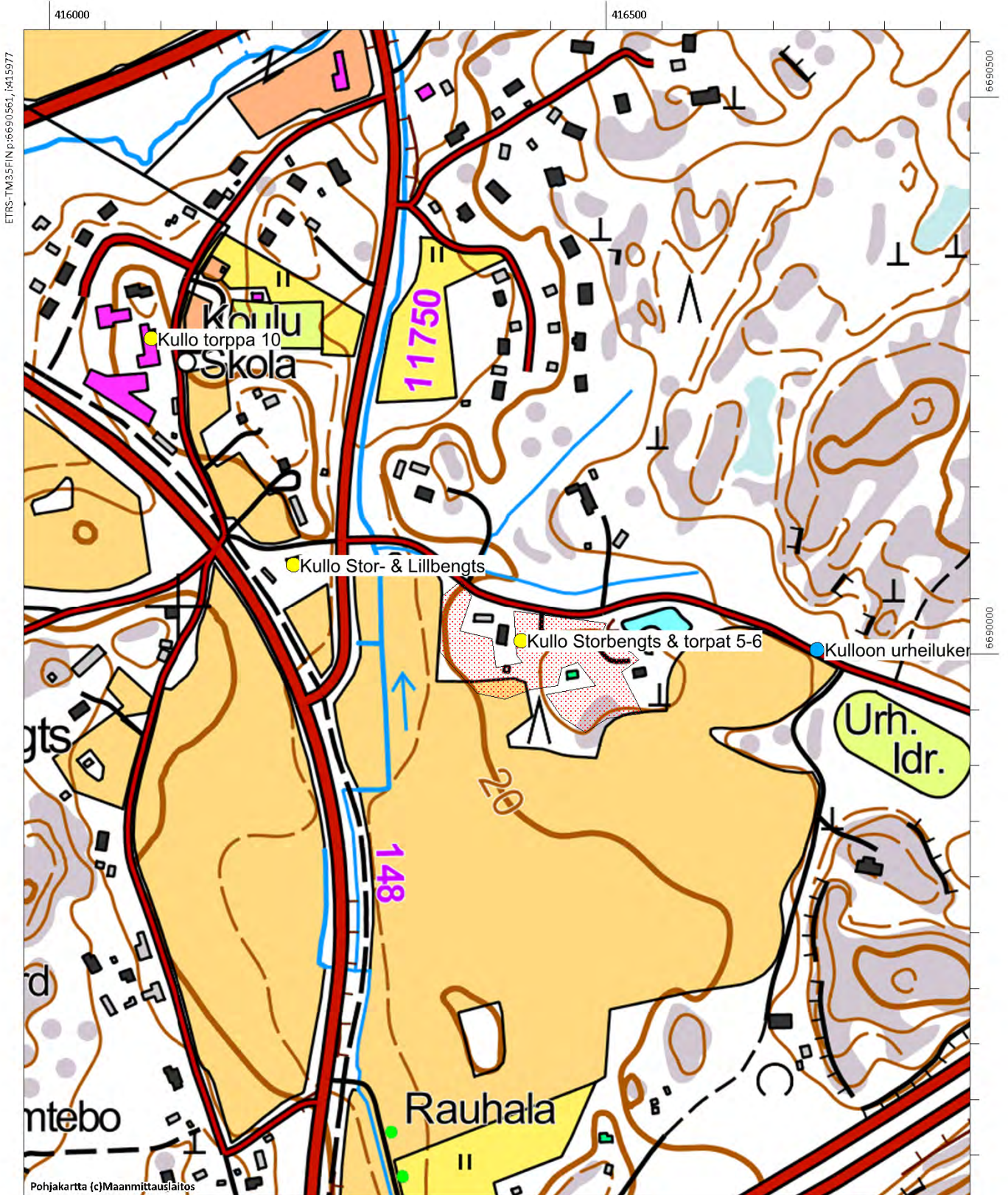
Porvoo, Kulloo, Kilpilahti ja Mickelsböle. Osayleiskaava-alueen arkeologinen inventointi v. 2015

Kulloon urheilukenttä, 1000003904, löytöpaikat, irtolöytöpaikat

Kullo Stor- & Lillbengts, 1000022275, asuinpaikat, kylänpaikat

Kullo Storbengts & torpat 5-6, 1000022286, asuinpaikat, kylänpaikat

Kullo torppa 10, 1000022289, asuinpaikat, torpat



Kullo torppa 2, 100022284

Muinaisjäännöstyyppi: asuinpaikat
Lukumäärä: 1
Laji: muu kulttuuriperintökohde
ETRS-TM35FIN: P: 6691400 I: 417096 Z:
TM35-lehtijako: L4321 Porvoo
Peruskartta: Porvoo
Etäisyystieto: Porvoon tuomiokirkosta noin 10,5 km lounaseen
Koordinaattiselite: Alueen arvioitu keskipiste

Alatyyppi: torpat
Ajoitus: ei määritelty

PKNumero: 3021 02

Kohdekuvaus: Kohde tarkastettiin vuoden 2015 inventoinnissa, se sijaitsee Ali-Vekkoskentie länsipuolella Kulloossa. Kullossa oli 17 veronmaksajaa 1540-luvulla. Kullon ensimmäinen kartta on Samuel Broteruksen vuonna 1691 laatima. Siihen on merkitty ainoastaan kartanon pellot ja muuta asutusta on vaikea paikantaa. Tarkemmat kartat Kullon alueesta ovat 1760-luvulta (Johan Bonej 1762 & Timothy Winter 1767-68). Näihin karttoihin on merkitty myös torppa kyseessä olevassa kohteessa.

Vuoden 1762 karttaan on merkitty torppa Ali-Vekkoskentien länsipuolelle. Paikalla on nykyisin kolme omakotitalo piharakennuksineen. Alueen rakentamatonta osaa tarkastettiin vuoden 2015 inventoinnissa, mutta mitään 1700-lukuun tai sitä varhaisempaan asutukseen liittyviä merkkejä ei havaittu. Alueelle ei tehty rajausta.

Digikuvat: AKDG4553:1

Karttaote: Peruskarttaote mk 1:5000

Tutkimukset:-



Ote Johan Bonejn kartasta vuodelta 1762. Jontaksen talo ja sen eteläpuolelle torppa (ympyröity punaisella). (KA B6a:2/2-13)



Ilmakuva kohteesta



Kullo torppa 2, kuva etelästä. (AKDG4553_1)

Porvoo, Kullo, Kilpilahti ja Mickelsböle. Osayleiskaava-alueen arkeologinen inventointi v. 2015

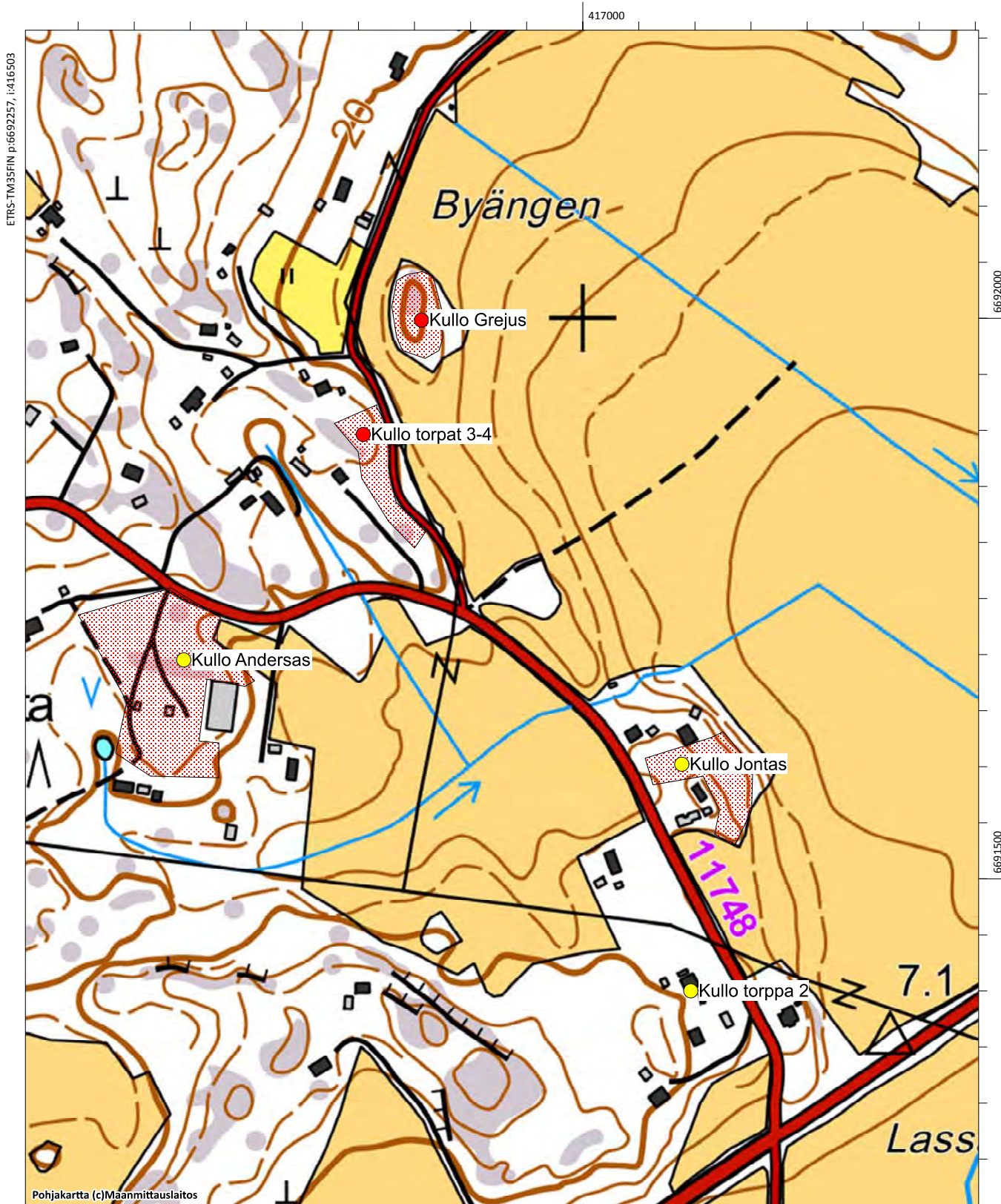
Kullo Andersas, 1000022281, asuinpaikat, kyläpaikat

Kullo Grejus, 1000022282, asuinpaikat, kyläpaikat

Kullo torpat 3-4, 1000022285, asuinpaikat, torpat

Kullo Jontas, 1000022280, asuinpaikat, kyläpaikat

Kullo torppa 2, 1000022284, asuinpaikat, torpat



Kullogård, 1000003889

Muinaisjäännöstyyppi: löytöpaikat **Alatyyppi:** irtolöytöpaikat
Lukumäärä: **Ajoitus:** kivikautinen
Laji: löytöpaikka
ETRS-TM35FIN: P: 6690284 I: 415656 Z: 10
TM35-lehtijako: L4321 PORVOO-BORGÅ
Peruskartta: Nickby **PKNumero:** 204311
Etäisyystieto: Porvoon tuomiokirkosta 11,9 km länsiluonaaseen
Koordinaattiselite: Löytöpaikan arvioitu koordinaatti

Kohdekuvaus: Kohde tarkastettiin vuoden 2015 inventoinnissa. Kourutaltan (KM 19668) löytöpaikka sijaitsee Helsingintien ja Nesteentien eteläpuoleisella Skolåkerin pellolla. Pelto oli kyntämättä, joten havaintoja ei tehty. Vuoden 1990 inventoinnissa ei havaittu mitään muinaisjäännökseen viittaavaa. Löytöpaikka ei korkeutensa puolesta voi olla kivikautinen, mahdollisesti kyseessä on kivikaudella veteen joutunut esine tai myöhemmin löytöpaikalleen päätnyt esine.

Digikuvat: AKDG4557:1

Karttaote: Peruskarttaote mk 1:5000

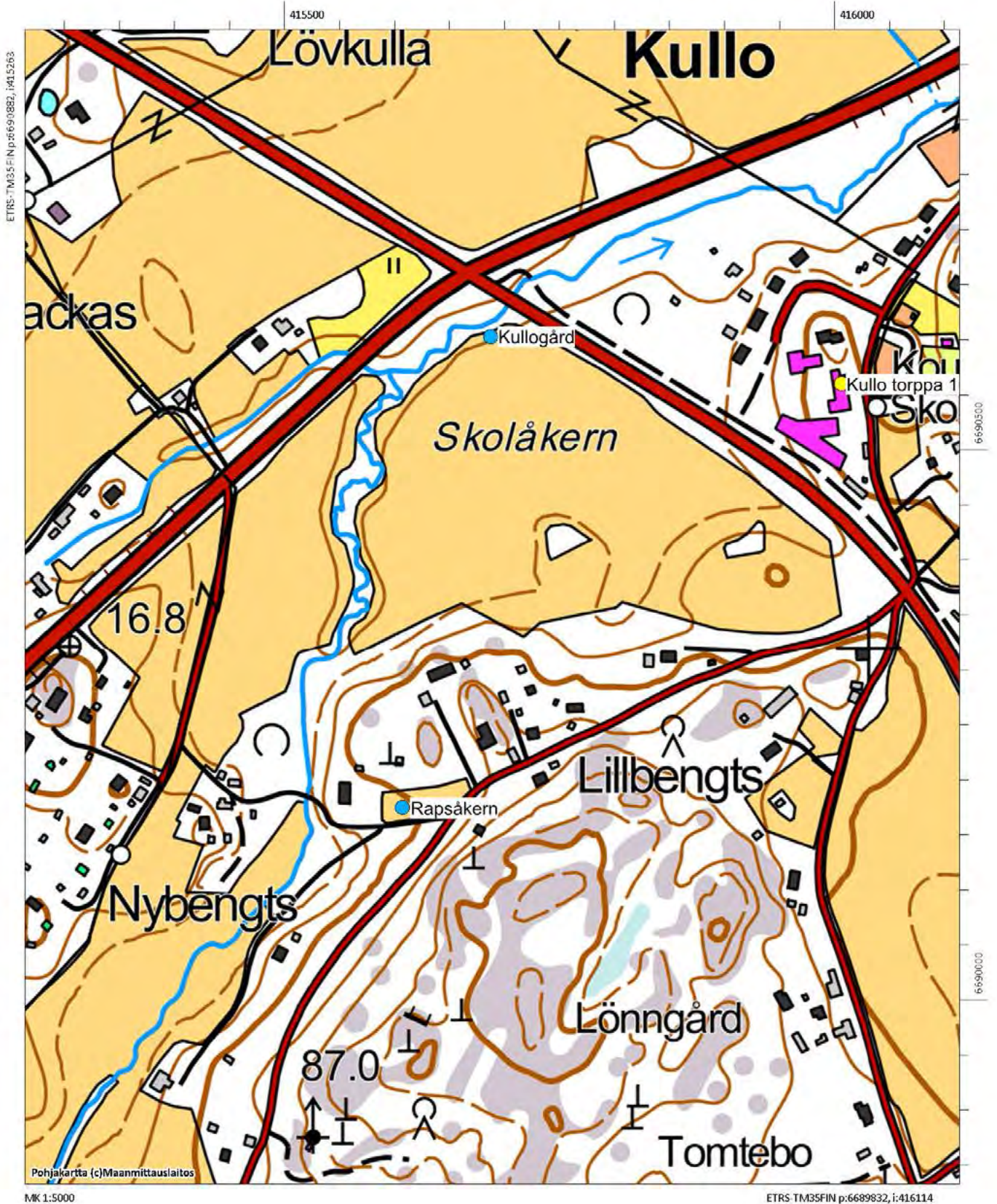
Tutkimukset:

Kaarlo Katiskoski 1990 inventointi

Aiemmat löydöt: KM 19668 (Kourutaltta)



Kullogård, kivikautinen irtolöytöpaikka pellolla. Kuva idästä. (AKDG4557_1)



Kulloon urheilukenttä, 1000003904

Muinaisjäännöstyyppi: löytöpaikat
Lukumäärä: 1
Laji: löytöpaikka
ETRS-TM35FIN: P: 6689962 I: 416573 Z: 25
TM35-lehtijako: L4321 PORVOO-BORGÅ
Peruskartta: Nickby **PKNumero:** 204311
Etäisyystieto: Porvoon tuomiokirkosta 11,3 km lounaaseen

Koordinaattiselite: Vuoden 1990 löytöpaikan koordinaatit

Kohdekuvaus: Kohde tarkastettiin vuoden 2015 inventoinnissa. Se sijaitsee Storbengtsintien varressa olevan urheilukentän luoteispuolella. Tien leikkauksesta on, noin 30-40 metriä kentästä, on löytynyt kaksi kvartsi-iskosta vuoden 1990 inventoinnissa. Vuonna 2015 tienleikkauksessa, joka oli melko tuore ja maaperä hyvin esillä, ei havaittu merkkejä asuinpaikasta. Hiekkainen alue loppuu pian tien pohjoispuolella olevaan kallioon. Paikka on maaperän ja topografian puolesta otollinen kivikautiselle asuinpaikalle, mutta todennäköisesti asuinpaikka on melko lailla tuhoutunut tietä tehdessä ja tien eteläpuolisen pellon viljelyksessä. Samalta alueelta on löydetty myös Porvoon museon kokoelmissa oleva kourutalta.

Digikuvat: AKDG4558:1

Karttaote: Peruskarttaote mk 1:5000

Tutkimukset:

Kaarlo Katiskoski 1990 inventointi

Aiemmat löydöt: KM 26229 (kvartsia)



Kulloon urheilukenttä, kivikautinen irtolöytöpaikka pellolla, kuva idästä. (AKDG4558_1)

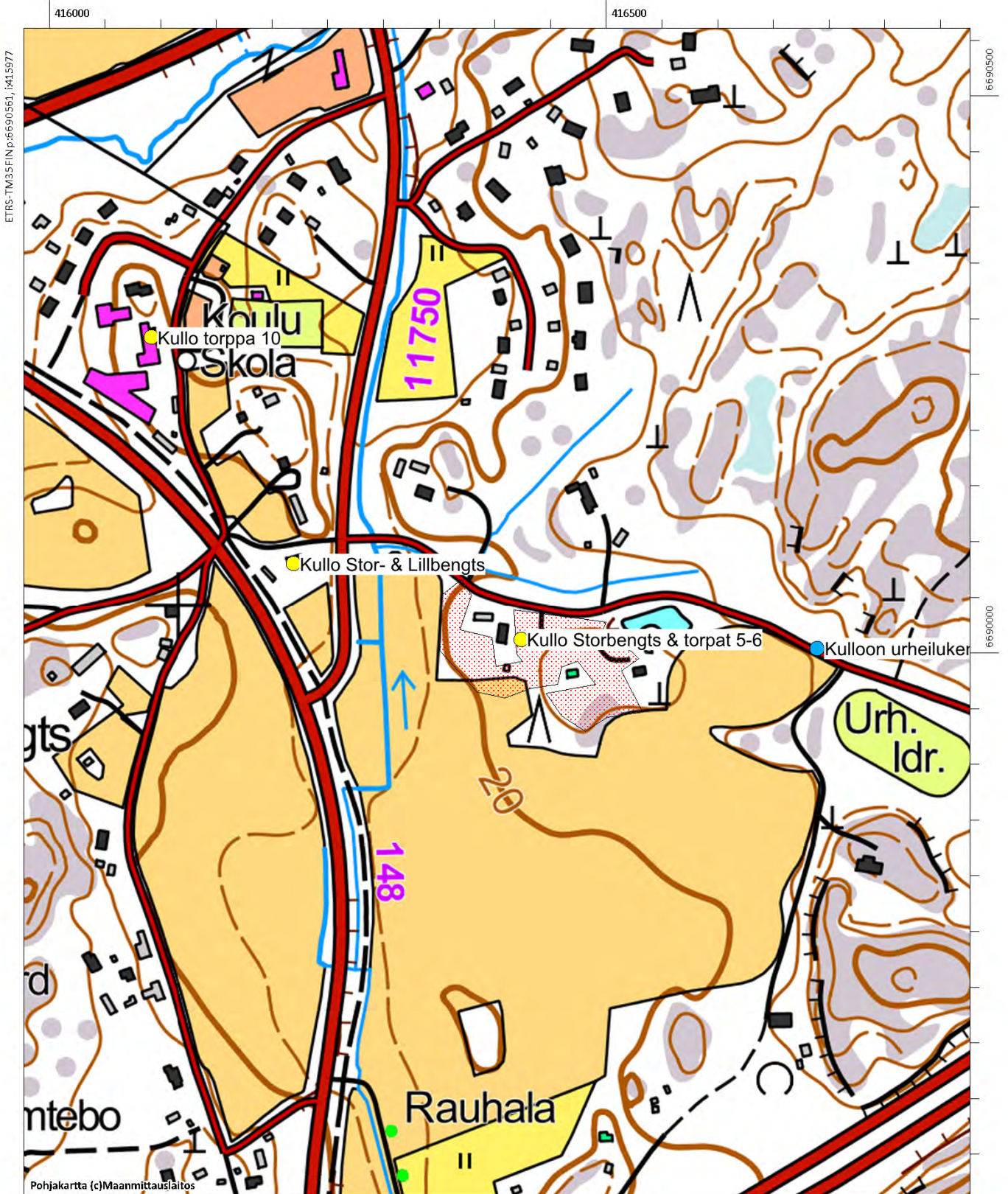
Porvoo, Kulloo, Kilpilahti ja Mickelsböle. Osayleiskaava-alueen arkeologinen inventointi v. 2015

Kulloon urheilukenttä, 1000003904, löytöpaikat, irtolöytöpaikat

Kullo Stor- & Lillbengts, 1000022275, asuinpaikat, kylänpaikat

Kullo Storbengts & torpat 5-6, 1000022286, asuinpaikat, kylänpaikat

Kullo torppa 10, 1000022289, asuinpaikat, torpat



Lill-Bondas, 100003866

Muinaisjäännostyyppi: löytöpaikat
Lukumäärä: 1
Laji: löytöpaikka
ETRS-TM35FIN: P: 6688132 I: 416539 Z:
TM35-lehtijako: L4321 PORVOO-BORGÅ
Peruskartta: Nickby **PKNumero:** 204311
Etäisyystieto: Porvoon tuomiokirkosta 12,5 km lounaaseen
Koordinaattiselite: Lill-Bondaksen talo

Kohdekuvaus: Kohde tarkastettiin vuoden 2015 inventoinnissa. Se sijaitsee Kulloon Nybyn länsipuolella, Lillbondaksen tilan läheisyydessä. Muinajäänösrekisterin koordinaatit osoittavat tilan kohdalle, löytöjen tarkempi löytöpaikka on tuntematon, todennäköisesti ne on löydetty ympäröivältä pellolta. Inventointiajankohtana vuonna 2015 pellot olivat kyntämättä, joten paikkaa ei päästy paremmin tarkastamaan.

Digikuvat: AKDG4561:1

Karttaote: Peruskarttaote mk 1:5000

Tutkimukset:-

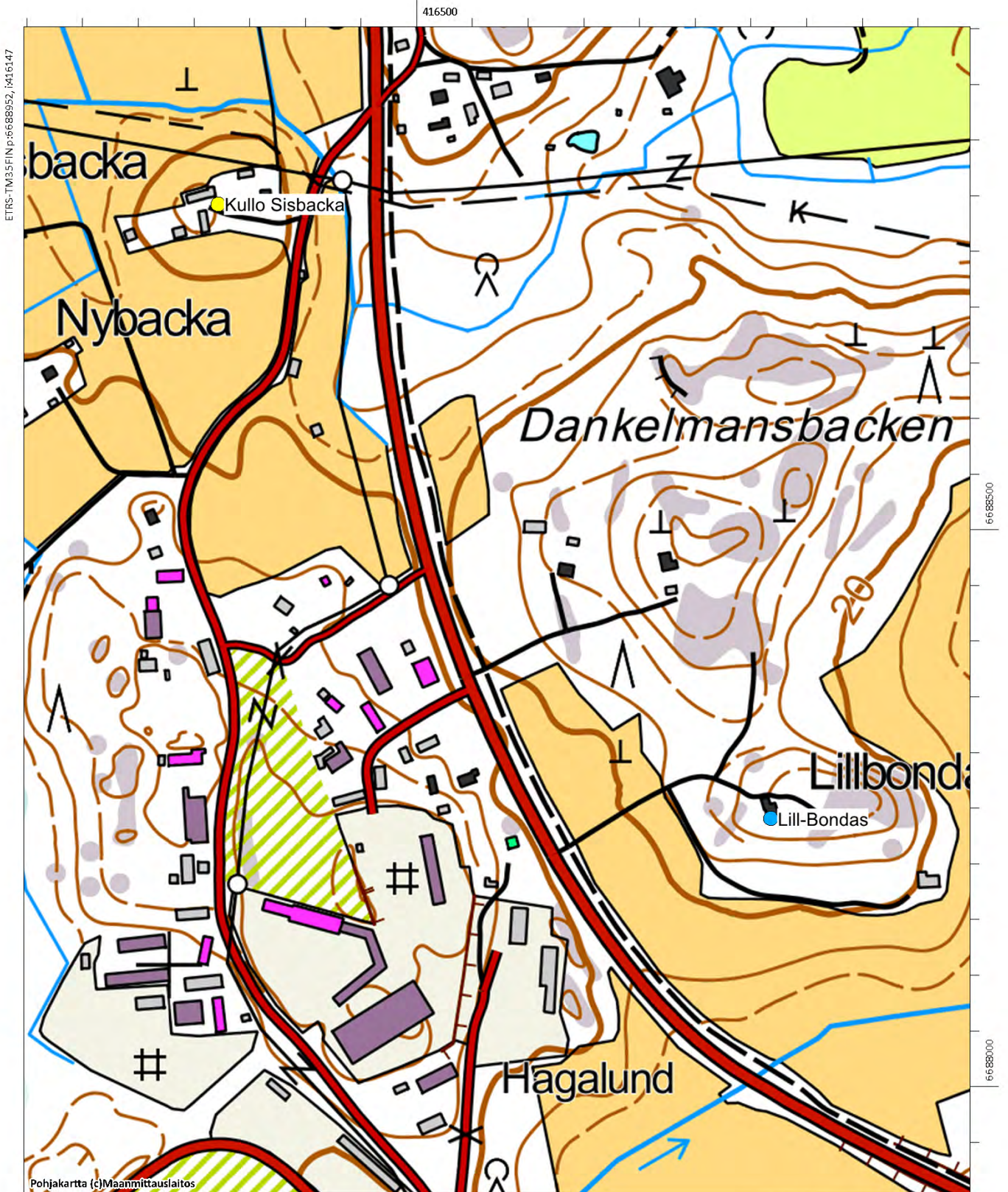
Aiemmat löydöt: KM 14101:1-4 (kvartsia, taltta ja palanutta savea)



Lill-Bondas, kivikautinen irtolöytöpaikka. Kuva lännestä. (AKDG4561_1)

Kullo Sisbacka, 1000022274, asuinpaikat, kyläpaikat

Lill-Bondas, 1000003866, löytöpaikat, irtolöytöpaikat



Malmen, 613010058

Muinaisjäännöstyyppi: hautapaikat
Alatyyppi: hautaröykkiöt
Lukumäärä: 1
Ajoitus: pronssikautinen
Laji: kiinteä muinaisjäännös
ETRS-TM35FIN: P: 6691483 I: 415687 Z: 42
TM35-lehtijako: L4321 PORVOO-BORGÅ
Peruskartta: Nickby **PKNumero:** 204311
Etäisyystieto: Porvoon tuomiokirkosta 12 km länsilounaaseen
Koordinaattiselite:Röykkiön gps-koordinaatit

Kohdekuvaus: Kohde tarkastettiin vuonna 2015. Se on muinaisjäännösrekisterin mukaisessa kunnossa, mutta röykkiön sijaintitieto on ollut hieman virheellinen. Röykkiö sijaitsee noin 30 metriä peruskartan muinaisjäännösmerkistä koilliseen. Röykkiön on halkaisijaltaan noin 5 metriä ja se on puolisen metriä korkea ja se on sammalen peitossa. Röykkiö poikkeaa pronssikautisesta hautaröykkiöstä, koska sitä ei ole koottu näkyvälle paikalle kallion päälle, vaan hieman alempaan maastonkohtaan moreenipohjalle. Röykkiön koko on myös melko pieni verrattuna alueen pronssikautisiin röykkiöihin. Sijainti korkealla mäen päällä viittaa sen sijaan pronssikauteen. Röykkiön ajoitus ja luonne selviävät vain kaivaustutkimuksin.

Digikuvat: AKDG4549:1

Karttaote: Peruskarttaote mk 1:5000

Tutkimukset:

Sirkka-Liisa Seppälä 1994 inventointi. Porvoon kaupungin ja maalaiskunnan inventointi s. 217

Kaarlo Katiskoski 1990 inventointi



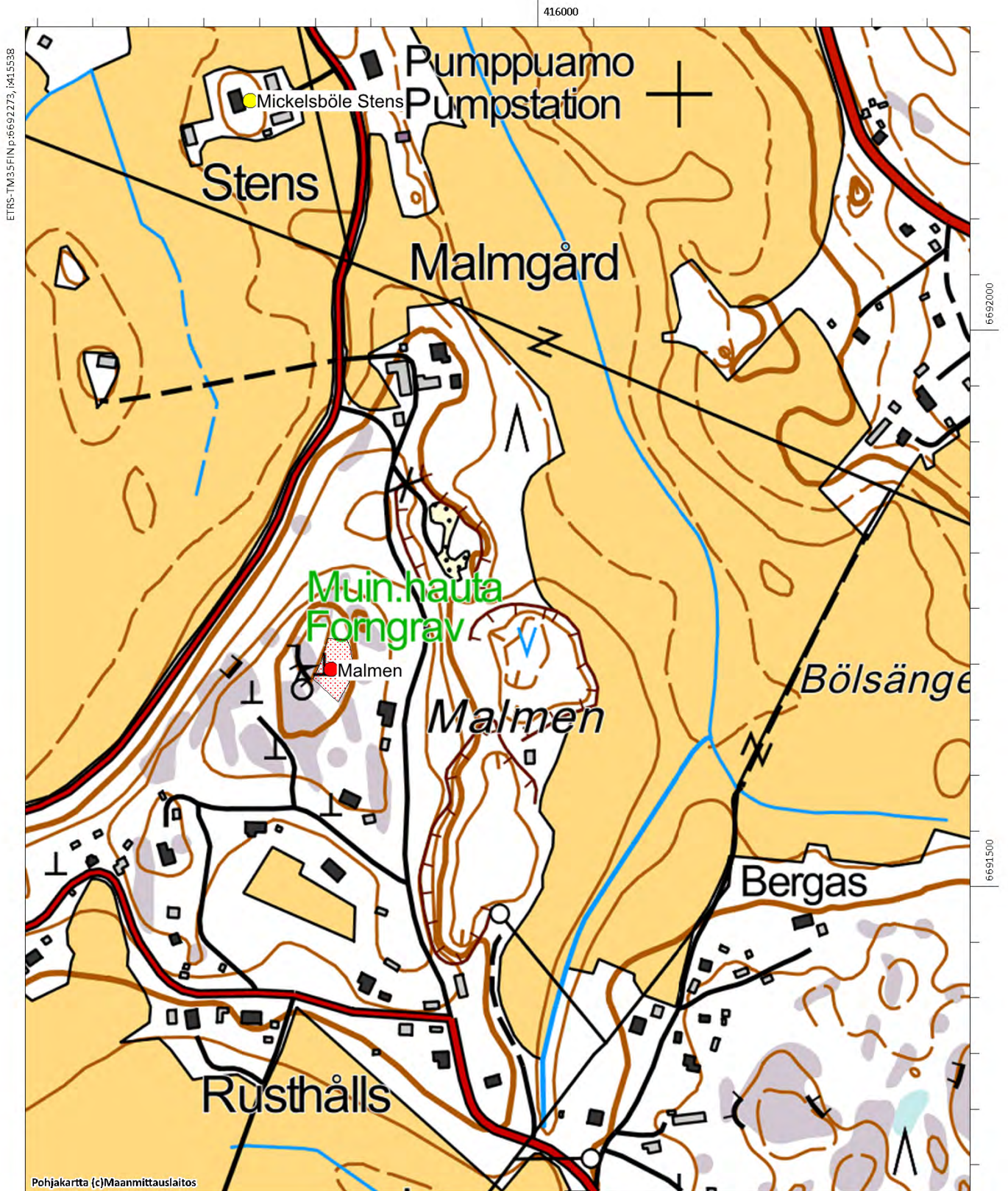
Malmen. Kiviröykkiö kuvattuna idästä. (AKDG4549_1)



Ilmakuva kohteesta.

Malmen, 613010058, hautapaikat, hautaröykkiöt

Mickelsböle Stens, 1000018446, asuinpaikat, kyläpaikat



Mickelsböle Dragon torp, 100022520

Muinaisjäännöstyyppi: asuinpaikat
Alatyyppi: torpat
Lukumäärä: 1
Ajoitus: ei määritelty
Laji: muu kulttuuriperintökohde
ETRS-TM35FIN: P: 6692453 I: 415795 Z:
TM35-lehtijako: L4321 Porvoo
Peruskartta: Nickby **PKNumero:** 204311
Etäisyystieto: Porvoon tuomiokirkosta 11 km länsilounaaseen
Koordinaattiselite: Torpan koordinaatit

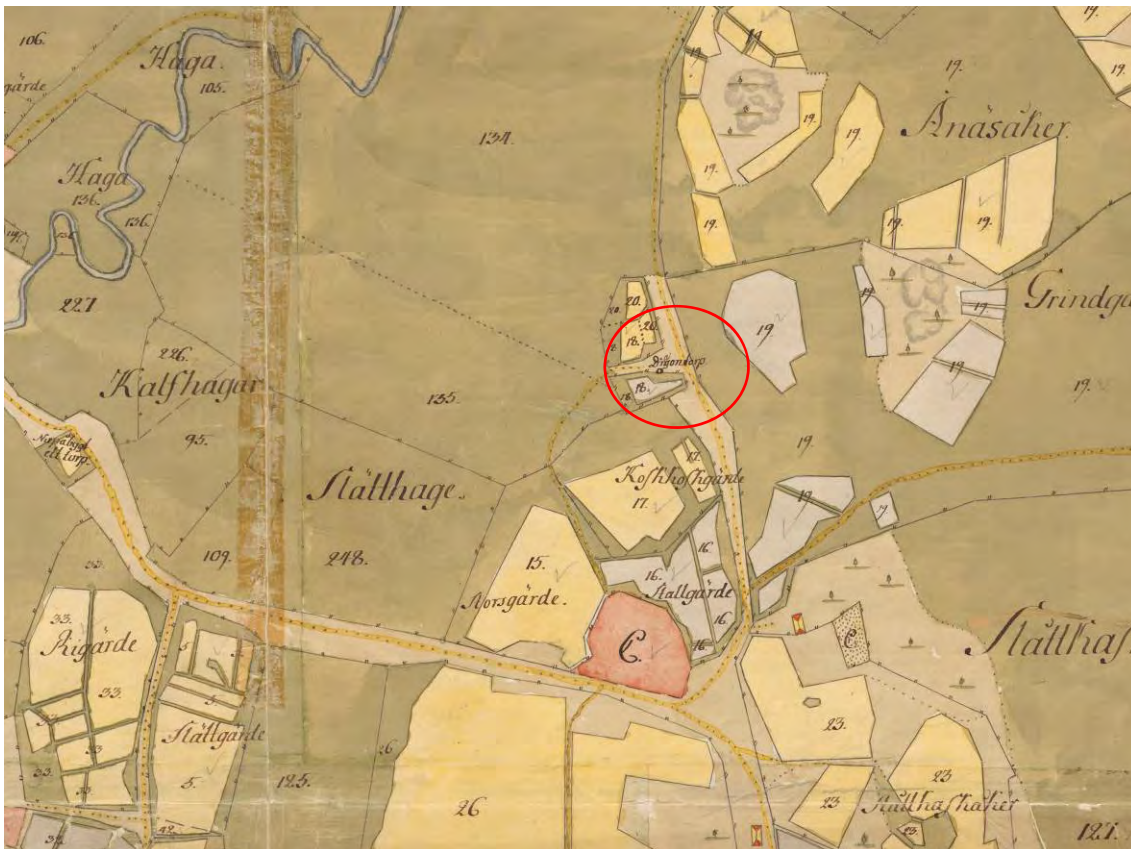
Kohdekuvaus: Kohdetta ei tarkastettu vuonna 2015. Se sijaitsee Mickelsbölen Snickarsissa, Ali-Vekkoskentieltä pohjoiseen lähtevän peltotien länsi puolella. Vuoden 1749 karttaan on merkitty ”Dragons torp”, rakuunan torppa. Inventoinnissa tapahtui pieni virhe ja muinaisjäännösrekisterissä olevan pisteen sijaan tarkastettiin torpasta noin 150 metriä pohjoiseen oleva metsikkö, myös tien länsi puolella. Metsikössä havaittiin rakennuksen kivijalka, jonka ikä on tuntematon. Rakuunan torpan kohdalla on ollut jonkinlainen rakennus vuoden 1952 peruskartan mukaan. Ilmakuvissa torpan kohdalla näkyy neliömäinen kuvio, joka on luultavasti rakennuksen pohja, siitä hieman etelälounaaseen näkyy toinen neliö. Näitä vasta raportointivaiheessa havaittuja kuvioita ei ole tarkastettu maastossa.

Kohteen rajaus perustuu inventointi- ja ilmakuvahavaintoihin. Kohde on luokiteltu muuksi kulttuuriperintökohteeksi, edellä mainittujen rakenteiden ja ilmiöiden ajoitus ja luonne on selvitettävä koekaivauksella.

Digikuvat: AKDG4569:1

Karttaote: Peruskarttaote mk 1:5000

Tutkimukset: -



Ote Johan Bonejn kartasta vuodelta 1749. Kartaan merkitty Dragons torp (ympyröity punaisella) ja Snickarsin talo (KA B6a:2/2-13)



Mickesböle Dragon torp. Kivijalka Dragons torpin pohjoispuoleisessa saarekkeessa. Kuva pohjoisesta (AKDG4569_1)



Ilmakuva kohteesta

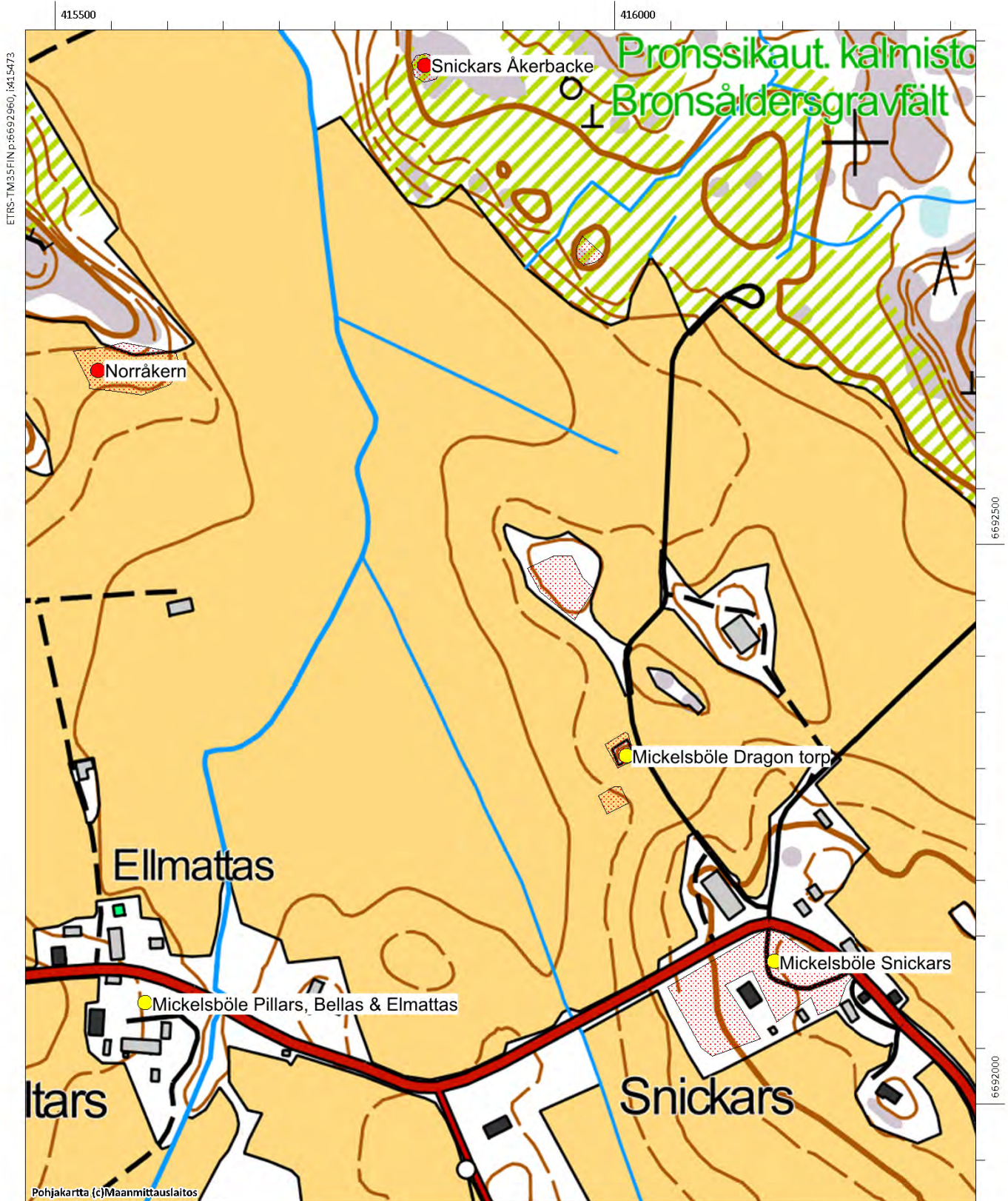
Mickelsböle Pillars, Bellas & Elmattas, 1000018442, asuinpaikat, kylänpaikat

Norråkern, 613010069, asuinpaikat, ei määritelty

Mickelsböle Dragon torp, 1000022520, asuinpaikat, torpat

Mickelsböle Snickars, 1000018445, asuinpaikat, kylänpaikat

Snickars Åkerbacke, 613010009, hautapaikat, hautaröykkiöt



Mickelsböle Hornhattas, 100018444

Muinaisjäännöstyyppi: asuinpaikat
Alatyyppi: kyläpaikat
Lukumäärä: 1
Ajoitus: ei määritelty
Laji: muu kulttuuriperintökohde
ETRS-TM35FIN: P: 6692353 I: 414706 Z: 15
TM35-lehtijako: L4321 Porvoo
Peruskartta: Nickby **PKNumero:** 204311
Etäisyystieto: Porvoon tuomiokirkosta 12 km länsilounaaseen
Koordinaattiselite: Arvioitu keskipiste

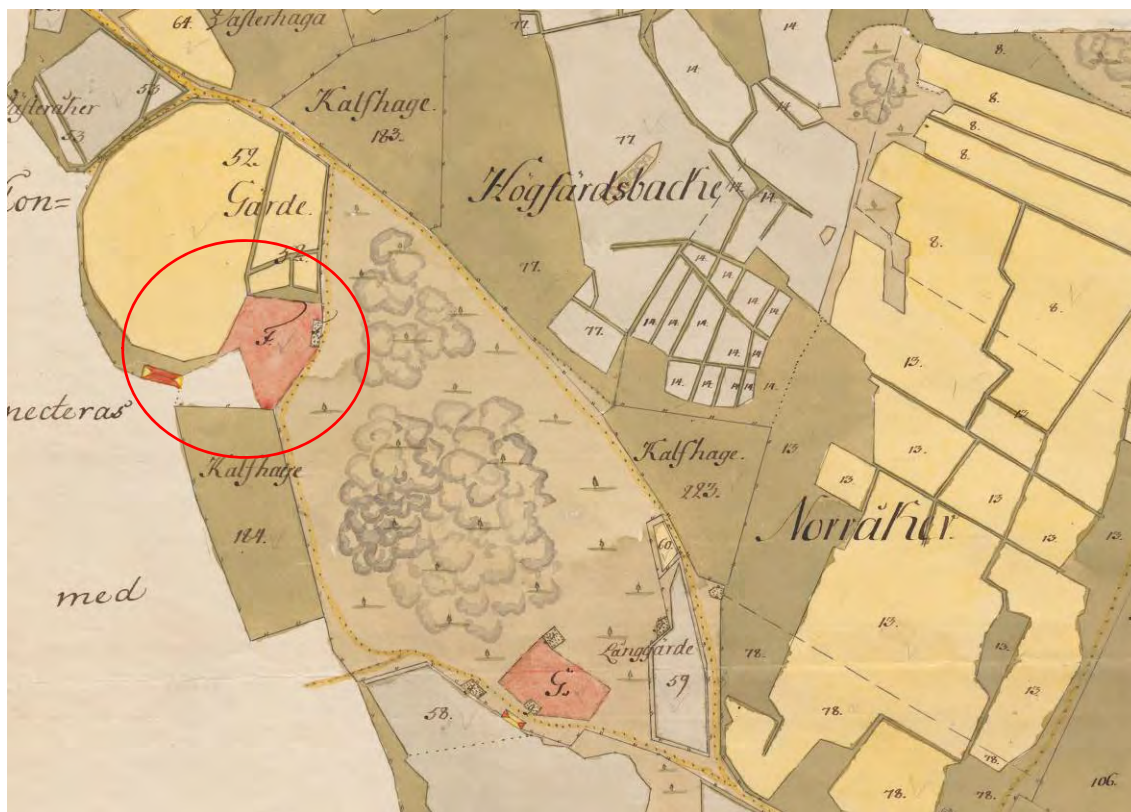
Kohdekuvaus: Kohde tarkastettiin vuonna 2015. Se sijaitsee Mickelsbölessä, Ali-Vekkoskentien etelä puolella, Knutsbergetin länsipäässä. Verokirjojen mukaan Mickelsbölessä oli 1540-luvulla kymmenen veronmaksajaa. Samuel Broteruksen vuonna 1691 laatimalle kartalle on merkitty kymmenen taloa kahdeksalla eri tonttialueelle. Hornhattasin tontti on merkitty tarkemmin vuoden 1749 karttaan, jonka laati Johan Bonej.

Hornhattas on edelleen asuttua aluetta, paikalla on tilakeskus, johon kuuluu kaksi asuinrakennusta ja useita ulkorakennuksia. Vanhimmat rakennukset ovat 1800-luvulta. Alue rajautuu selvästi Knutsbergetin kallioon idässä ja tiehen pohjoisessa, muilla suunnilla on peltoa. Pellot olivat kyntämättä vuoden 2015 inventoinnin aikana, joten havaintoja niillä ei tehty. On mahdollista, että tilan alueella on ehkä säilynyt osia 1700-luvun tai sitä vanhemmista kulttuurikerroksista, mutta niiden toteaminen vaatii koekaivauksia alueella. Kohde on luokiteltu muuksi kulttuuriperintökohteeksi.

Digikuvat: AKDG4574:1

Karttaote: Peruskarttaote mk 1:5000

Tutkimukset:-



Ote Johan Bonejn kartasta vuodelta 1749. Kartaan merkitty Hornhattaksen tontti (ympyröity punaisella) ja Knutsbacka (KA B6a:2/2-13)



Mickelsböle Hornhattas. Historiallinen asuinpaikka, kuva lännestä. (AKDG4574_1)



Ilmakuva kohteesta

Mickelsböle Kihlas, 100018451

Muinaisjäännöstyyppi: asuinpaikat
Alatyyppi: kyläpaikat
Lukumäärä:
Ajoitus: ei määritelty
Laji: muu kulttuuriperintökohde
ETRS-TM35FIN: P: 6691146 I: 414945 Z: 15
TM35-lehtijako: L4321 Porvoo
Peruskartta: Nickby **PKNumero:** 204311
Etäisyystieto: Porvoon tuomiokirkosta 12,3 km länsilounaaseen
Koordinaattiselite: Arvioitu keskipiste

Kohdekuvaus: Kohde tarkastettiin vuonna 2015. Se sijaitsee Mickelsbölessä, Yrjäksentien etelä puolella. Verokirjojen mukaan Mickelsbölessä oli 1540-luvulla kymmenen veronmaksajaa. Samuel Broteruksen vuonna 1691 laatimalle kartalle on merkitty kymmenen taloa kahdeksalla eri tonttialueelle. Kihlaksen tontti on merkitty tarkemmin vuoden 1749 karttaan, jonka laati Johan Bonej.

Kihlaksen tontti on nykyisinkin rakennettua, paikalla on uusi omakotitalo autotalleineen. Aluetta käytiin läpi piha-alueita lukuun ottamatta vuoden 2015 inventoinnissa. Mitään vanhaan asutukseen liittyvää ei havaittu. Kohde lienee tuhoutunut.

Digikuvat: -

Karttaote: Peruskarttaote mk 1:5000

Tutkimukset:-



Ote Johan Bonejn kartasta vuodelta 1749. Kartaan merkitty Kihlas (ympyröity punaisella) Knutas, Ytjäs ja yksi torppa (KA B6a:2/2-13)



Ilmakuva kohteesta

Yrjäs, 613010057, asuinpaikat, ei määritelty

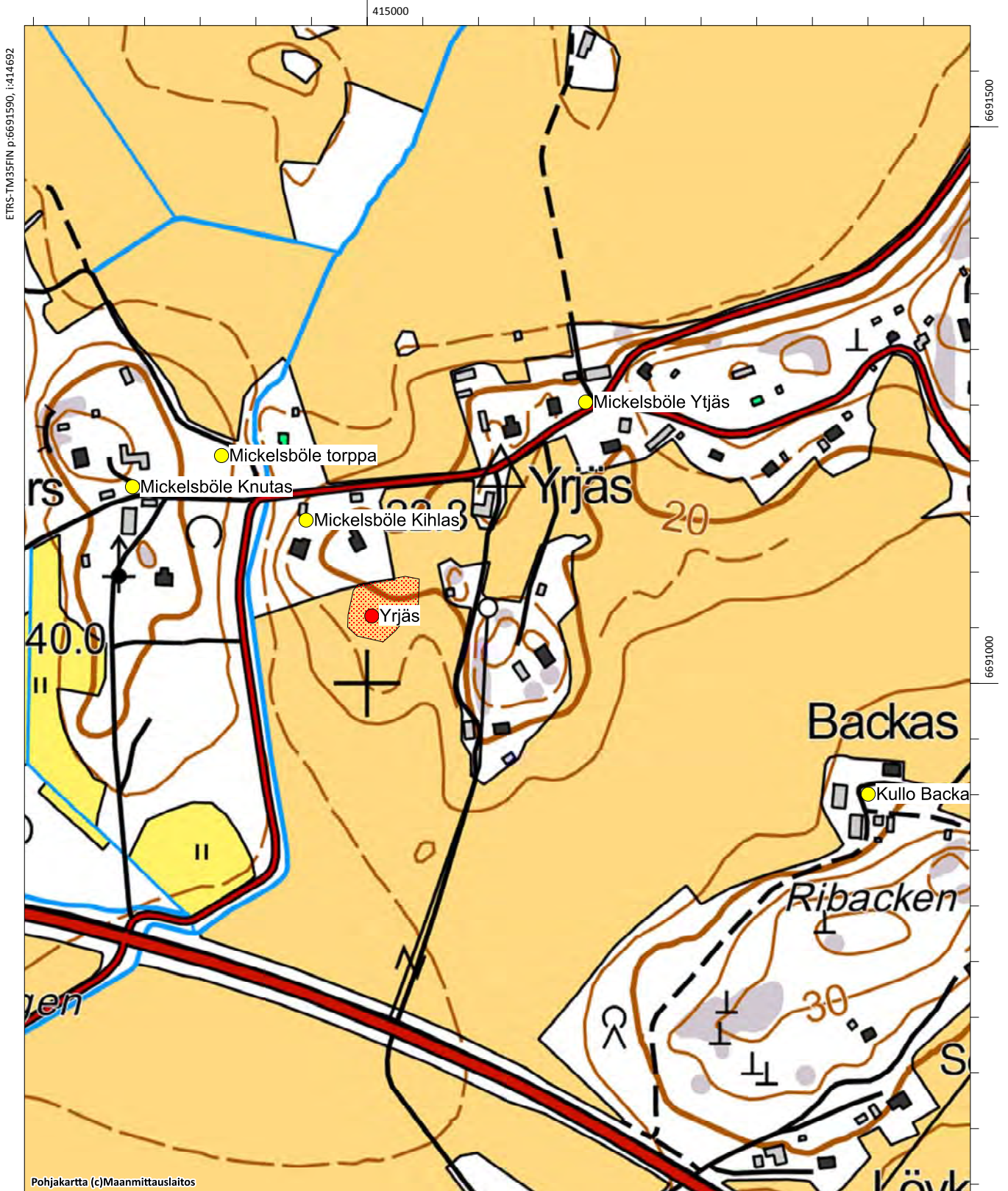
Mickelsböle Kihlas, 1000018451, asuinpaikat, kylänpaikat

Mickelsböle Knutas, 1000018452, asuinpaikat, kylänpaikat

Mickelsböle torppa, 1000022521, asuinpaikat, torpat

Mickelsböle Ytjäs, 1000018449, asuinpaikat, kylänpaikat

Kullo Backas, 1000022276, asuinpaikat, kylänpaikat



Mickelsböle Knutas, 100018452

Muinaisjäännostyyppi: asuinpaikat
Alatyyppi: kyläpaikat
Lukumäärä:
Ajoitus: ei määritelty
Laji: muu kulttuuriperintökohde
ETRS-TM35FIN: P: 6691176 I: 414789 Z: 20
TM35-lehtijako: L4321 Porvoo
Peruskartta: Nickby **PKNumero:** 204311
Etäisyystieto: Porvoon tuomiokirkosta 12,5 km länsilounaaseen
Koordinaattiselite: Arvioitu keskipiste

Kohdekuvaus: Kohde tarkastettiin vuonna 2015. Se sijaitsee Mickelsbölessä, Yrjäksentieltä erkanevalla Jaakontiellä. Verokirjojen mukaan Mickelsbölessä oli 1540-luvulla kymmenen veronmaksajaa. Samuel Broteruksen vuonna 1691 laatimalle kartalle on merkitty kymmenen taloa kahdeksalla eri tonttialueelle. Knutaksen tontti on merkitty tarkemmin vuoden 1749 karttaan, jonka laati Johan Bonej.

Knutaksen tontti on nykyisin tiheään rakennettu tilakeskus, jossa on eri-ikäisiä rakennuksia. Aluetta käytiin läpi rakentamattomilta osin ja lähialueelta vuoden 2015 inventoinnissa. Mitään vanhaan asutukseen liittyvää ei havaittu. Kohde lienee pääosin tuhoutunut

Digikuvat: -

Karttaote: Peruskarttaote mk 1:5000

Tutkimukset:-

Karttaote: Peruskarttaote mk 1:5000

Tutkimukset: -



Ote Johan Bonejn kartasta vuodelta 1749. Kartaan merkitty Kihlas, Knutas (ympyröity punaisella), Ytjäs ja yksi torppa (KA B6a:2/2-13)



Ilmakuva kohteesta

Yrjäs, 613010057, asuinpaikat, ei määritelty

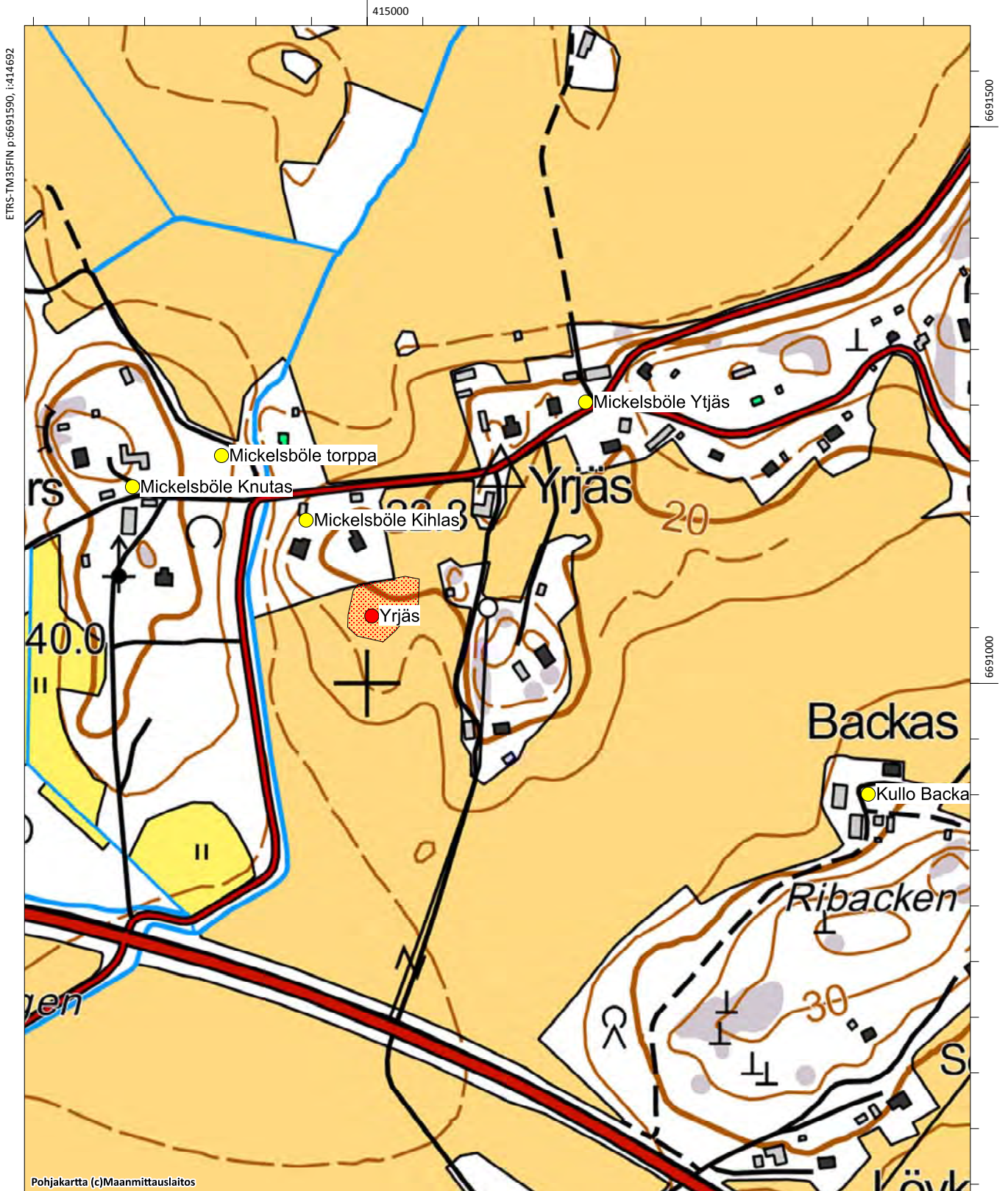
Mickelsböle Kihlas, 1000018451, asuinpaikat, kylänpaikat

Mickelsböle Knutas, 1000018452, asuinpaikat, kylänpaikat

Mickelsböle torppa, 1000022521, asuinpaikat, torpat

Mickelsböle Ytjäs, 1000018449, asuinpaikat, kylänpaikat

Kullo Backas, 1000022276, asuinpaikat, kylänpaikat



Mickelsböle Knutsbacka, 100018443

Muinaisjäännöstyyppi: asuinpaikat
Alatyyppi: kyläpaikat
Lukumäärä:
Ajoitus: ei määritelty
Laji: muu kulttuuriperintökohde
ETRS-TM35FIN: P: 6692239 I: 415050 Z: 20
TM35-lehtijako: L4321 Porvoo
Peruskartta: Nickby **PKNumero:** 204311
Etäisyystieto: Porvoon tuomiokirkosta 12,2 km länsilounaaseen
Koordinaattiselite: Arvioitu keskipiste

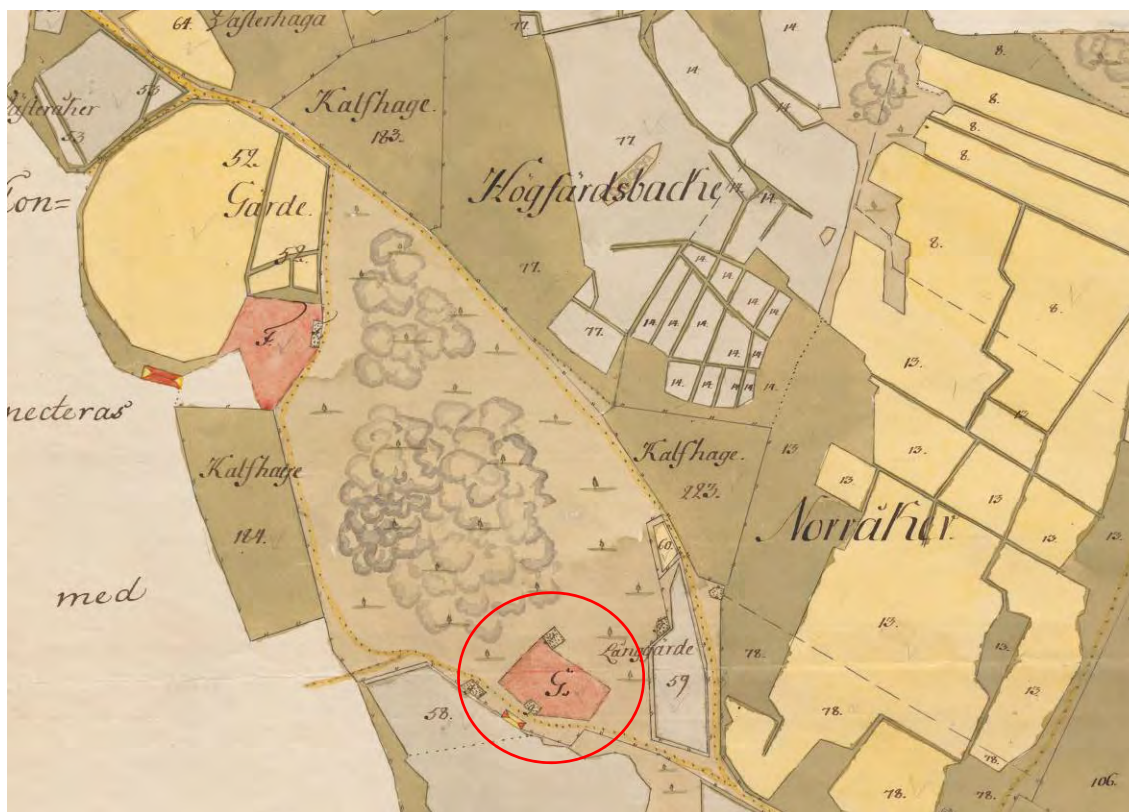
Kohdekuvaus: Kohde tarkastettiin vuonna 2015. Se sijaitsee Mickelsbölessä, Ali-Vekkoskentien etelä puolella, Knutsbergetin itäpäässä. Verokirjojen mukaan Mickelsbölessä oli 1540-luvulla kymmenen veronmaksajaa. Samuel Broteruksen vuonna 1691 laatimalle kartalle on merkitty kymmenen taloa kahdeksalla eri tonttialueelle. Knutsbackan tontti on merkitty tarkemmin vuoden 1749 karttaan, jonka laati Johan Bonej.

Knutsbacka on edelleen asuttua aluetta, paikalla on tilakeskus, johon kuuluu kolme asuinrakennusta ja useita ulkorakennuksia. Vanhimmat rakennukset ovat 1800-luvulta. Alue rajautuu selvästi Knutsbergetin kallioon lännessä ja tiehen pohjoisessa, muilla suunnilla on peltoa. Pellot olivat kyntämättä vuoden 2015 inventoinnin aikana, joten havaintoja niillä ei tehty. Kohde vaikuttaa siinä määrin tiheään rakennetulta ja muokatulta, että on syytä olettaa vanhempien kerrosten tuhoutuneen. Kohde on luokiteltu muuksi kulttuuriperintökohteeksi.

Digikuvat: AKDG4572:1

Karttaote: Peruskarttaote mk 1:5000

Tutkimukset: -



Ote Johan Bonejn kartasta vuodelta 1749. Kartaan merkitty Horhattaksen tontti ja Knutsbacka (ympyröity punaisella) (KA B6a:2/2-13)



Mickelsböle Knutsbacka. Historiallinen asuinpaikka. Kuva idästä. (AKDG4572_1)



Ilmakuva kohteesta

Mickelsböle Pillars, Bellas & Elmattas, 100018442

Muinaisjäännöstyyppi: asuinpaikat
Alatyyppi: kyläpaikat
Lukumäärä:
Ajoitus: ei määritelty
Laji: muu kulttuuriperintökohde
ETRS-TM35FIN: P: 6692232 I: 415365 Z:
TM35-lehtijako: L4321 Porvoo
Peruskartta: Nickby **PKNumero:** 204311
Etäisyystieto: Porvoon tuomiokirkosta 11,4 km länsilounaaseen
Koordinaattiselite: Arvioitu keskipiste

Kohdekuvaus: Kohde tarkastettiin vuonna 2015. Se sijaitsee Mickelsbölessä, Ali-Vekkoskentien varressa Grinsängsbäckenin länsipuolella. Verokirjojen mukaan Mickelsbölessä oli 1540-luvulla kymmenen veronmaksajaa. Samuel Broteruksen vuonna 1691 laatimalle kartalle on merkitty kymmenen taloa kahdeksalla eri tonttialueelle. Pillarsin, Bellaksen ja Elmattasin tontit on merkitty tarkemmin vuoden 1749 karttaan, jonka laati Johan Bonej.

Tilojen alue on edelleen asuttu. Peruskarttaan on myös edelleen merkitty Ellmattas ja Piltars talojen nimiksi. Vanhimmat rakennukset ovat 1800-luvulta. Alue sijoittuu tien molemmin puolin ja sitä ympäröivät pellot. Pellot olivat kyntämättä vuoden 2015 inventoinnin aikana, joten havaintoja niillä ei tehty. Kohde on kompakti ja rakennushistorialtaan kerroksellinen, mutta vaikuttaa siinä määrin tiheään rakennetulta ja muokatulta, että on syytä olettaa vanhempien kerrosten tuhoutuneen. Hieman taloista länteen, on tien eteläpuolella aivan sen vieressä kellari, joka erottuu maastossa kumpareena. Kohde on luokiteltu muuksi kulttuuriperintökohteeksi.

Digikuvat: AKDG4573:1

Karttaote: Peruskarttaote mk 1:5000

Tutkimukset: -



Ote Johan Bonejn kartasta vuodelta 1749. Kartaan merkitty Pillars (A), Bellas (B) ja Elmattas (F) (ympyröity punaisella) ja Knutbackan tila (G) (KA B6a:2/2-13)



Mickelsböle Pillars, Bellas ja Elmattas. Historialliset kyläpaikat lännestä. (AKDG4573_1)



Ilmakuva kohteesta

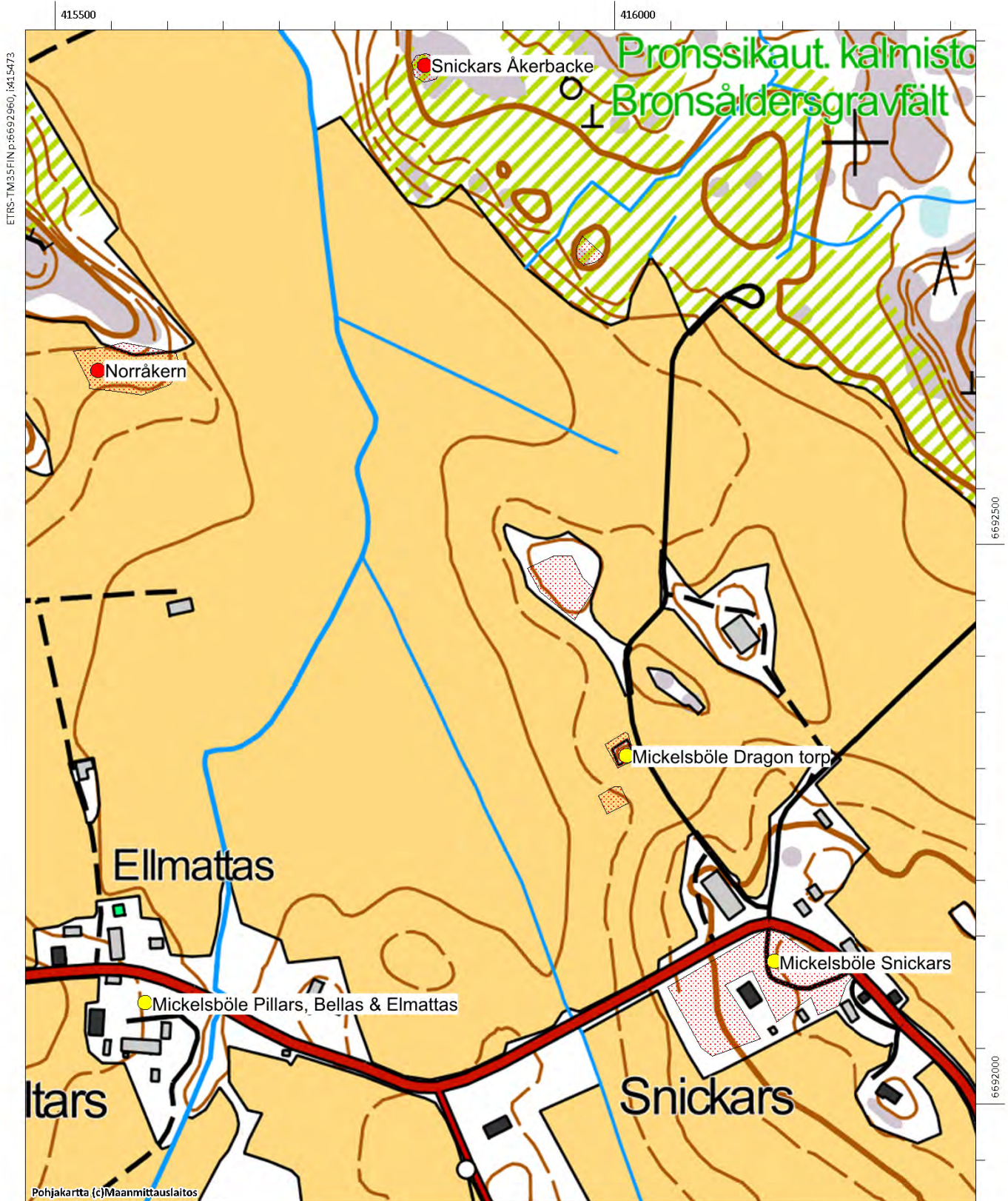
Mickelsböle Pillars, Bellas & Elmattas, 1000018442, asuinpaikat, kylänpaikat

Norråkern, 613010069, asuinpaikat, ei määritelty

Mickelsböle Dragon torp, 1000022520, asuinpaikat, torpat

Mickelsböle Snickars, 1000018445, asuinpaikat, kylänpaikat

Snickars Åkerbacke, 613010009, hautapaikat, hautaröykkiöt



Mickelsböle Snickars, 100018445

Muinaisjäännöstyyppi: asuinpaikat
Alatyyppi: kyläpaikat
Lukumäärä:
Ajoitus: ei määritelty
Laji: muu kulttuuriperintökohde
ETRS-TM35FIN: P: 6692269 I: 415927 Z:
TM35-lehtijako: L4321 Porvoo
Peruskartta: Nickby **PKNumero:** 204311
Etäisyystieto: Porvoon tuomiokirkosta 10,9 km länsilounaaseen
Koordinaattiselite: Arvioitu keskipiste

Kohdekuvaus: Kohde tarkastettiin vuonna 2015. Se sijaitsee Mickelsbölessä, Ali-Vekkoskentien varressa. Verokirjojen mukaan Mickelsbölessä oli 1540-luvulla kymmenen veronmaksajaa. Samuel Broteruksen vuonna 1691 laatimalle kartalle on merkitty kymmenen taloa kahdeksalla eri tonttialueelle. Snickarsin tontti on merkitty tarkemmin vuoden 1749 karttaan, jonka laati Johan Bonej.

Snickarsin tontti on edelleen rakennettu. Rakennetun piha-alueen sisällä ja tuntumassa on jonkin verran rakentamatonta aluetta, jossa voi olla säilyneitä kerroksia 1700-luvulta tai varhaisemmalta ajalta. Alue sijoittuu tien molemmin puolin ja sitä ympäröivät pellot. Pellot olivat kyntämättä vuoden 2015 inventoinnin aikana, joten havaintoja niillä ei tehty. Rakentamatonta osaa käytiin läpi vuoden 2015 inventoinnissa, mutta mitään muinaijännökseen viittaavaa ei havaittu.

Digikuvat: -

Karttaote: Peruskarttaote mk 1:5000

Tutkimukset: -



Ote Johan Bonejn kartasta vuodelta 1749. Kartaan merkitty Snickarsin tila (C) (KA B6a:2/2-13)



Ilmakuva kohteesta

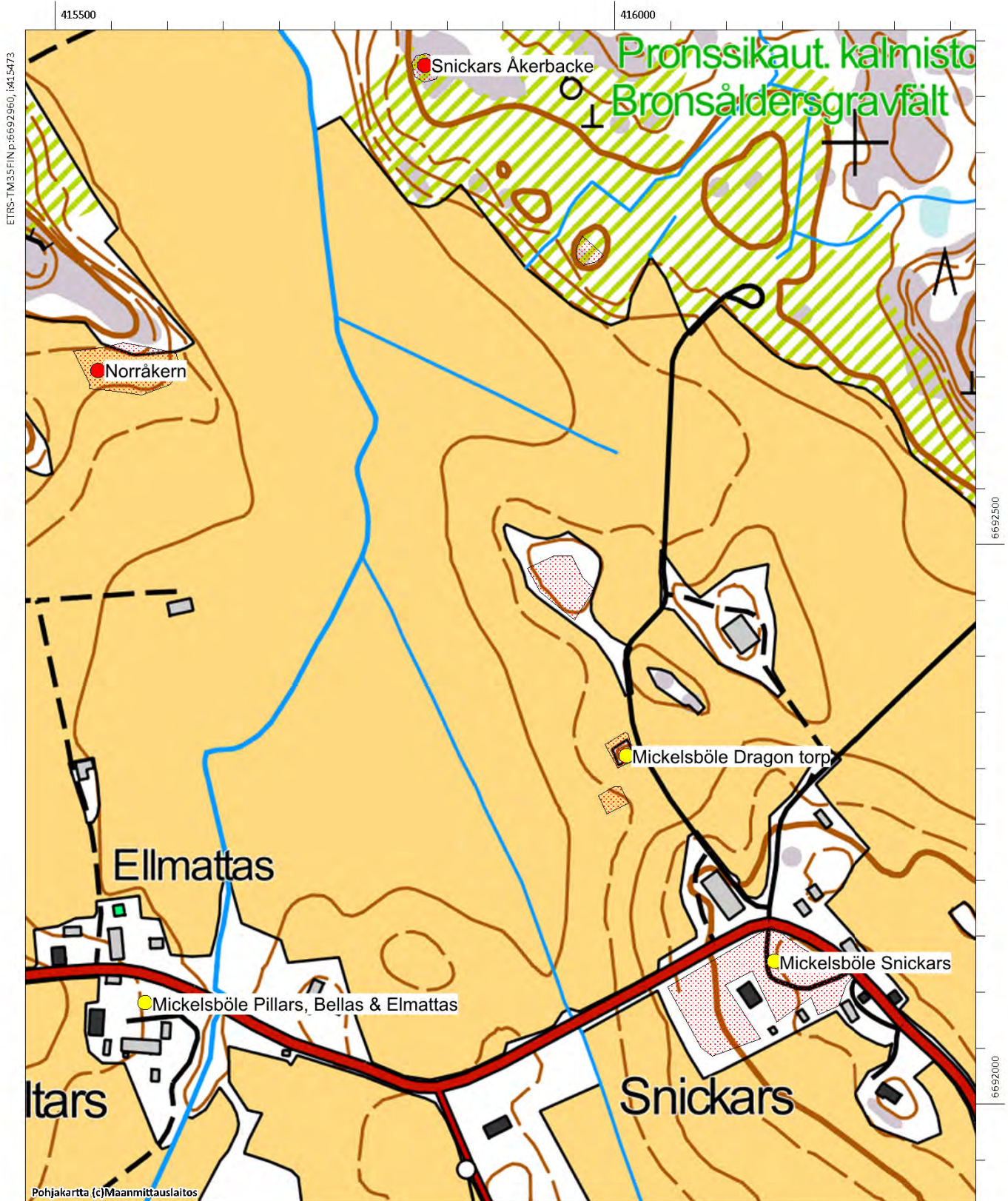
Mickelsböle Pillars, Bellas & Elmattas, 1000018442, asuinpaikat, kylänpaikat

Norråkern, 613010069, asuinpaikat, ei määritelty

Mickelsböle Dragon torp, 1000022520, asuinpaikat, torpat

Mickelsböle Snickars, 1000018445, asuinpaikat, kylänpaikat

Snickars Åkerbacke, 613010009, hautapaikat, hautaröykkiöt



Mickelsböle Stens, 1000018446

Muinaisjäännöstyyppi: asuinpaikat
Alatyyppi: kyläpaikat
Lukumäärä:
Ajoitus: ei määritelty
Laji: muu kulttuuriperintökohde
ETRS-TM35FIN: P: 6691994 I: 415614 Z:
TM35-lehtijako: L4321 Porvoo
Peruskartta: Nickby **PKNumero:** 204311
Etäisyystieto: Porvoon tuomiokirkosta 11,3 km länsilounaaseen
Koordinaattiselite: Arvioitu keskipiste

Kohdekuvaus: Kohde tarkastettiin vuonna 2015. Se sijaitsee Mickelsbölessä, Ali-Vekkoskentien varressa Grinsängsbäckenin länsipuolella. Verokirjojen mukaan Mickelsbölessä oli 1540-luvulla kymmenen veronmaksajaa. Samuel Broteruksen vuonna 1691 laatimalle kartalle on merkitty kymmenen taloa kahdeksalla eri tonttialueelle. Stensin tontti on merkitty tarkemmin vuoden 1749 karttaan, jonka laati Johan Bonej.

Tilan on edelleen asuttu. Se sijoittuu pienelle kumpareelle Yrjäksentien länsipuolella. Pihapiiri on pieni ja kompakti. Kumpareen päällä on päärakennus, joka lienee jo 1800-luvulta. Kumpareen laidoilla on navetta ja uusi iso autotalli. Piha kasvaa siistiä nurmikkoa. On mahdollista, että pihan kohdalla olisi säilynyt jäännöksiä 1700-luvun tai sitä varhaisemmista kerroksista. Kumpareta ympäröivät pellot. Pellot olivat kyntämättä vuoden 2015 inventoinnin aikana, joten havaintoja niillä ei tehty.

Digikuvat: AKDG4575:1

Karttaote: Peruskarttaote mk 1:5000

Tutkimukset: -



Ote Johan Bonejn kartasta vuodelta 1749. Kartaan merkitty Stens (ympyröity punaisella) ja Snickars (C)(KA B6a:2/2-13)



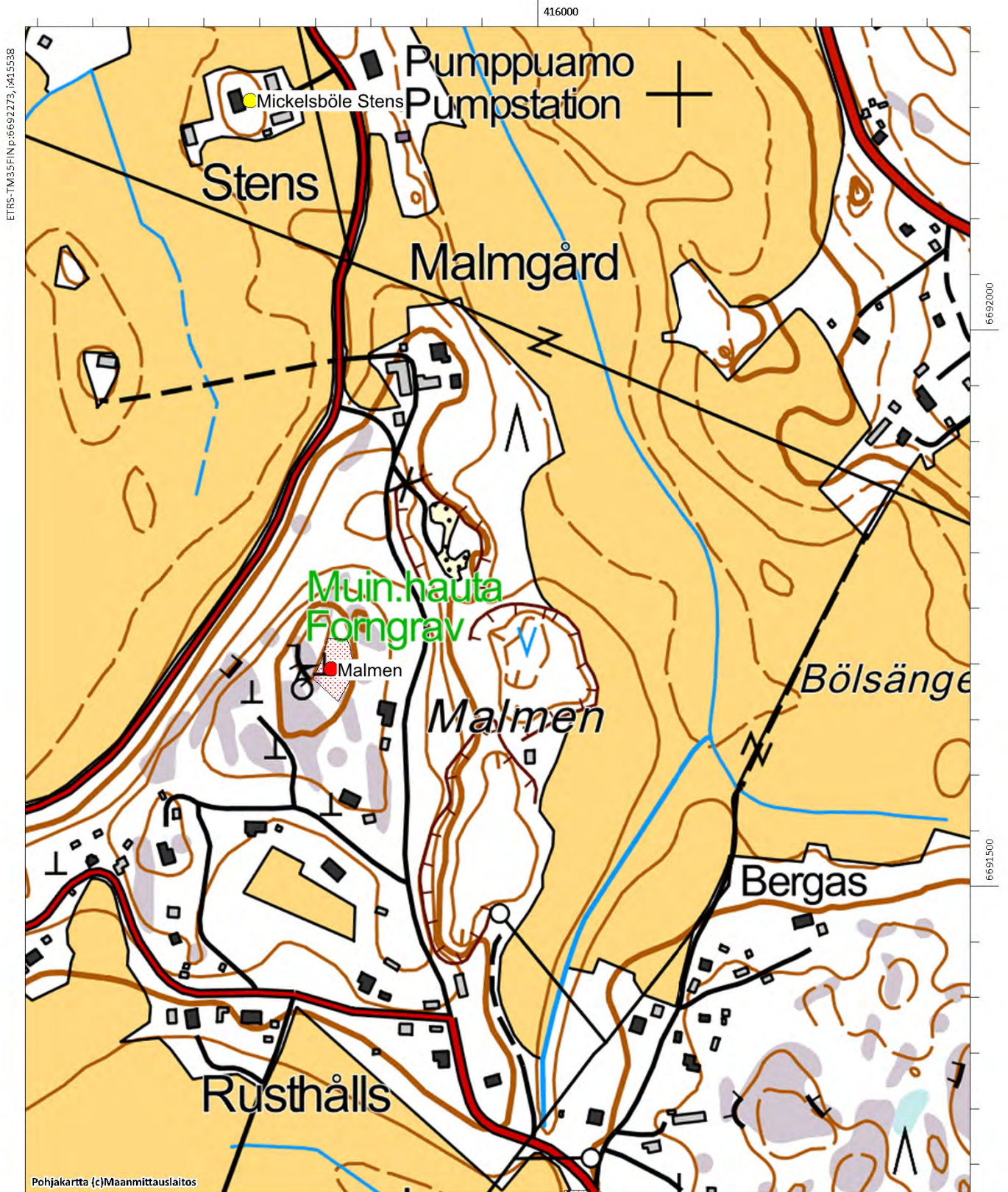
Mickelsböle Stens. Historiallinen kylänpaikka. Kuva idästä. (AKDG4575_1)



Ilmakuva kohteesta

Malmen, 613010058, hautapaikat, hautaröykkiöt

Mickelsböle Stens, 1000018446, asuinpaikat, kyläpaikat



Mickelsböle torppa, 100002521

Muinaisjäänöstyyppi: asuinpaikat
Alatyyppi: torpat
Lukumäärä: -
Ajoitus: ei määritelty
Laji: muu kulttuuriperintökohde
ETRS-TM35FIN: P: 6691204 I: 414869 Z:
TM35-lehtijako: L4321 Porvoo
Peruskartta: Nickby **PKNumero:** 204311
Etäisyystieto: Porvoon tuomiokirkosta 12,3 km länsilounaaseen
Koordinaattiselite: Arvioitu keskipiste

Kohdekuvaus: Kohde tarkastettiin vuonna 2015. Se sijaitsee Mickelsbölessä, Yrjäksentien pohjoispuolella. Verokirjojen mukaan Mickelsbölessä oli 1540-luvulla kymmenen veronmaksajaa. Samuel Broteruksen vuonna 1691 laatimalle kartalle on merkitty kymmenen taloa kahdeksalla eri tonttialueelle. Mickelsbölen torppa on merkitty vuoden 1749 karttaan, Kihlaksen ja Knutaksen talojen pohjoispuolelle puron varteen, sen länsipuolelle. Kartan on laatinut Johan Bonej.

Torpan paikka on puron uoman viertä kulkevan hiekkatien länsipuolella. Paikka on rinteessä ja vaikuttaa osittain myllätyltä. Alue käytiin läpi vuoden 2015 inventoinnissa, mutta mitään vanhaan torppaan liittyvää ei havaittu. Kohde vaikuttaa tuhoutuneen.

Digikuvat: -

Karttaote: Peruskarttaote mk 1:5000

Tutkimukset: -



Ote Johan Bonejn kartasta vuodelta 1749. Kartaan merkitty Kihlas, Knutas, Ytjäs ja yksi torppa (ympyröity punaisella) (KA B6a:2/2-13)