



Ilmakuva kohteesta

Yrjäs, 613010057, asuinpaikat, ei määritelty

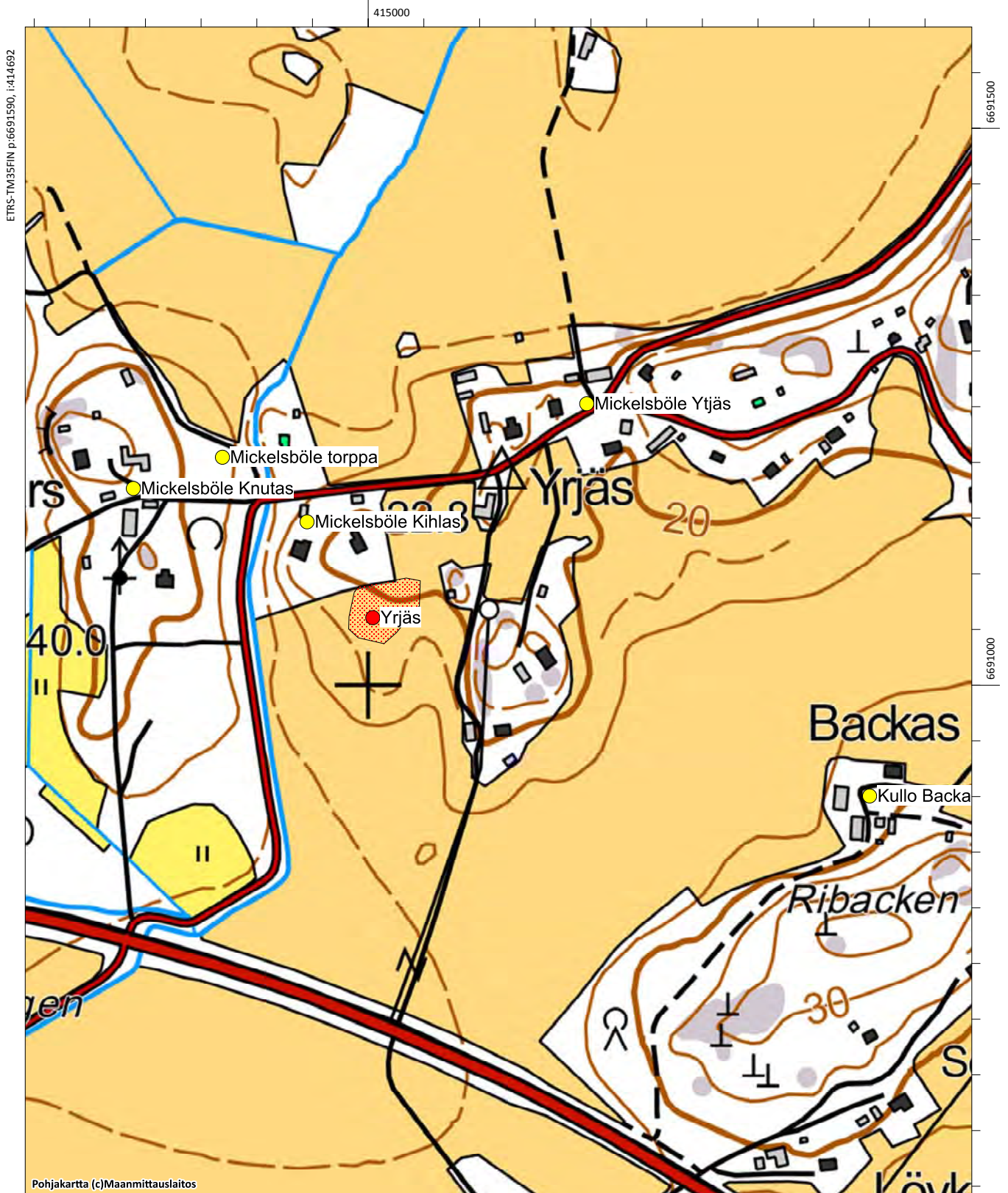
Mickelsböle Kihlas, 1000018451, asuinpaikat, kyläpaikat

Mickelsböle Knutas, 1000018452, asuinpaikat, kyläpaikat

Mickelsböle torppa, 1000022521, asuinpaikat, torpat

Mickelsböle Ytjäs, 1000018449, asuinpaikat, kyläpaikat

Kullo Backas, 1000022276, asuinpaikat, kyläpaikat



Mickelsböle Ytjäs, 1000018449

Muinaisjäännöstyyppi: asuinpaikat
Lukumäärä:
Laji: muu kulttuuriperintökohde
ETRS-TM35FIN: P: 6691252 I: 415196 Z:
TM35-lehtijako: L4321 Porvoo
Peruskartta: Nickby **PKNumero:** 204311
Etäisyystieto: Porvoon tuomiokirkosta 12 km länsilounaaseen
Koordinaattiselite: Arvioitu keskipiste

Kohdekuvaus: Kohde tarkastettiin vuonna 2015. Se sijaitsee Mickelsbölessä, Yrjäksentien varressa. Verokirjojen mukaan Mickelsbölessä oli 1540-luvulla kymmenen veronmaksajaa. Samuel Broteruksen vuonna 1691 laatimalle kartalle on merkitty kymmenen taloa kahdeksalla eri tonttialueelle. Ytjäksen tontti on merkitty tarkemmin vuoden 1749 karttaan, jonka laati Johan Bonej.

Tilan on edelleen asuttu ja asutus on karttojen perusteella jatkunut katkeamatta ainakin 1600-luvulta. Nykyisin alue on tiheään rakennettu, siinä on tilakeskus ja uusia omakotitaloja. Vanhimmat rakennukset ovat ilmeisesti 1800-luvulta. Vaikuttaa siltä, että maanmuokkaus ja rakennustoiminta on ollut siinä määrin voimakasta, että 1700-luvun ja sitä edeltävät kerrokset ovat suuressa määrin tuhoutuneet. Ytjäksen kohdalla olevat pellot olivat kyntämättä vuoden 2015 inventoinnin aikana, joten niiltä ei tehty lisähavaintoja.

Digikuvat: AKDG

Karttaote: Peruskarttaote mk 1:5000

Tutkimukset:-



Ote Johan Bonejn kartasta vuodelta 1749. Kartaan merkitty Kihlas, Knutas, Ytjäs (ympyröity punaisella) ja yksi torppa (KA B6a:2/2-13)



Ilmakuva kohteesta

Yrjäs, 613010057, asuinpaikat, ei määritelty

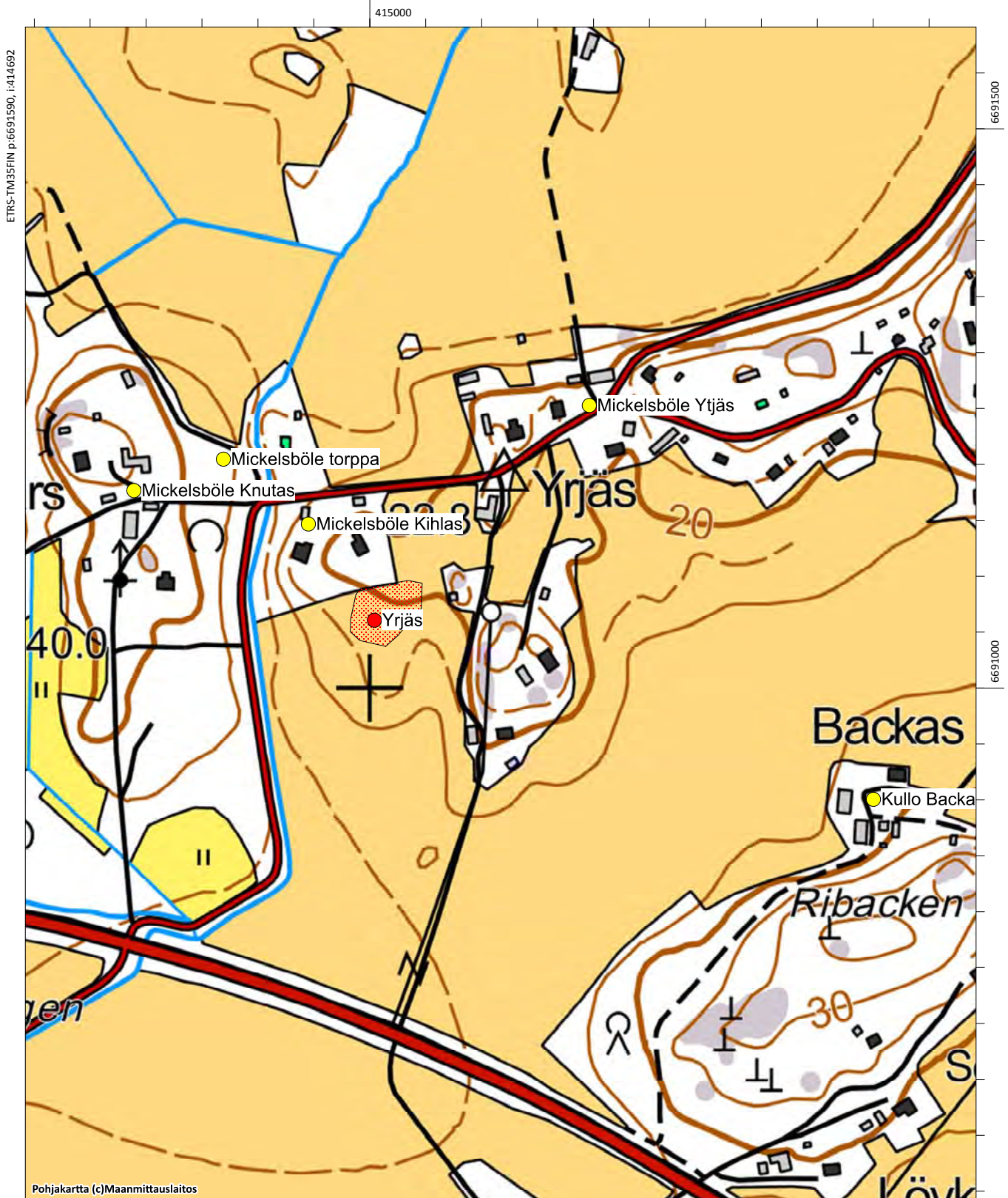
Mickelsböle Kihlas, 1000018451, asuinpaikat, kylänpaikat

Mickelsböle Knutas, 1000018452, asuinpaikat, kylänpaikat

Mickelsböle torppa, 1000022521, asuinpaikat, torpat

Mickelsböle Ytjäs, 1000018449, asuinpaikat, kylänpaikat

Kullo Backas, 1000022276, asuinpaikat, kylänpaikat



Norrå kern, 613010069

Muinaisjäännöstyyppi: asuinpaikat
Alatyyppi: ei määritelty
Lukumäärä: 1
Ajoitus: kivikautinen
Laji: kiinteä muinaisjäännös
ETRS-TM35FIN: P: 6692797 I: 415323 Z: 15 - 17
TM35-lehtijako: L4321 Porvoo
Peruskartta: Nickby **PKNumero:** 204311
Etäisyystieto: Porvoon tuomiokirkosta 11,5 km lounaaseen
Koordinaattiselite: ääripisteistä laskettu keskikoordinaatti

Kohdekuvaus: Kohde tarkastettiin vuoden 2015 inventoinnissa. Se sijaitsee Mickelsbölen ja Ali-Vekkosken rajasta noin 100 metriä etelään, Råbergin kallioalueen kaakkoiskulman viereisellä pellolla. Rinne viettää kohti Grindängsbäckenin uomaa. Inventointiajankohtana vuonna 2015 pellot olivat kyntämättä, joten havaintoja paikalla ei tehty. Rajaus perustuu vuoden 1994 inventoinnin löytöihin ja havaintoihin..

Digikuvat: AKDG4567:1

Karttaote: Peruskarttaote mk 1:5000

Tutkimukset:

Sirkka-Liisa Seppälä 1994 inventointi. Porvoon kaupungin ja maalaiskunnan inventointi s. 248.

Aiemmat löydöt: KM 28526



Norrå kern. Kivikautinen asuinpaikka pellolla. Kuva idästä. (AKDG4567_1)



Ilmakuva kohteesta

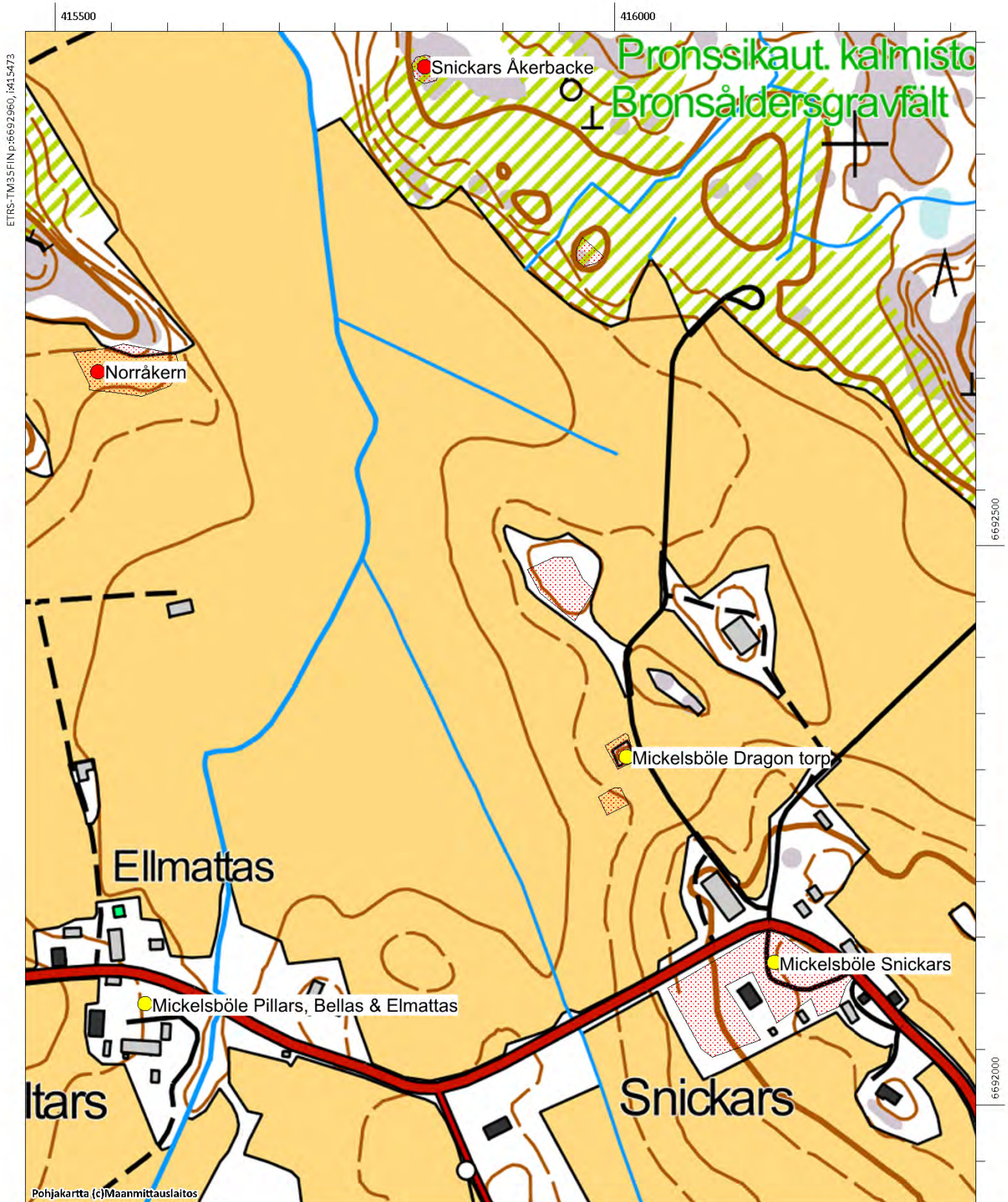
Mickelsböle Pillars, Bellas & Elmattas, 1000018442, asuinpaikat, kylänpaikat

Norråkern, 613010069, asuinpaikat, ei määritelty

Mickelsböle Dragon torp, 1000022520, asuinpaikat, torpat

Mickelsböle Snickars, 1000018445, asuinpaikat, kylänpaikat

Snickars Åkerbacke, 613010009, hautapaikat, hautaröykkiöt



Nya Sköldvik, 100022453

Muinaisjäännöstyyppi: asuinpaikat

Alatyyppi: kyläpaikat

Lukumäärä: 1

Ajoitus: ei määritelty

Laji: muu kulttuuriperintökohde

ETRS-TM35FIN: P: 6687929 I: 418835 Z:

TM35-lehtijako: Ei saatavissa

Peruskartta: Porvoo

PKNumero: 3021 02

Etäisyystieto: Porvoon tuomiokirkosta 11,5 km lounaaseen

Koordinaattiselite: Kohteen arvioitu keskipiste

Kohdekuvaus:

Kohde sijaitsee Kilpilahden teollisuusalueen pohjoispuolella, Rantakyläntieltä venesatamaan erkanevan tien varressa. Kohde on mäellä, jonka läpi kulkee tie. Nya Sköldvik on merkitty tälle paikalle Kuninkaan kartastoon v.1776-1805. Ilmeisesti vanha Sköldvik on sijainnut pari kilometriä tästä etelään (ks. kohde Sköldvik).

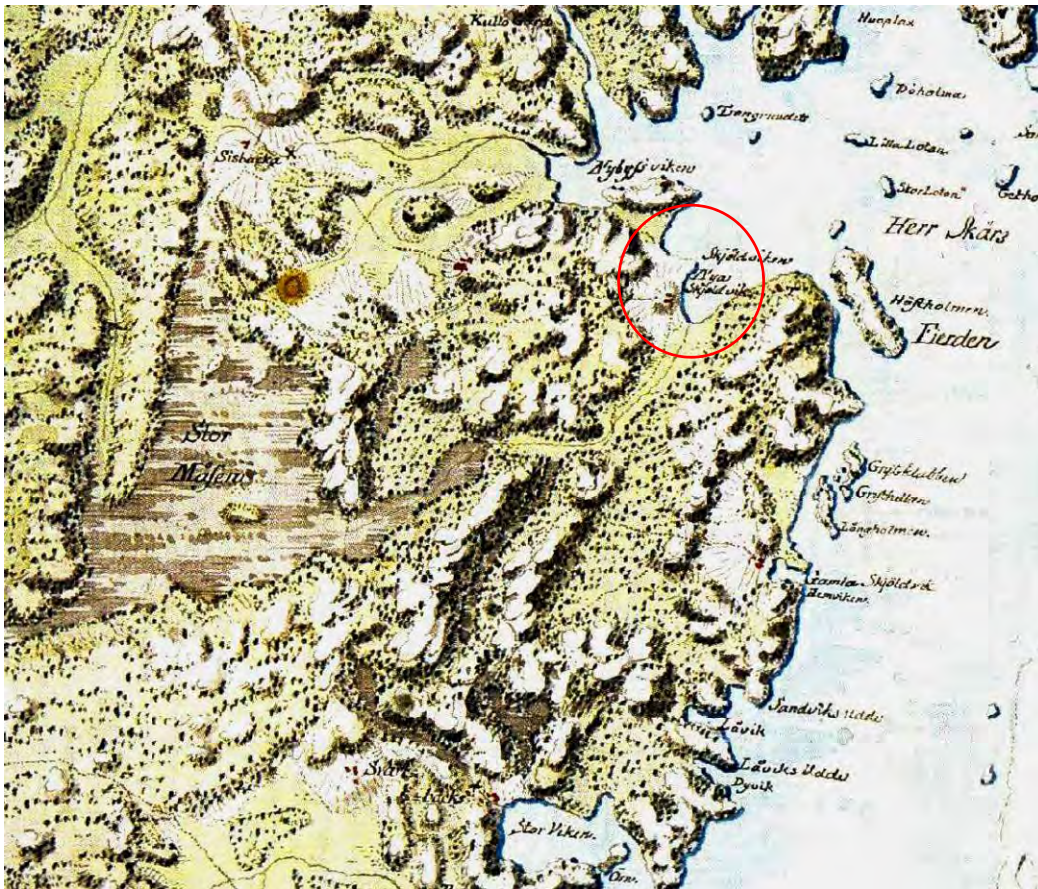
Kohde tarkastettiin vuoden 2015 inventoinnissa. Paikalla on ollut Sköldvikin kartano, joka on perustettu 1700-luvulla. Paikka on ollut asuttuna ilmeisesti aina 1980-luvulle saakka. Kartanolla on ollut useita omistajia aikojen kuluessa, mm. Wredet. Anja Katavisto on tehnyt paikasta historiikin ”Wanha Sköldvik” (1990).

Kohteessa on useita kivijalkoja ja asutuksen merkkejä pitkältä ajalta. Kohde on luokiteltu muuksi kulttuuriperintökohteeksi, rajaus käsittää mäen, jolla kartano piha-alueineen sijaitti.

Digikuvat: AKDG4562:1-4

Karttaote: Peruskarttaote mk 1:5000


Tutkimukset:-



Ote Kuninkaan kartastosta (1776-1805), johon on merkitty Nya Sköldvik (ympyröity punaisella) ja Gamla Sköldvik siitä etelään Sköldvikin itäranalla.



Nya Sköldvik, ilmeisti navetan kivijalka, kuva etelästä. (AKDG4562_1)



Nya Sköldvik, rakennuksen kivijalka, kuva luoteesta. (AKDG4562_2)



Nya Skölvik on pahoin pusikoitunut, kuva idästä. (AKDG4562_3)



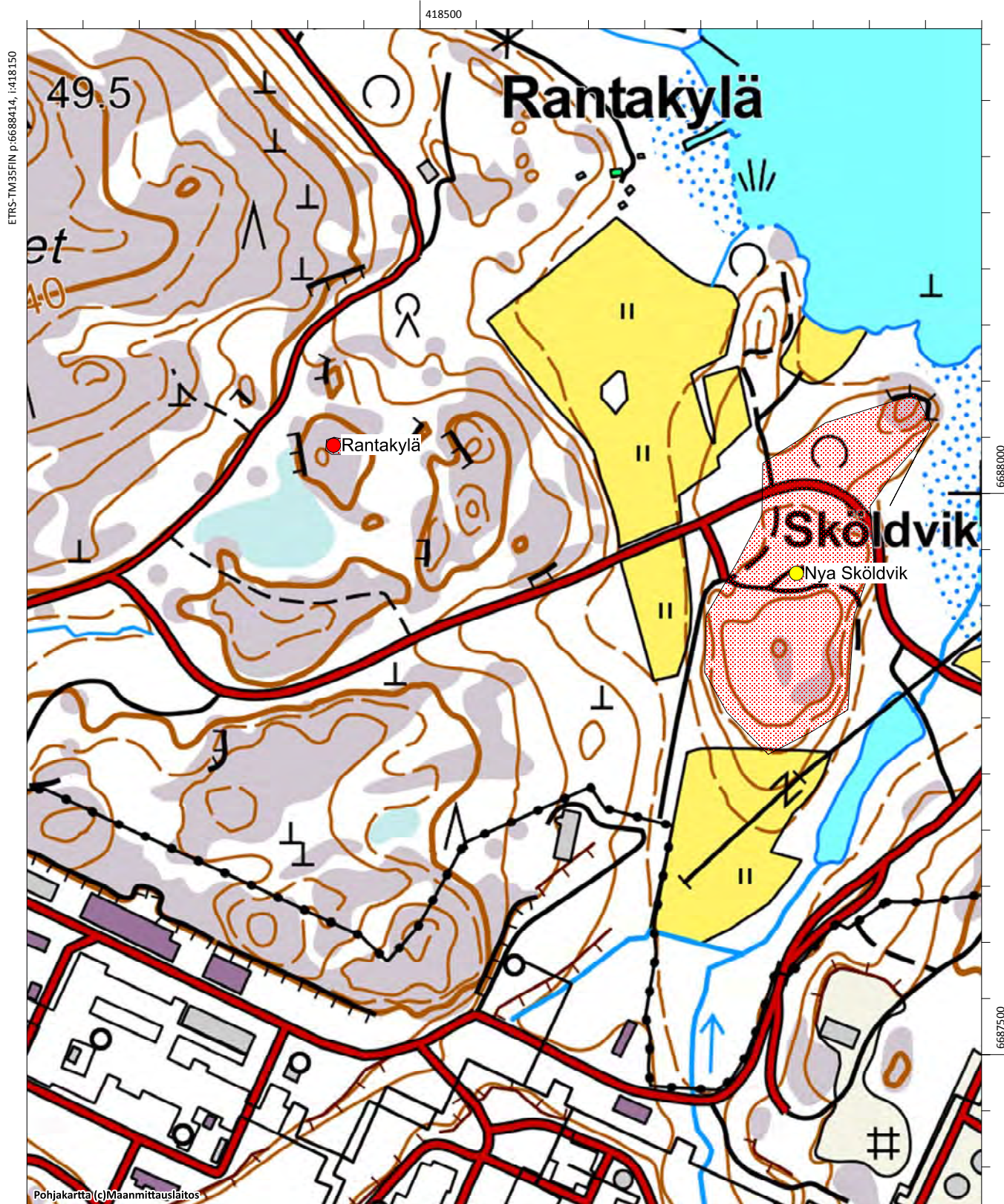
Nya Sköldvik sijaitsee kuvan keskellä olevalla mäellä, jonka läpi johtaa tie. Kuva idästä. (AKDG4562_4)



Ilmakuva kohteesta

Nya Sköldvik, 1000022453, asuinpaikat, kylänpaikat

Rantakylä, 1000021242, kivirakenteet, röykkiöt



Nygård, 1000003814

Muinaisjäänöstyyppi: löytöpaikat
Lukumäärä:
Laji: löytöpaikka
ETRS-TM35FIN: P: 6690201 I: 419053 Z: 5 - 7,5
TM35-lehtijako: Ei saatavissa
Peruskartta: Porvoo **PKNúmero:** 302102
Etäisyystieto: Porvoon tuomiokirkosta 9,1 km lounaaseen
Koordinaattiselite: Nygårdin talo

Inventointihavainnot: Kohde tarkastettiin vuoden 2015 inventoinnissa. Reikäseen katkelma (KM 9486:2) on löytynyt Mustijoelta Nygårdin talosta n. 20 m pohjoiseen kahden mäen välistä peltoa kynnettäessä. Löytöpaikka sijaitsee Mustijoen suun tuntumassa, joen länsirannalla Nygårdin talon lähellä. Löytöpaikan korkeus on niin matala, että se mahdollistaa aikaisintaan rautakaudelle menevän ajoituksen. Mahdollisesti kyse on kivikaudella veteen joutuneesta esineestä tai esine on päätyntyt löytöpaikalleen jotenkin muuten, kivikautiseen asuinpaikkaan se ei kuitenkaan voi liittyä.

Digikuvat: AKDG4566:1

Karttaote: Peruskarttaote mk 1:5000

Tutkimukset:-

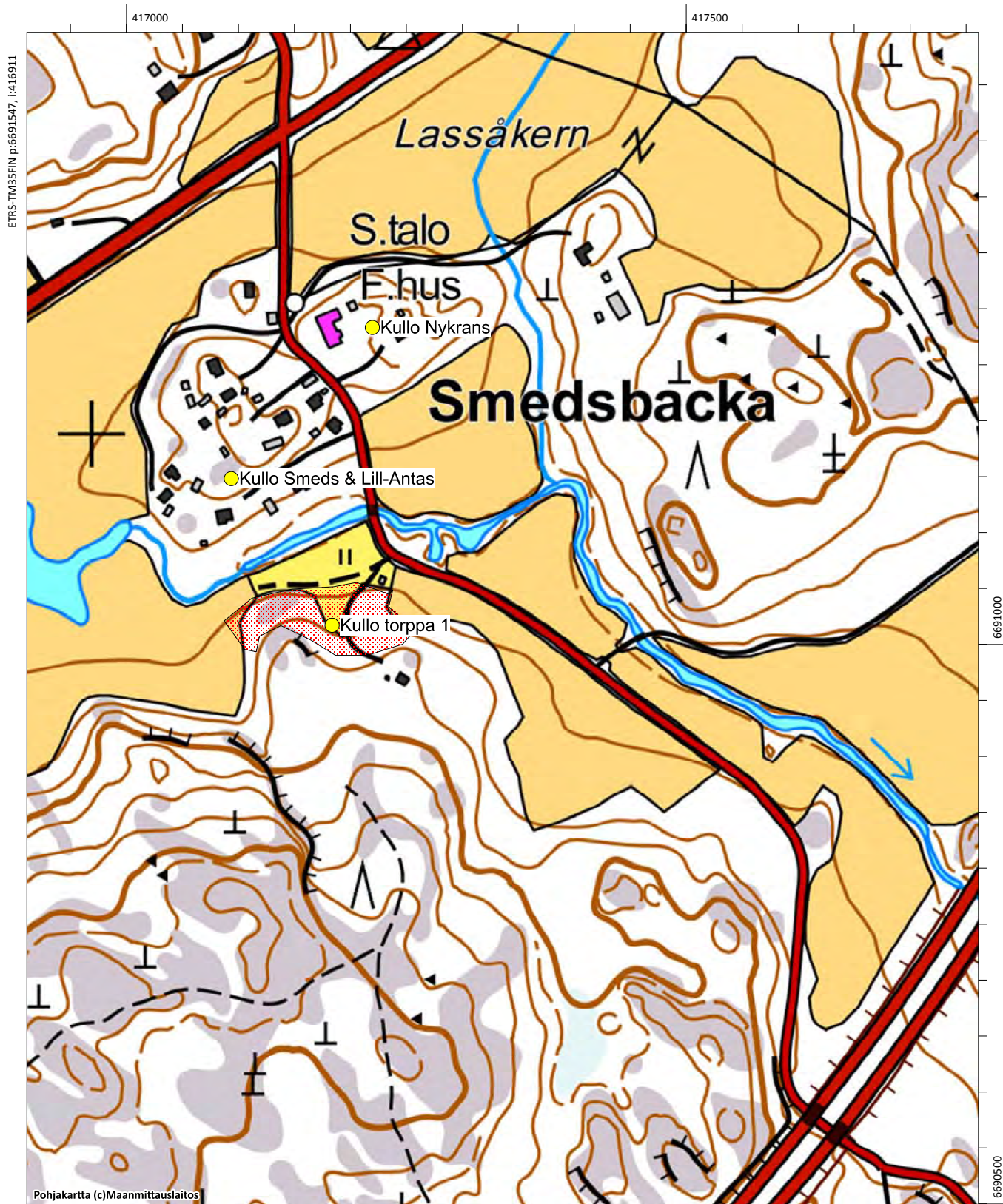


Nygård, kivikautinen löytöpaikka. Kuva luoteesta. (AKDG4566_1)

Kullo Nykrans, 1000022279, asuinpaikat, kyläpaikat

Kullo Smeds & Lill-Antas, 1000022278, asuinpaikat, kyläpaikat

Kullo torppa 1, 1000022283, asuinpaikat, torpat



Nällkärr (uusi kohde)

Muinaisjäännöstyyppi: asuinpaikat
Alatyyppi: torpat
Lukumäärä: 1
Ajoitus: ei määritelty
Laji: muu kulttuuriperintökohde
ETRS-TM35FIN: P: 6692960 I: 416160 Z: 20
TM35-lehtijako: L4321 Porvoo
Peruskartta: Nickby **PKNumero:** 204311
Etäisyystieto: Porvoon tuomiokirkosta 10 km länsilounaaseen
Koordinaattiselite: Torpan kivijalan koordinaatit

Kohdekuvaus: Kohde löytyi inventoinnissa vuonna 2015. Se sijaitsee Mickelsbölen Snickarsissa, Nuottaniityn tien varrella, melko tiheässä nuoressa sekametsässä. Torppa on merkitty 1840-luvun pitäjänkarttaan. Paikka on Nällkärr nimisen peltoaukean etelälaidalla, mäen syrjässä. Inventoinnissa havaittiin kaksi rakennetta: torpan kivijalka, jossa kekomainen uunin paikka. Kivijalan koko on noin 5x8 metriä, lisäksi havaittiin kivijalasta noin 50 metriä lounaaseen kellarikuoppa. Torppa on ilmeisesti perustettu 1800-luvulla, 1700-luvun kartoissa siitä ei näy merkintöjä. Kohde on säilynyt hyvin autoitumisen jälkeen.

Digikuvat: AKDG4571:1-2

Karttaote: Peruskarttaote mk 1:5000

Tutkimukset:-



Ote Senaatin kartastosta 1800-luvun loppupuolelta, johon merkitty myös torppia (kohde ympyröity)



Ilmakuva kohteesta



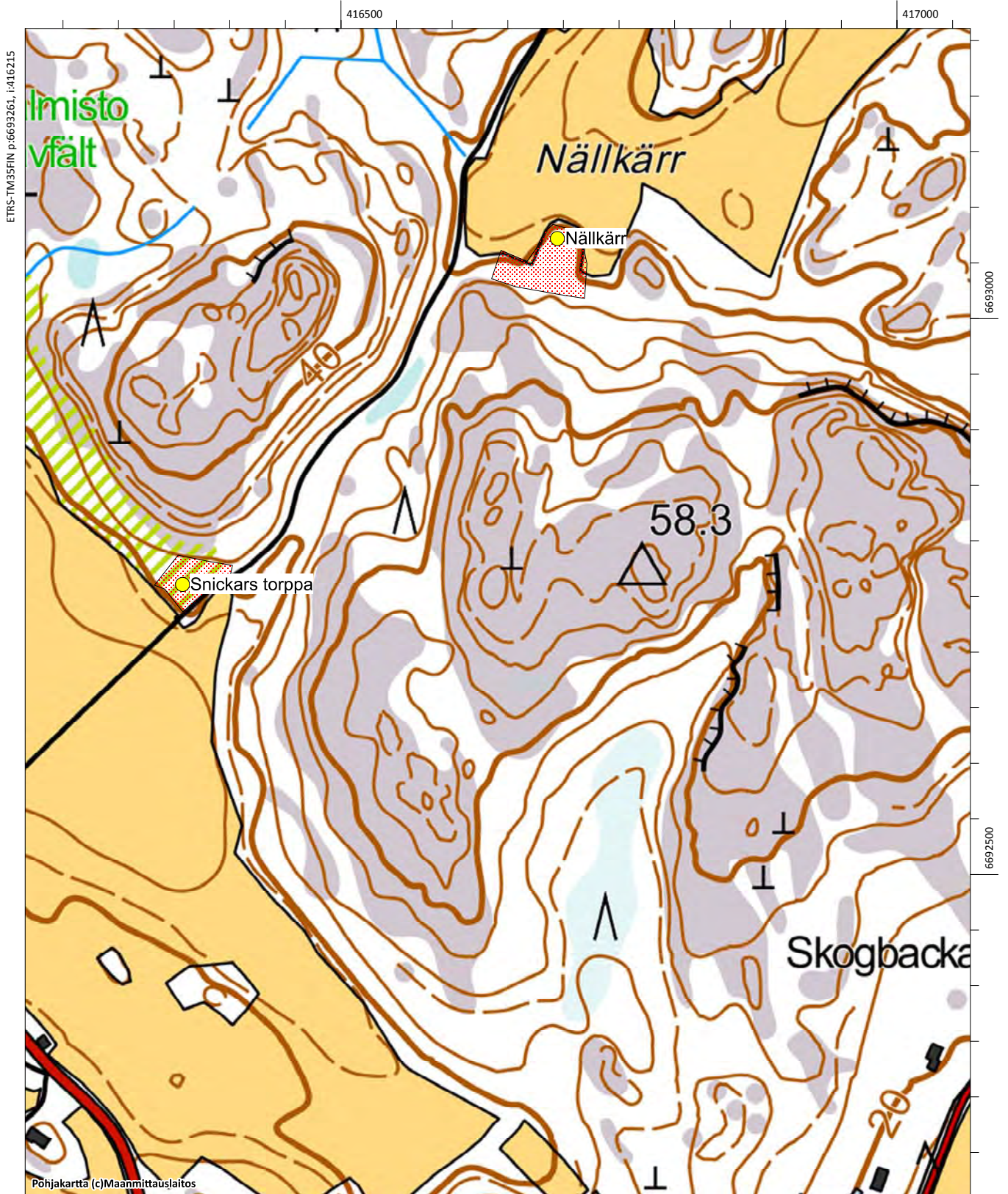
Nällkärr. Torpan kivijalka. Kuva lännestä. (AKDG4571_1)



Nällkärr. Torpan paikka kuvan keskellä olevassa metsässä. Kuva luoteesta. (AKDG4571_2)

Nällkärr, asuinpaikat, torpat

Snickars torppa, asuinpaikat, torpat



Pedarsändan, 613010049

Muinaisjäännöstyyppi: hautapaikat **Alatyyppi:** hautaröykkiöt
Lukumäärä: 1 **Ajoitus:** pronssikautinen
Laji: kiinteä muinaisjäännös
ETRS-TM35FIN: P: 6683674 I: 418403 Z: 20
TM35-lehtijako: Ei saatavissa
Peruskartta: Emsalö **PKNumero:** 302101
Etäisyystieto: Porvoon tuomiokirkosta 15 km lounaaseen

Koordinaattiselite: Röykkiön koordinaatit

Kohdekuvaus: Kohde tarkastettiin vuoden 2015 inventoinnissa. Se on alla olevan muinajäännösrekisterin mukaisessa kunnossa.

Röykkiö sijaitsee Svartbäckfjärdenin länsirannalla, Pedarsändan-nimisessä kallioniemessä. Paikka on niemen kaakkoisosassa olevaa, harvakseltaan mäntyä kasvavaa kalliolakea, jonka rinteet viettävät melko jyrkästi kaakkoon, etelään ja lounaaseen. Röykkiö on rakennettu pelkistä kivistä kalliopohjalle. Se on muodoltaan pitkänomainen ja hieman suorakaiteinen, lounais–koillinen-suuntainen Se on kooltaan 8 x 2,5 x 0,4 m. Kiviä on melko harvassa ja niiden koko on keskimäärin 20–40 cm.

Digikuvat: AKDG4535:1)

Karttaote: Peruskarttaote mk 1:5000

Tutkimukset:

Sirkka-Liisa Seppälä 1994 inventointi. Porvoon kaupungin ja maalaiskunnan inventointi s. 191.



Pedarsändan, matala röykkiökiveys, kuva lounaasta. (AKDG4535_1)



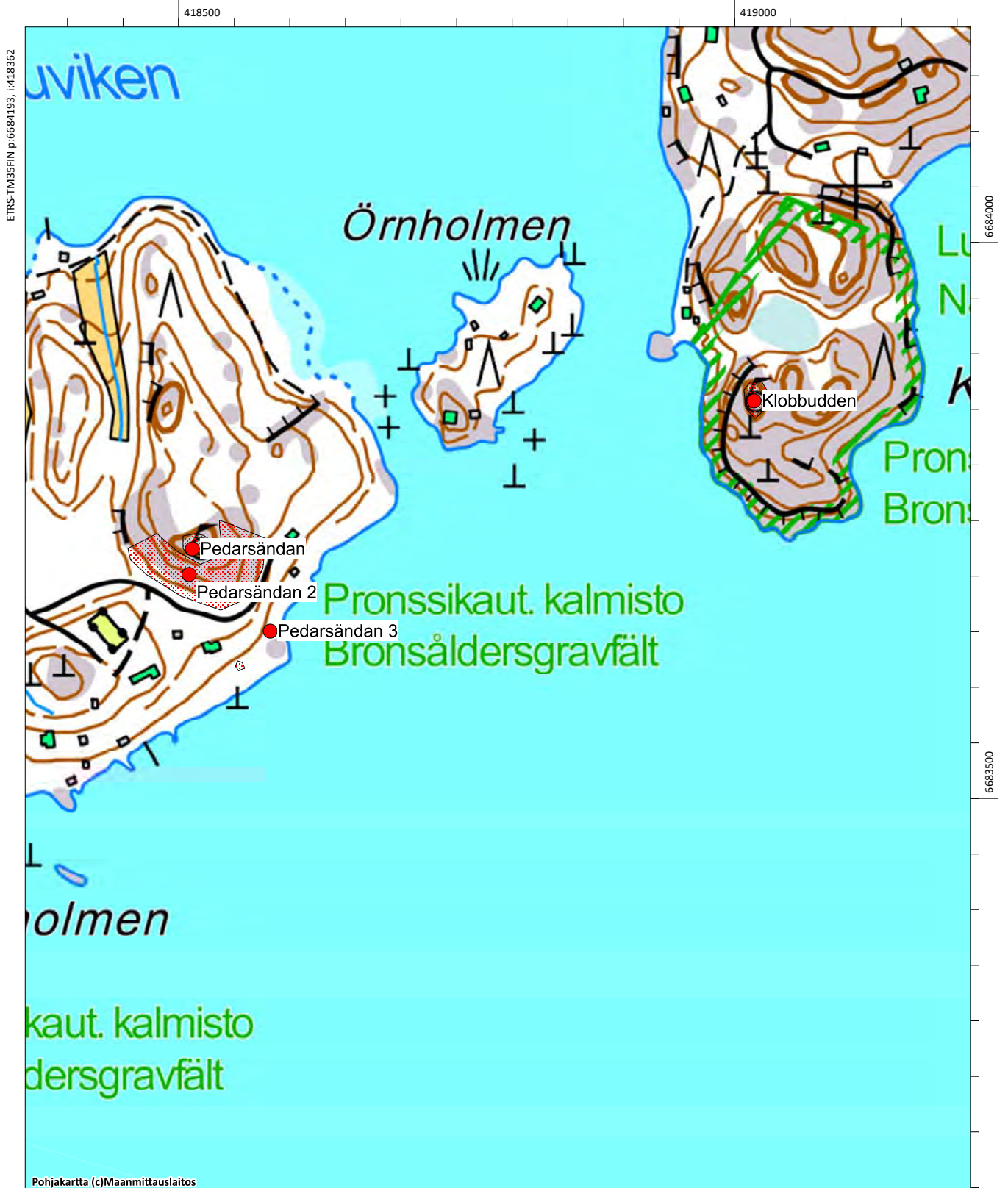
Ilmakuva Pedarsändanin kohteista

Klobbudden, 613010033, hautapaikat, hautaröykkiöt

Pedarsändan, 613010049, hautapaikat, hautaröykkiöt

Pedarsändan 2, 1000007466, raaka-aineen hankintapaikat, louhokset

Pedarsändan 3, 1000007467, maarakenteet, painanteet



Pedarsändan 2, 1000007466

Muinaisjäännöstyyppi: raaka-aineen hankintapaikat **Alatyyppi:** louhokset
Lukumäärä: 1 **Ajoitus:** historiallinen
Laji: kiinteä muinaisjäännös
ETRS-TM35FIN: P: 6683651 I: 418400 Z: 10 - 18
TM35-lehtijako: Ei saatavissa
Peruskartta: Emsalö **PKNumero:** 302101
Etäisyystieto: Porvoon tuomiokirkosta n. 15 km lounaaseen
Koordinaattiselite: Louhoksen arvioitu keskipiste

Kohdekuvaus: Muinaisjäännösrekisterin kuvaus: *"Louhos sijaitsee Pedarsändanin itäpäässä olevan kallioalueen itä-, etelä- ja lounaisreunalle. Louhosalue käsittää mittavia louhekkivikasoja sekä erikokoisia louhospintoja, joiden perusteella kiviä voidaan päätellä louhitun sekä vanhemmin lohkomistekniikoin että poralla. Louhos on toiminut ilmeisesti 1800-luvun lopulla ja 1900-luvun alussa, jolloin siitä louhittiin rakennuskiveä Pietariin."*

Kohde tarkastettiin vuoden 2015 inventoinnissa. Se todettiin olevan muinaisjäännösrekisterin kuvauksen mukainen, kohteeseen lisättiin aluerajaus, joka perustuu havaittuun louhitun kallion ja louhoskivikasojen laajuuteen. Louhosta ei ole merkitty ainakaan vielä vuoden 1873 Senaatin karttaan.

Digikuvat: AKDG4534:1-2

Karttaote: Peruskarttaote mk 1:5000

Tutkimukset:

Päivi Maaranen 2006 tarkastus



Pedarsändan 2, kivilouhosta tien pohjoispuolella, kuva luoteesta. (AKDG4534_1)



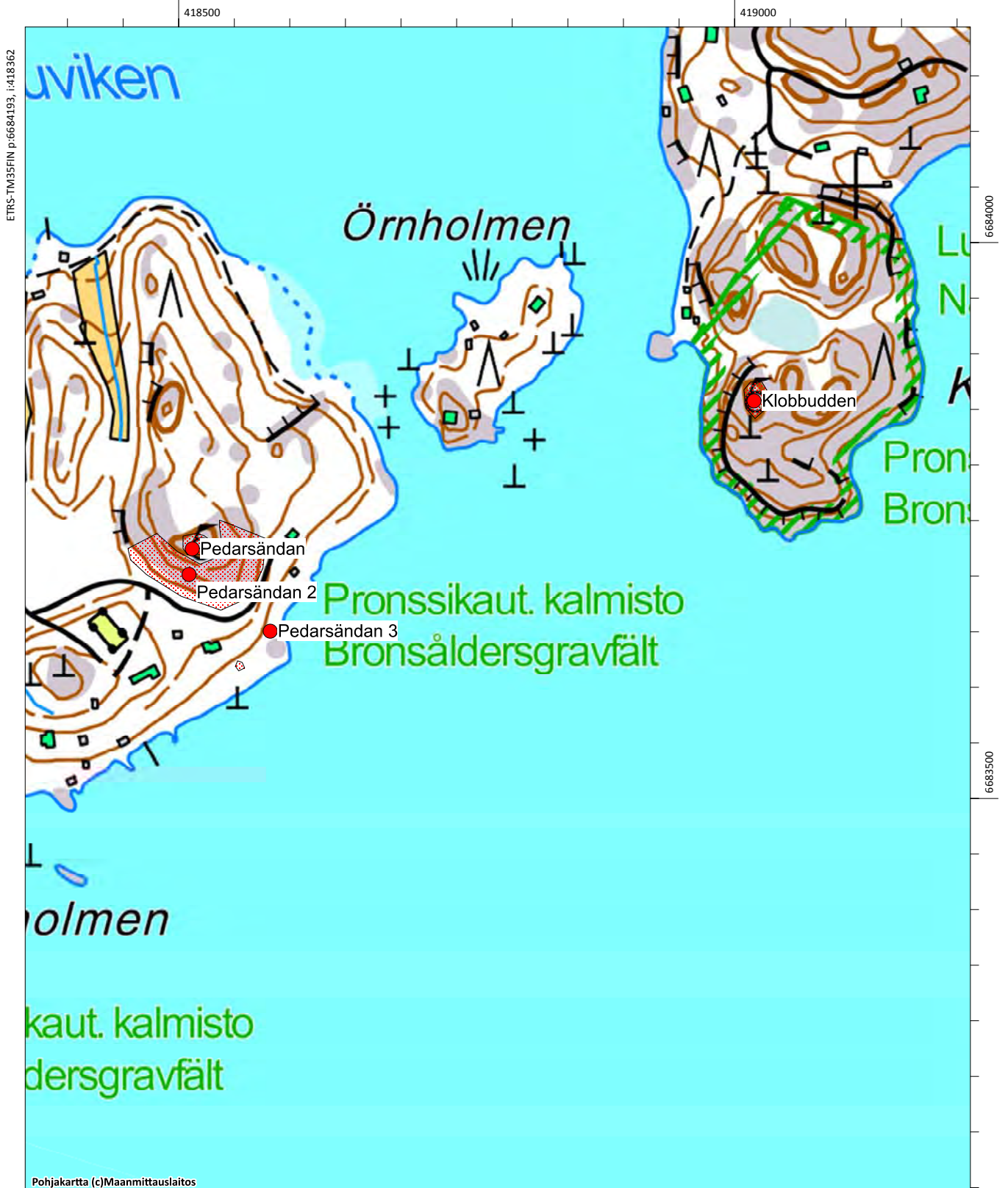
Pedarsändan 2, kivilouhosta tien pohjoispuolella, kuva lounaasta. (AKDG4534_2)

Klobbudden, 613010033, hautapaikat, hautaröykkiöt

Pedarsändan, 613010049, hautapaikat, hautaröykkiöt

Pedarsändan 2, 1000007466, raaka-aineen hankintapaikat, louhokset

Pedarsändan 3, 1000007467, maarakenteet, painanteet



Pedarsändan 3, 1000007467

Muinaisjäännöstyyppi: maarakenteet **Alatyyppi:** painanteet
Lukumäärä: 2 **Ajoitus:** historiallinen
Laji: kiinteä muinaijäännös
ETRS-TM35FIN: P: 6683600 I: 418473 Z: 3
TM35-lehtijako: Ei saatavissa
Peruskartta: Emsalö **PKNumero:** 302101
Etäisyystieto: Porvoon tuomiokirkosta n. 15 km lounaaseen
Koordinaattiselite: Painanteen 1 gps-koordinaatit

Kohdekuvaus: Kohde tarkastettiin vuoden 2015 inventoinnissa. Painanteet sijaitsevat Pedarsändanin kaakkoisrannan tuntumassa 40 metrin päässä toisistaan. Painanne 1 sijaitsee mökistä itään olevan kalliopaljastuman pohjoispuolella. Painanteen halkaisija on noin 2,5 metriä ja sen keskelle on kivistä kasattu ns. ryssänuuni, halkaisijaltaan noin puoli metriä. Painanne kivineen on vihreän sammalen peitossa. Tästä 40 metriä lounaaseen, mökin pihamaalla on toinen painanne, jonka halkaisija on pari metriä. Aiemmissa paikkatiedoissa oli hieman virhettä, tähän kuvaukseen ne on oikaistu.

Digikuvat: AKDG4536:1-3

Karttaote: Peruskarttaote mk 1:5000

Tutkimukset:

Päivi Maaranen 2006 tarkastus

Alakohteet:

Painanne 2: P:6683569, I:418446, Z: 3



Pedarsändan 3, läntisempi kuoppa. Kuva lännestä. (AKDG4536_1)



Pedarsändan 3, sementtisen laiturin jäänteitä rannassa. Kuva pohjoisesta. (AKDG4536_2)



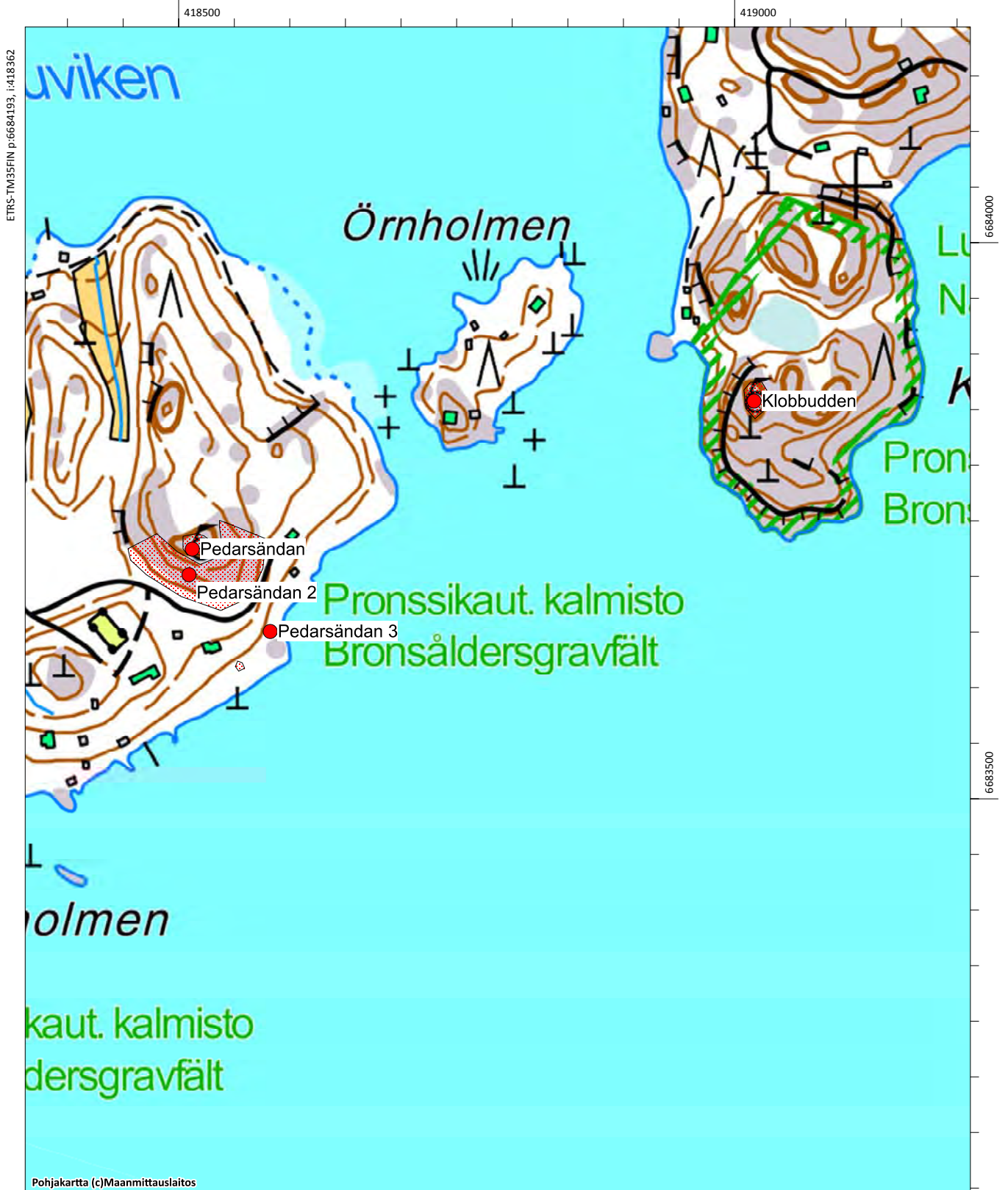
Pedarsändan 3, itäisempi kuoppa, jonka keskellä uunimainen rakennelma. Kuva luoteesta. (AKDG4536_3)

Klobbudden, 613010033, hautapaikat, hautaröykkiöt

Pedarsändan, 613010049, hautapaikat, hautaröykkiöt

Pedarsändan 2, 1000007466, raaka-aineen hankintapaikat, louhokset

Pedarsändan 3, 1000007467, maarakenteet, painanteet



Rantakylä, 1000021242

Muinaisjäännöstyyppi: kivirakenteet

Alatyyppi: rajamerkit

Lukumäärä: 1

Ajoitus: keskiaikainen

Laji: kiinteä muinaisjäännös

ETRS-TM35FIN: P: 6688043 I: 418423 Z: 21

TM35-lehtijako: Ei saatavissa

Peruskartta:

PKNumero:

Etäisyystieto: Porvoon jalostamon pohjoispuolella, Rilaxberget:in kaakkoispuolella, Rantakylään menevän tien kaakkoispuolella

Koordinaattiselite: Rajamerkin gps-koordinaatit

Kohdekuvaus: Kohde tarkastettiin vuoden 2015 inventoinnissa. Se sijaitsee Kilpilahdessa Nesteen omistamalla alueella Rilaxbergetillä Rantakyläntien pohjoispuolisella kalliolla. Röykkiö on selvästi rajamerkki, vaikka sitä ei vuoden 2012 inventoinnissa sellaiseksi tunnistettu. Rajamerkki koostuu erikokoisista kivistä, osa on melko kookkaita, suurin noin 70x70 cm. Kivet muodostavat päistään kapenevan keon, joka on rajan suuntainen. Kyseessä on Skölvikin ja Kulloon kylien välinen rajamerkki, joka on peräisin luultavasti jo keskialjalta.

Digikuvat: AKDG4563:1

Karttaote: Peruskarttaote mk 1:5000

Tutkimukset:

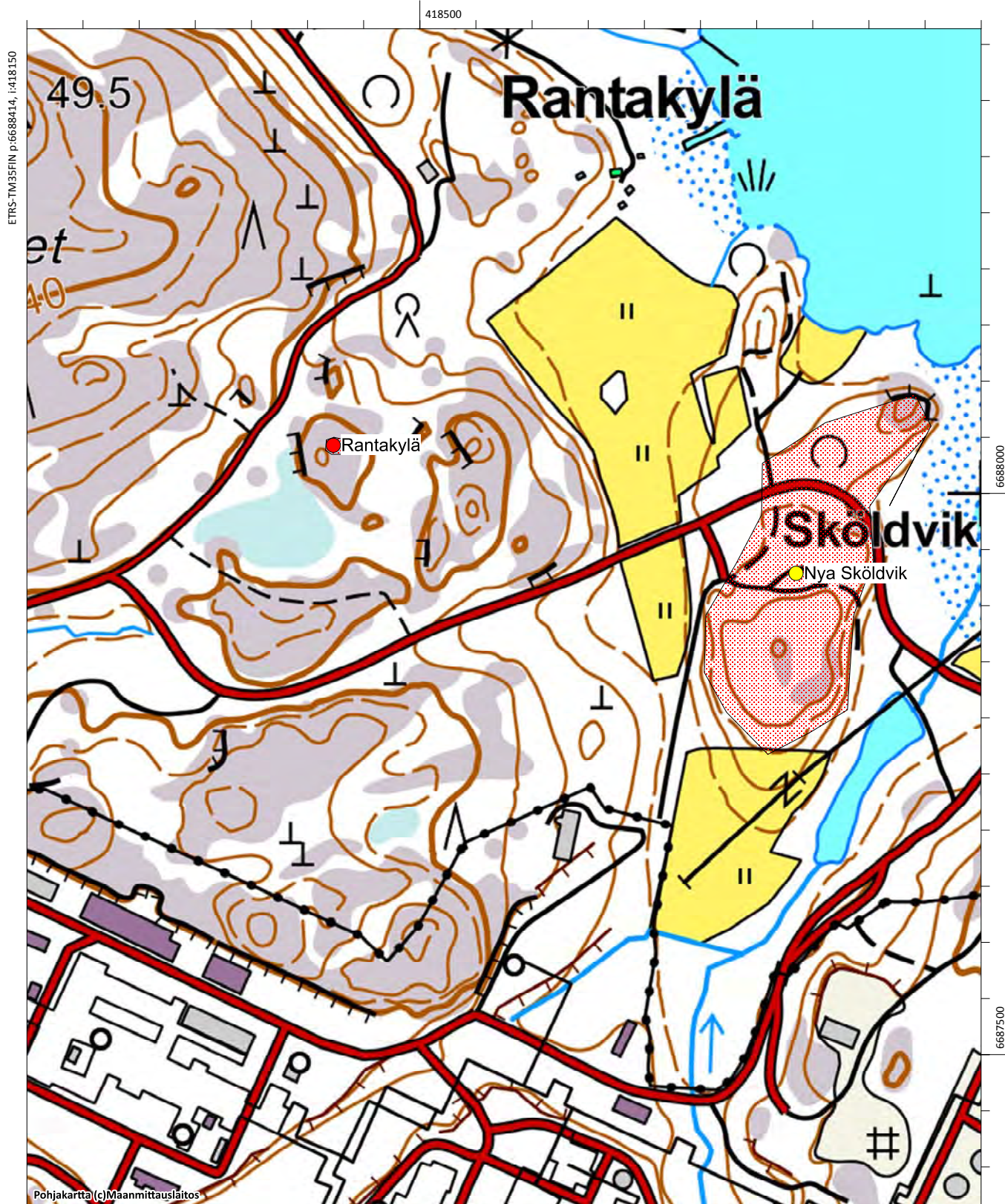
Timo Jussila ja Timo Sepänmaa 2012 inventointi



Rantakylä, rajamerkki kuvattuna koillisesta. (AKDG4563_1)

Nya Sköldvik, 1000022453, asuinpaikat, kylänpaikat

Rantakylä, 1000021242, kivirakenteet, rökkiöt



Rapsäkern, 100005383

Muinaisjäännöstyyppi: löytöpaikat
Lukumäärä: 1
Laji: löytöpaikka
ETRS-TM35FIN: P: 6689856 I: 415576 Z: 20
TM35-lehtijako:
Peruskartta: Nickby **PKNúmero:** 204311
Etäisyystieto: Porvoon tuomiokirkosta 12,2 km lounaaseen
Koordinaattiselite: Reikäkiven löytöpaikka

Kohdekuvaus: Kohde tarkastettiin vuoden 2015 inventoinnissa. Paikalta on löytynyt reikäkivi Brobackan tilan Rapsäkerista. Entinen rapsipelto on nykyisin nurmikkona. Aiemmissä tarkastuksissa paikalla ei ole havaittu merkkejä muinaisjäännöksestä.

Digikuvat: AKDG4559:1

Karttaote: Peruskarttaote mk 1:5000

Tutkimukset:

Jusi-Pekka Taavitsainen 1985 tarkastus

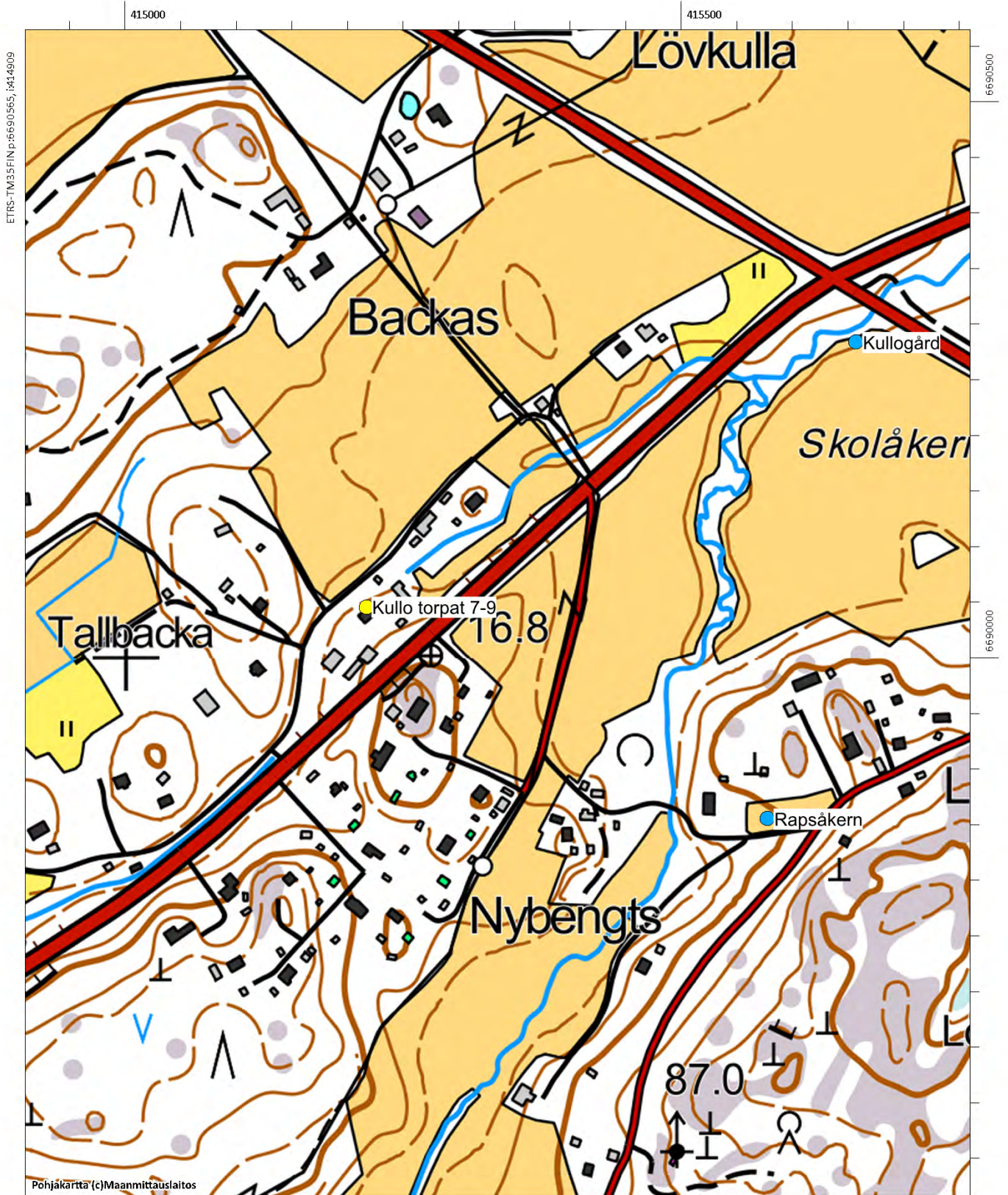
Kaarlo Katiskoski 1990 tarkastus

Aiemmat löydöt: KM 22096 (reikäkirves)



Rapsäkern, kivikautinen irtolöytöpaikka, kuva kaakosta. (AKDG4559_1)

Kullo torpat 7-9, 1000022288, asuinpaikat, torpat
Rapsäkern, 1000005383, löytöpaikat, irtolöytöpaikat



Rännarsten (uusi kohde)

Muinaisjäännöstyyppi: kivirakenteet **Alatyyppi:** rajamerkit
Lukumäärä: 1 **Ajoitus:** keskiaikainen
Laji: kiinteä muinaisjäännös
ETRS-TM35FIN: P: 6690615 I: 411927 Z: 21
TM35-lehtijako: Ei saatavissa
Peruskartta: Nickby **PKNumero:** 204311
Etäisyystieto: Porvoon tuomiokirkosta 15 km länsilounaaseen
Koordinaattiselite: Rajamerkin gps-koordinaatit

Kohdekuvaus: Kohde löytyi vuoden 2015 inventoinnissa. Se sijaitsee Mickelsbölen ja Vekkosken kylien ja Sipoon kunnan rajalla, Rännarbergin kallioalueella. Rajamerkki koostuu isosta, noin kolme metriä korkeasta siirtolohkareesta, sen viereen on tehty kivilatomuksia ja kivikasoja viittaamaan rajan suunnasta. Kylien väliselle rajalle, rajamerkistä itäkoilliseen on asetettu muutaman metrin välein pieniä kivikasoja osoittamaan rajan suuntaa noin 200 metrin päähän saakka.

Sipoon ja Porvoon välinen raja juontuu jo keskiajalta ja on todennäköistä, että rajamerkkikin on alkuaan sieltä lähtöisin. Iso siirtolohkare kivettömällä kalliolla on ollut hyvä merkki ja todennäköisesti rajamerkintä on hieman muuttunut aikojen kuluessa, esim. lisäämällä kivikasoja. Ainakin vuonna 1734 on annettu ohjeistus kyläkuntien välisistä rajapyykeistä.

Digikuvat: AKDG4579:1-4

Karttaote: Peruskarttaote mk 1:5000

Tutkimukset:-



Rännarsten. Rajamerkin silmäkivenä on iso siirtolohkare. Kuva etelästä. (AKDG4579_1)



Rännarsten. Rajamerkki kaakosta. (AKDG4579_2)



Rännarsten. Rajamerkki luoteesta. (AKDG4579_3)



Rännarsten. Kaukaisimmat viisarikivikasat kalliolla
200 metriä rajamerkistä itäkoilliseen. (AKDG4579_5)

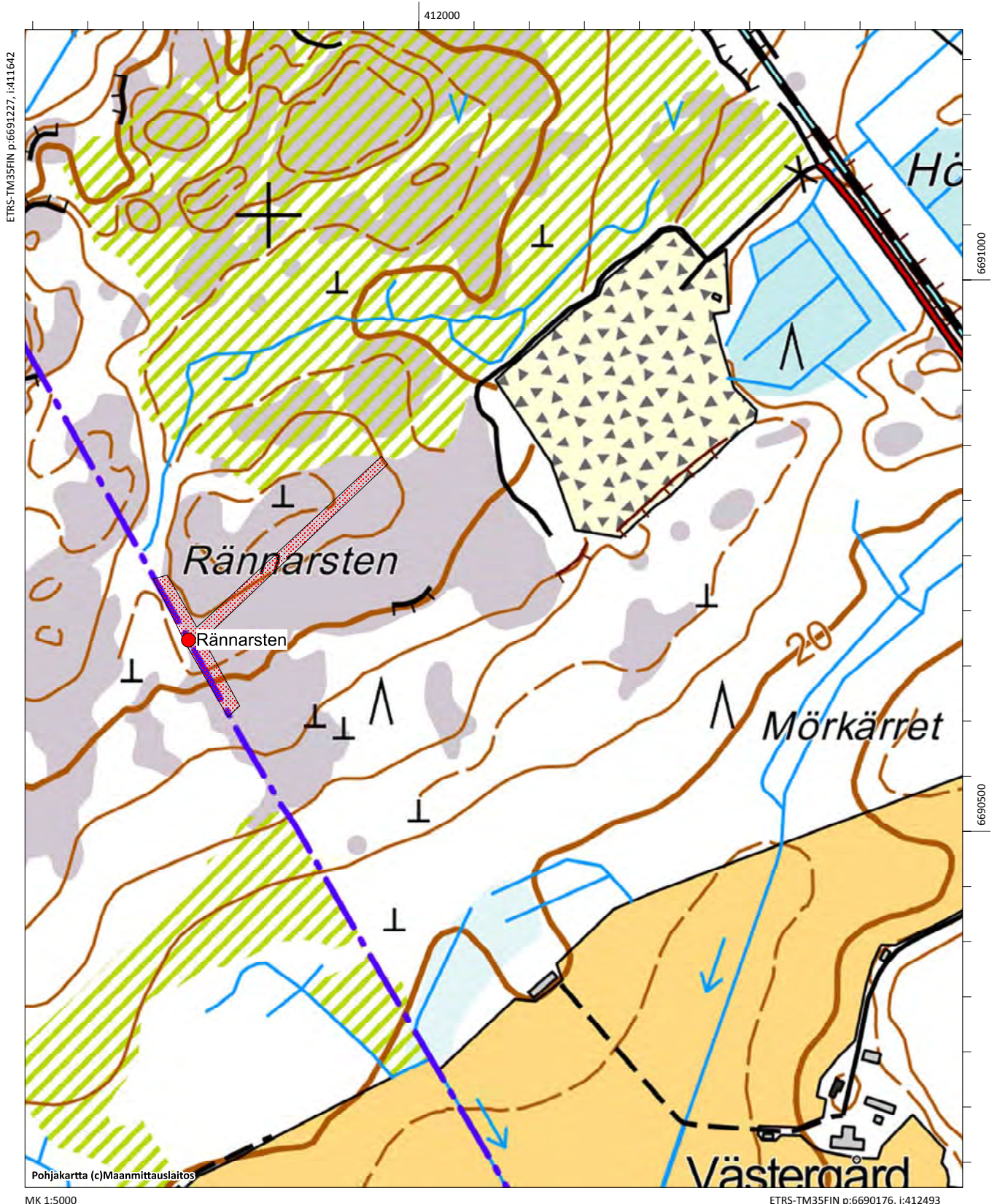


Rännarsten. Rajamerkki koillisesta. (AKDG4579_4)



Ilmakuva kohteesta

Rännarsten, kivrakenteet, rajamerkit



Råfuruholmen (uusi kohde)

Muinaisjäännoistyyppi: kivirakenteet **Alatyyppi:** rajamerkit
Lukumäärä: 1 **Ajoitus:** keskiaikainen
Laji: kiinteä muinaijäännois
ETRS-TM35FIN: P: 6685181 I: 415204 Z: 21
TM35-lehtijako: Ei saatavissa
Peruskartta: Emsalö **PKNumero:** 302101
Etäisyystieto: Porvoon tuomiokirkosta 15,6 km lounaaseen
Koordinaattiselite: Rajamerkin gps-koordinaatit

Kohdekuvaus: Kohde löytyi vuoden 2015 inventoinnissa. Se sijaitsee Kulloon, Svartbäckin ja Sköldvikin kylien rajalla, Fågelmosseinin eteläosassa. Rajamerkki on Råfuruholmen nimisellä suosaarekkeella, noin 200 metriä Pekemantiestä itään. Rajamerkki on moreenipohjalle kasattu, se koostuu erikokoisista kivistä, pääimmäisenä kehämäisesti isompia, halkaisijaltaan noin puolimetrisiä kiviä, keskellä on napakivi. Rajamerkin halkaisija on pari metriä. Ympäristö on kosteahkoa kangasta. Rajan suuntaisesti kulkee sähkölinja.

Rajan käyntiä on tehty ainakin vuonna 1771 juuri tällä kohden, sillä siitä on olemassa kartta, jonka mukaan rajaa on muutettu merkistä etelään. On mahdollista, että raja on määritelty muilta osin jo aiemmin ja rajamerkkikin on vanhempaa perua, mahdollisesti jo keskiajalta.

Digikuvat: AKDG4578:1

Karttaote: Peruskarttaote mk 1:5000

Tutkimukset:-



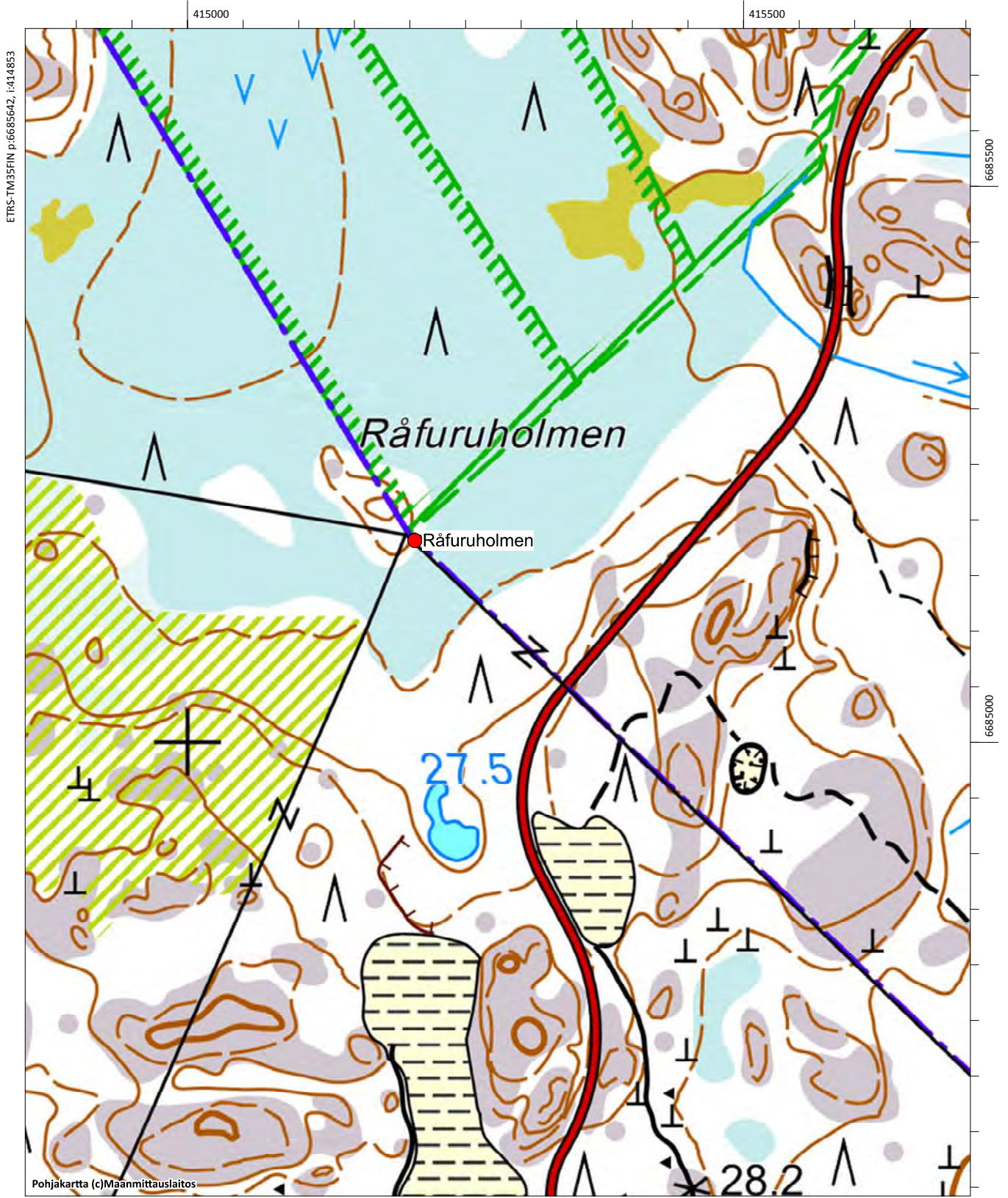
Råfuruholmen. Rajamerkki, kuva luoteesta. (AKDG4578_1)



Kartta vuodelta 1771, johon on merkitty Kullon, Sköldviken ja Svartbäckin kylien raja. (KA B6a:2/23-24)



Ilmakuva kohteesta



Sandvik, 613010060

Muinaisjäännöstyyppi: hautapaikat
Alatyyppi: hautaröykkiöt
Lukumäärä: 1
Ajoitus: pronssikautinen
Laji: kiinteä muinaisjäännös
ETRS-TM35FIN: P: 6685133 I: 419523 Z: 17
TM35-lehtijako: Ei saatavissa
Peruskartta: Emsalö **PKNúmero:** 302101
Etäisyystieto: Porvoon tuomiokirkosta 13 km lounaaseen
Koordinaattiselite: Röykkiön koordinaatit

Kohdekuvaus: Kohde tarkastettiin vuoden 2015 inventoinnissa. Röykkiö sijaitsee Svartbäckfjärdenin länsirannalla, Nesteen tuotantolaitosten alueella. Paikka on Sandvikin lahden itäpuolella olevan, eteläkaakkoon pistävän melko jyrkkäyrkkärin teisen kallioniemen lakea. Röykkiö on rakennettu kalliopohjalle. Röykkiön kiviä on heitelty ympäröivälle kalliolle. Jäännös on luode-kaakkosuuntainen ja kooltaan 4 x 2 x 0,3 m. Röykkiön keskellä kasvaa mänty. Paikalta on hyvä näköala merelle. Kohde sijaitsee aidatulla ja vartioidulla teollisuusalueella, jonne pääsemiseen vaaditaan kulkulupa.

Digikuvat: AKDG4581:1

Karttaote: Peruskarttaote mk 1:5000 Peruskarttaote 1:5000

Tutkimukset:

Sirkka-Liisa Seppälä 1994 inventointi

Porvoon kaupungin ja maalaiskunnan inventointi s. 222

Jussi-Pekka Taavitsainen 1983 tarkastus



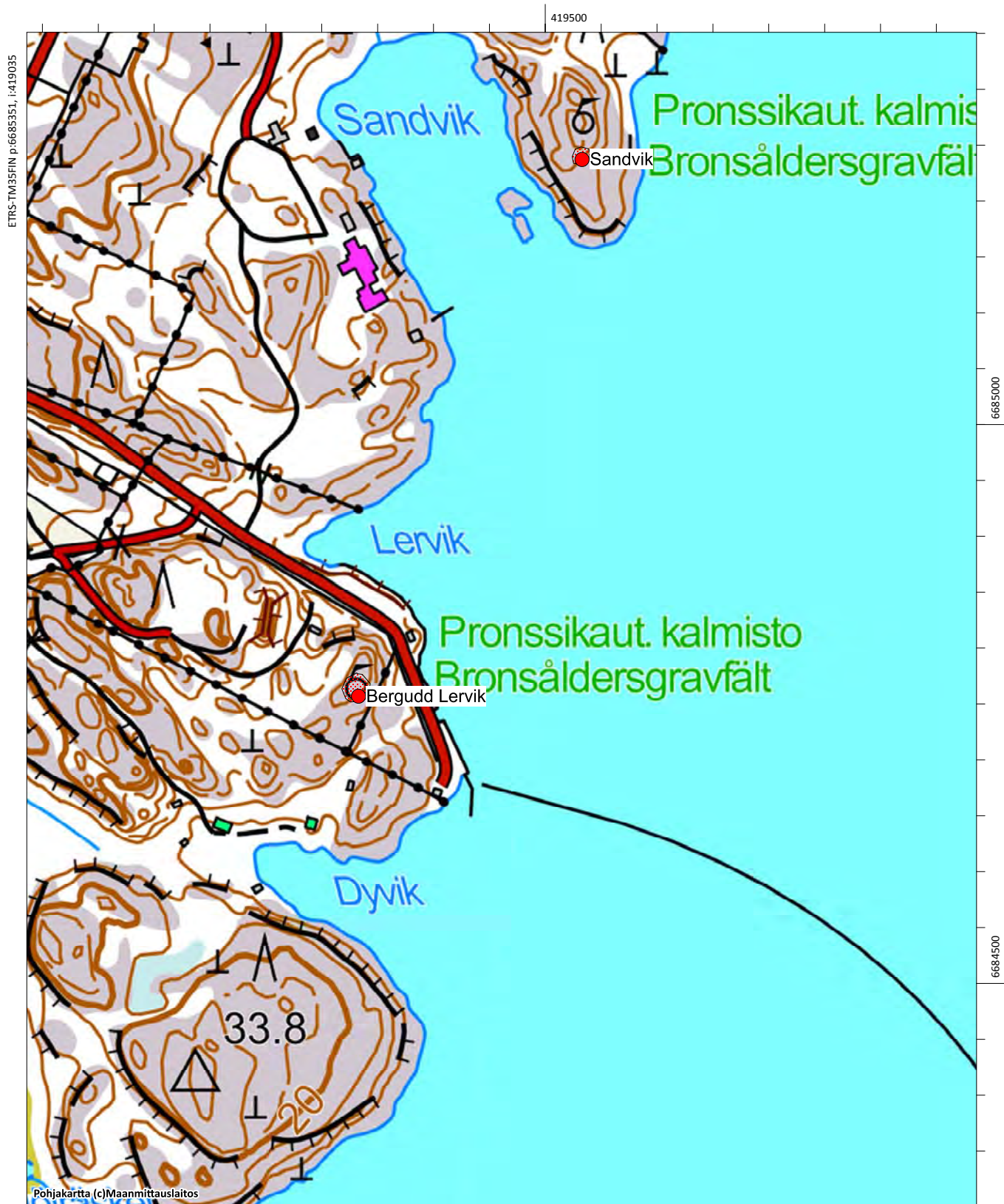
Sandvik. Hajotettu röykkiö kallion päällä. Kuva pohjoisesta. (AKDG4581_1)



Ilmakuva kohteesta

Bergudd Lervik, 613010032, hautapaikat, hautaröykkiöt

Sandvik, 613010060, hautapaikat, hautaröykkiöt



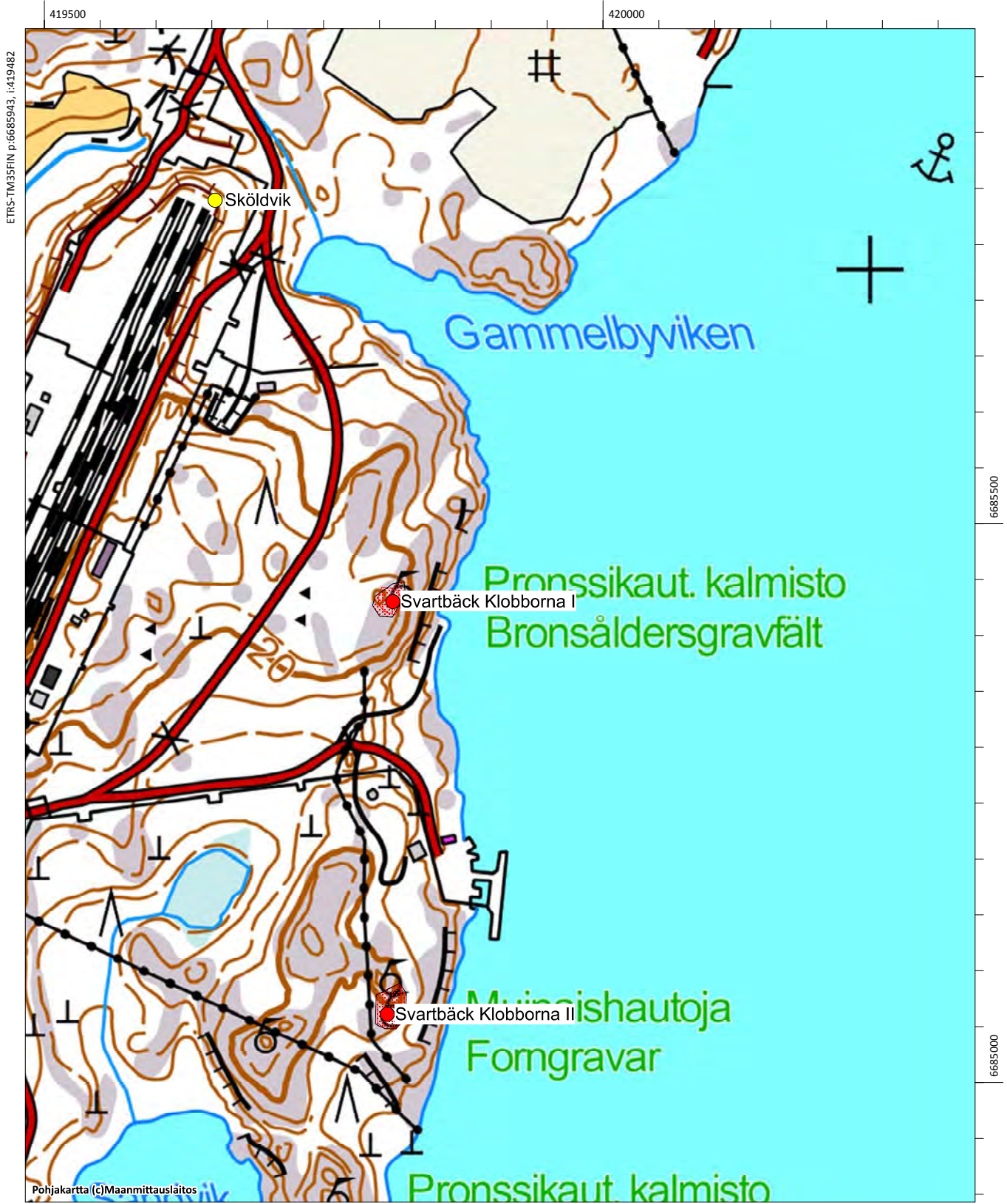


Ilmakuva kohteesta

Svartbäck Klobborna I, 613010030, hautapaikat, hautaröykkiöt

Svartbäck Klobborna II, 613010031, hautapaikat, hautaröykkiöt

Sköldvik, 1000022452, asuinpaikat, kylänpaikat



Sköldvikbergen, 61301029

Muinaisjäännostyyppi: hautapaikat
Alatyyppi: hautaröykkiöt
Lukumäärä: 1
Ajoitus: pronssikautinen
Laji: kiinteä muinajäännos
ETRS-TM35FIN: P: 6687192 I: 419933 Z: 25
TM35-lehtijako: Ei saatavissa
Peruskartta: Porvoo **PKNumero:** 302102
Etäisyystieto: Porvoon tuomiokirkosta 10 km lounaaseen
Koordinaattiselite: Röykkiön gps-koordinaatit

Kohdekuvaus: Kohde sijaitsee Nesteen tuotantolaitosten alueella. Paikka on jyrkästi itään viettävän merenrantakallion itäreunaa. Röykkiö on muodoltaan soikea ja kooltaan 6 x 4 x 0,5 m. Kohde sijaitsee aidatulla ja vartioidulla teollisuusalueella, jonne pääsemiseen vaaditaan kulkulupa. Röykkiön ympärillä on ketju ja vieressä vanha kuparinen muinajäännostaulu.

Digikuvat: AKDG4585:1-2

Karttaote: Peruskarttaote mk 1:5000

Tutkimukset:

Sirkka-Liisa Seppälä 1994 inventointi

Marita Munck, Berit Boström 1933 inventointi. Inv. nro 14

Anna-Liisa Hirviluoto 1966 tarkastus, nro 1



Sköldvikbergen. Röykkiö kuvattuna etelästä. (AKDG4585_1)



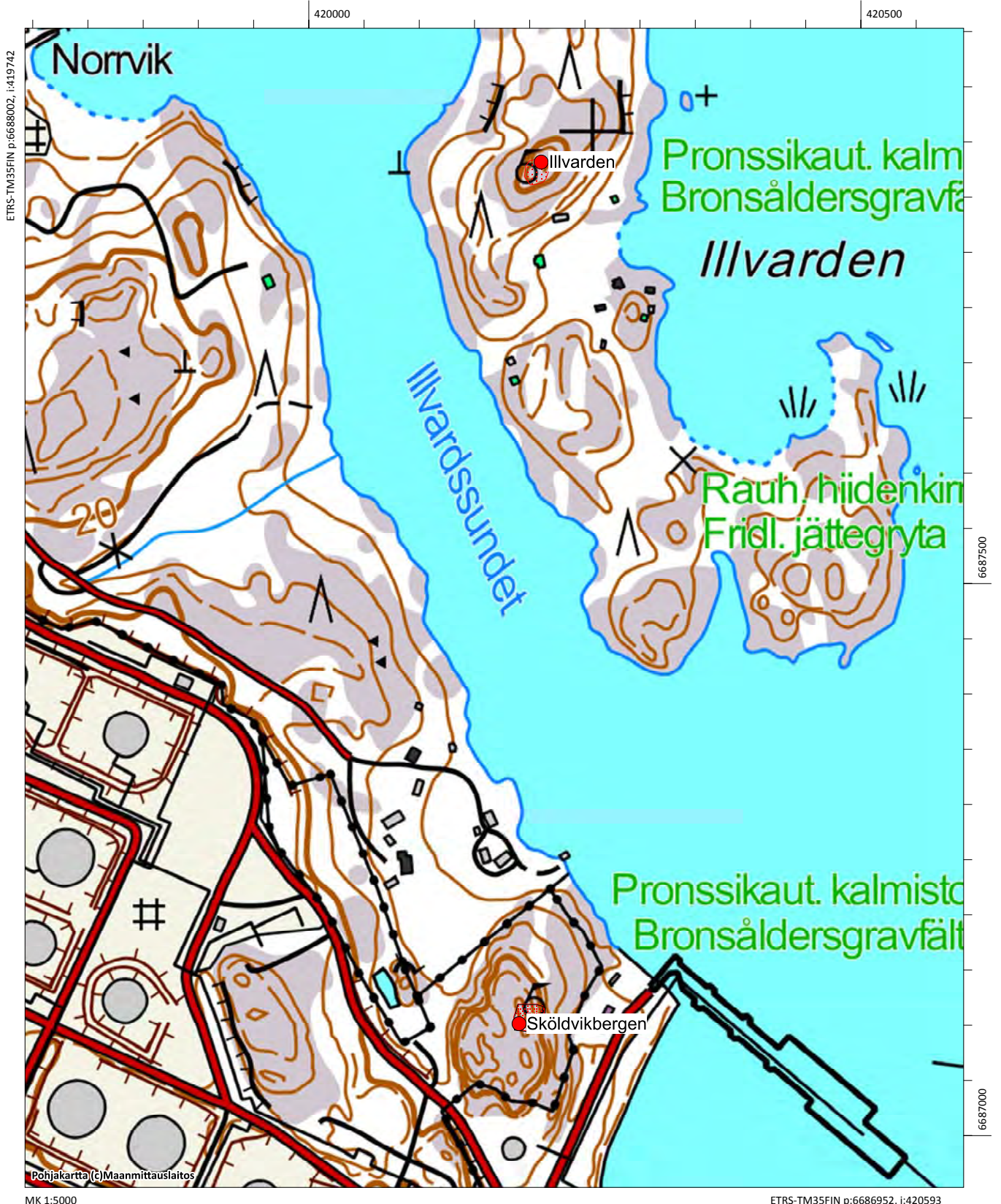
Sköldvikbergen. Ketjuin ympäröity röykkiö ja kuparinen muinaisjäännöstaulu. Kuva luoteesta. (AKDG4585_2)



Ilmakuva kohteesta

Sköldvikbergen, 613010029, hautapaikat, hautaröykkiöt

Illvarden, 613010028, hautapaikat, hautaröykkiöt



Smedsbacka, torppa (uusi kohde)

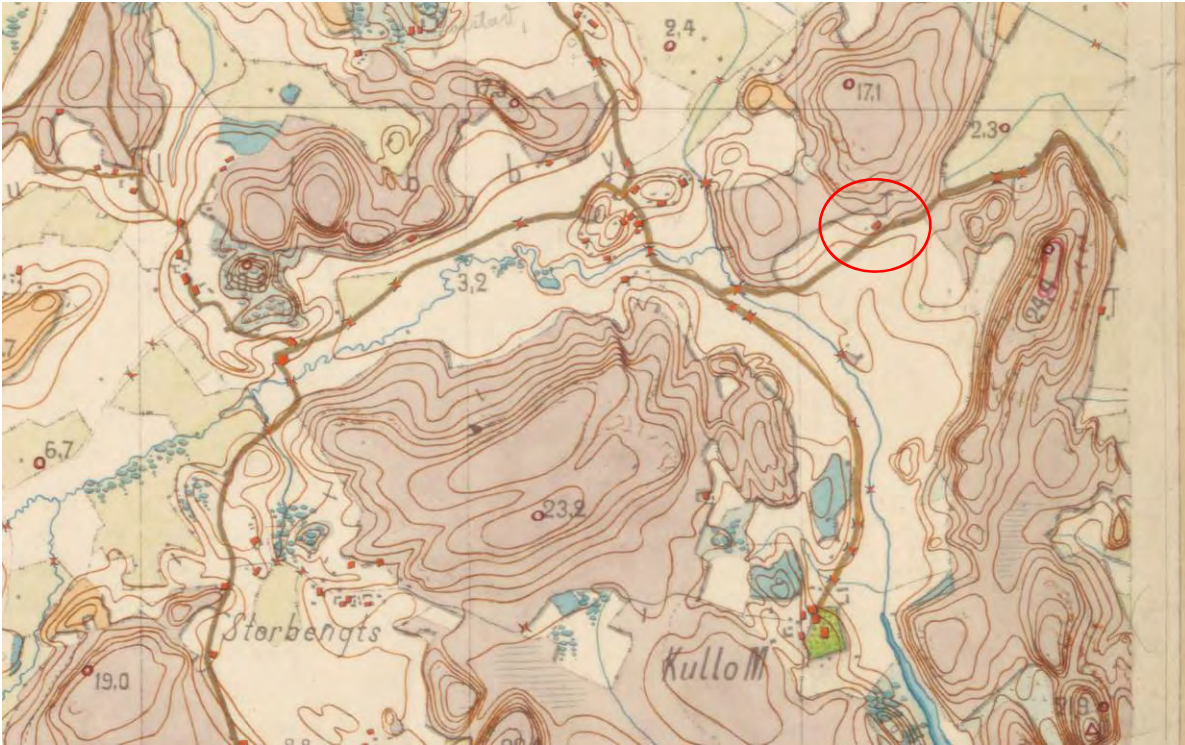
Muinaisjäännöstyyppi: asuinpaikat
Alatyyppi: torpat
Lukumäärä: 1
Ajoitus: historiallinen
Laji: muu kulttuuriperintökohde
ETRS-TM35FIN: P: 6690973 I: 417876 Z: 15
TM35-lehtijako: L4321 Porvoo
Peruskartta: Nickby **PKNúmero:** 204311
Etäisyystieto: Porvoon tuomiokirkosta 10 km lounaaseen
Koordinaattiselite: Kellarin gps-koordinaatit

Kohdekuvaus: Kohde löytyi inventoinnissa vuonna 2015. Se sijaitsee Kulloon Smedsbackan itäosassa, Kulloon kartanontieltä erkanevan peltotien varressa, noin 100 metriä moottoritien länsipuolella. Torppa on merkitty 1840-luvun pitäjänkarttaan. Paikka on peltoaukean pohjoislaidalla, mäen syrjässä. Inventoinnissa havaittiin kellarin rauniot aivan peltotien vieressä, sen länsipuolella. Lisäksi havaittiin mahdollinen torpan perustuksen paikka, mutta ei selvää kivijalkaa, kellarista noin 30 metriä luoteeseen. Torppa on ilmeisesti perustettu 1800-luvulla, 1700-luvun kartoissa siitä ei näy merkintöjä. Torpan vierestä kulkevia teitä on muokattu ja osa kohteesta on kärsinyt vaurioita. Alue on osittain tiheään kasvillisuuden ja pusikoiden peittämä

Digikuvat: AKDG4577:1-2

Karttaote: Peruskarttaote mk 1:5000

Tutkimukset:-



Torppa on merkitty Senaatin kartastoon (VIII/32) 1800-luvun loppupuolelta



Smedsbacka torppa. Torpan kellari on risukon peitossa. Kuva kaakosta. (AKDG4577_1)

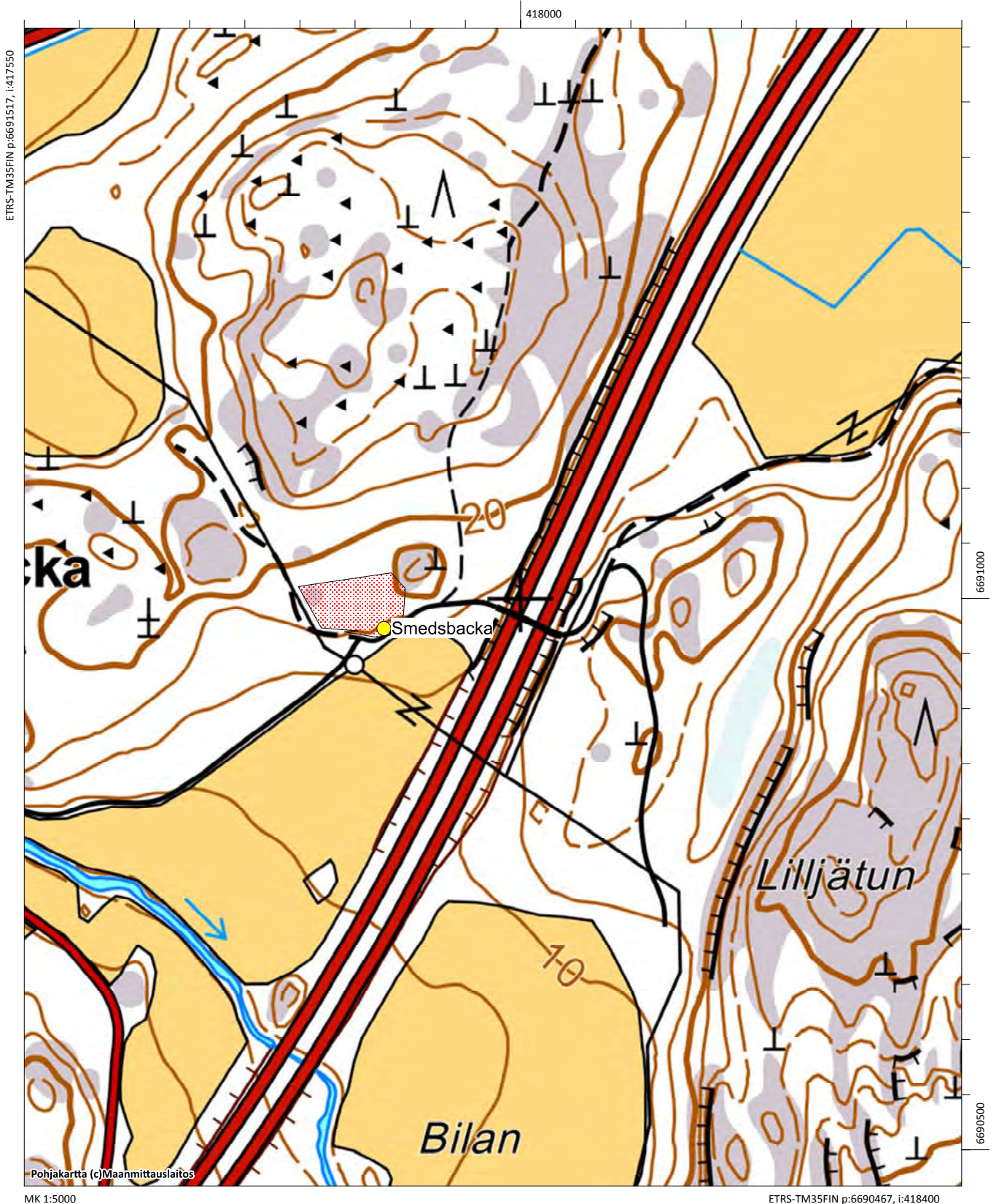


Smedsbacka torppa. Torpan paikka tien vasemmalla puolella sähkölinjan kohdalla ja siitä eteenpäin. Kuva lounaasta. (AKDG4577_2)



Ilmakuva kohteesta

Smedsbacka, asuinpaikat, torpat



Snickars, torppa (uusi kohde)

Muinaisjäännöstyyppi: asuinpaikat

Alatyyppi: torpat

Lukumäärä: 1

Ajoitus: ei määritelty

Laji: muu kulttuuriperintökohde

ETRS-TM35FIN: P: 6692649 I: 416160 Z: 20

TM35-lehtijako: L4321 Porvoo

Peruskartta: Nickby **PKNumero:** 204311

Etäisyystieto: Porvoo tuomiokirkosta 10,5 km länsilounaaseen

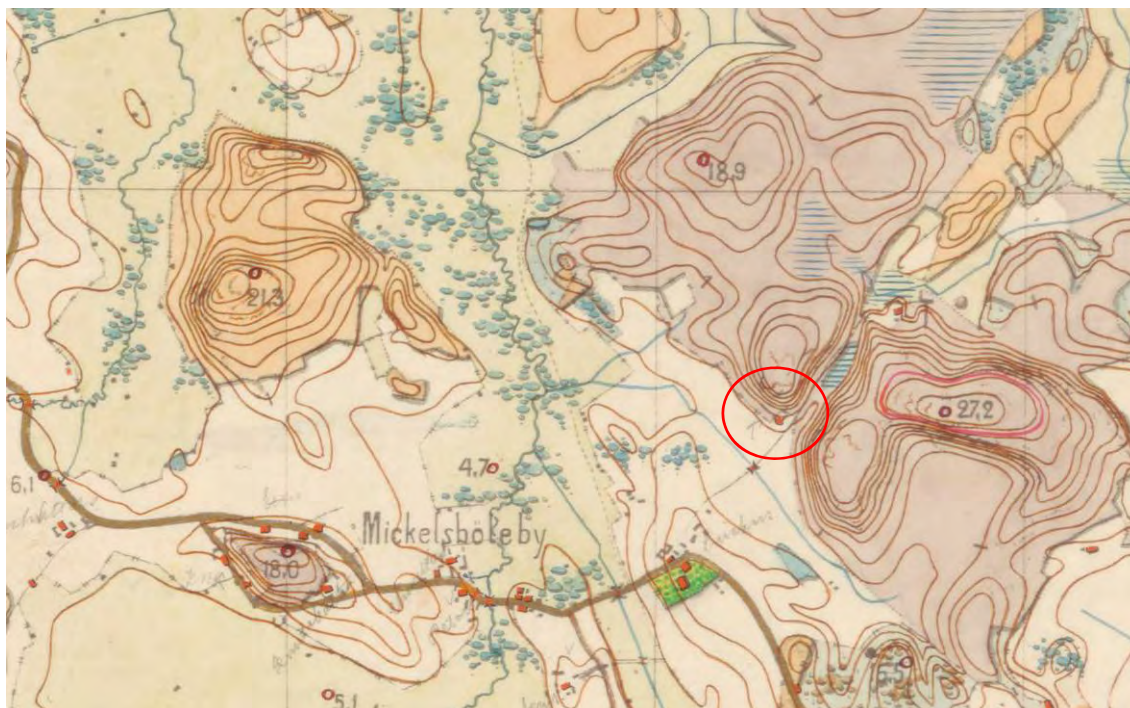
Koordinaattiselite: Arvioitu keskipiste

Kohdekuvaus: Kohde löytyi inventoinnissa vuonna 2015. Se sijaitsee Mickelsbölen Snickarsissa, Nuottaniityn tien varrella. Torppa on merkitty 1840-luvun pitäjänkarttaan. Paikka on peltoaukean pohjoislaidalla, mäen syrjässä. Inventoinnissa havaittiin kaksi rakennetta: torpan kivijalka ja kellarikuoppa. Torppa on ilmeisesti perustettu 1800-luvulla, 1700-luvun kartoissa siitä ei näy merkintöjä. Kohde on säilynyt hyvin autioitumisen jälkeen.

Digikuvat: AKDG4570:1-2

Karttaote: Peruskarttaote mk 1:5000

Tutkimukset:-



Torppa on merkitty Senaatin kartastoon (VIII/32) 1800-luvun loppupuolelta



Snickars torppa Torpan kivijalka erottuu huonosti kasvillisuuden seasta. Kuva pohjoisesta. (AKDG4570_1)



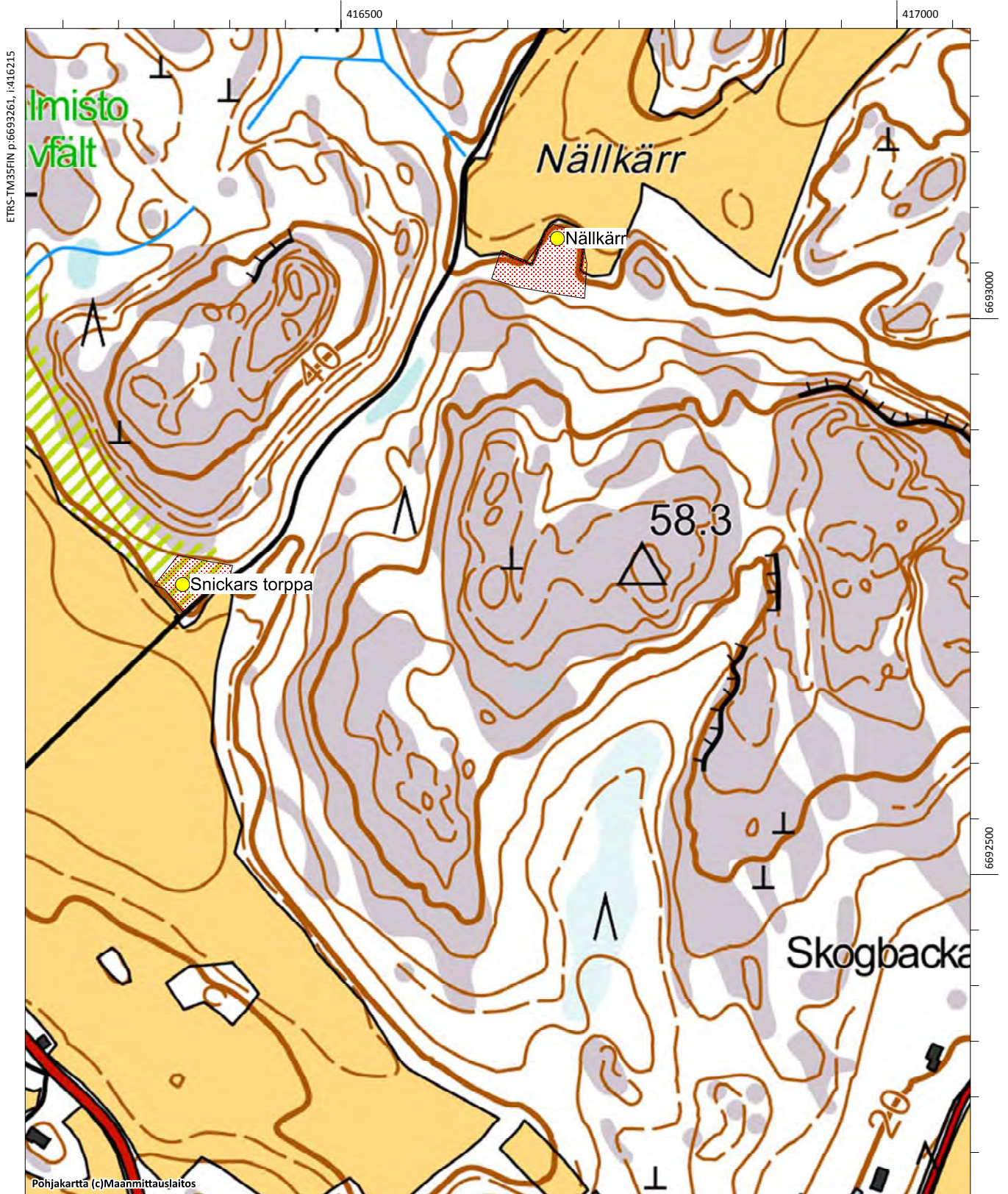
Snickars torppa. Vesa Laulumaa seisoo torpan kellarin kuopassa. (AKDG4570_2)



Snickars torppa. Torpan paikka rinteessä tien vasemmalla puolen. Kuva etelästä. (AKDG4570_3)

Nällkärr, asuinpaikat, torpat

Snickars torppa, asuinpaikat, torpat



Snickars Åkerbacke, 613010009

Muinaisjäänöstyyppi: hautapaikat **Alatyyppi:** hautaröykkiöt
Lukumäärä: 2 **Ajoitus:** pronssikautinen
Laji: kiinteä muinaisjäänös
ETRS-TM35FIN: P: 6693069 I: 415615 Z: 20
TM35-lehtijako: L4321 Porvoo
Peruskartta: Nickby **PKNumero:** 204311
Etäisyystieto: Porvoon tuomiokirkosta 11 km lounaaseen

Koordinaattiselite: Röykkiön gps-koordinaatit

Kohdekuvaus: Kohde tarkastettiin vuoden 2015 inventoinnissa. Se sijaitsee Mickelsbölen ja Vekkosken rajalla Snickarsissa. Peruskarttaan merkitty muinaisjäänösmerkki on väärässä paikassa, noin 120 metriä röykkiön itäpuolella. Samoin muinaisjäänösrekisterin kohdekoordinaatit ovat olleet virheelliset vuoden 2015 inventointiin saakka. Alueella on lisäksi toinen röykkiö noin 200 metriä kaakkoon. Alue, jolla röykkiöt sijaitsevat oli vuonna 2015 ruohottunut ja hankala kulkuinen hakkuuaukea.

Kylien rajalla oleva röykkiö on iso, halkaisijaltaan noin 13 metriä ja korkeudeltaan reilu metri. Röykkiö on osittain sammalen peitossa. Röykkiö on kasattu moreenipohjalle, länteen viettävään rinteeseen, toisin kuin useimmat muut alueen pronssikautisiksi ajoitetuista röykkiöistä, jotka on kasattu kalliolle näkyvälle paikalle. Röykkiön vieressä on messinkinen muinaisjäänöskylytti, joka on pystytetty vuonna 1997 tai 1998, jolloin kohde oli Museoviraston muinaisjäänöstenhoitoyksikön hoidossa.

Isosta röykkiöstä noin 200 metriä kaakkoon oleva röykkiö on pienempi, halkaisija ehkä noin 5 metriä. Röykkiön muotoa ja kokoa oli vaikea hahmottaa runsaan heinikon ja horsmikon seasta. Siinäkin on muinaisjäänöskylytti.

Digikuvat: AKDG4568:1-2

Karttaote: Peruskarttaote mk 1:5000

Tutkimukset:

J.E. Tuomala 1886 tarkastus

Marita Munck ja Berit Boström 1933 inventointi. Inv. nro 4

Sirkka-Liisa Seppälä 1994 inventointi. Porvoon kaupungin ja maalaiskunnan inventointi s. 55.

Päivi Maaranen 1998 hoito

Päivi Maaranen 1997 hoito

Alakohteet:

Pienempi röykkiö: P: 6692900, I: 415757, Z: 20



Snickars Åkerbacka, pienempi ryötkiö on heinikon peitossa hakkuuaukealla. Kuva idästä. (AKDG4568_1)



Snickars Åkerbacka. Suurempi ryötkiöistä. Kuva idästä. (AKDG4568_2)



Ilmakuva kohteesta

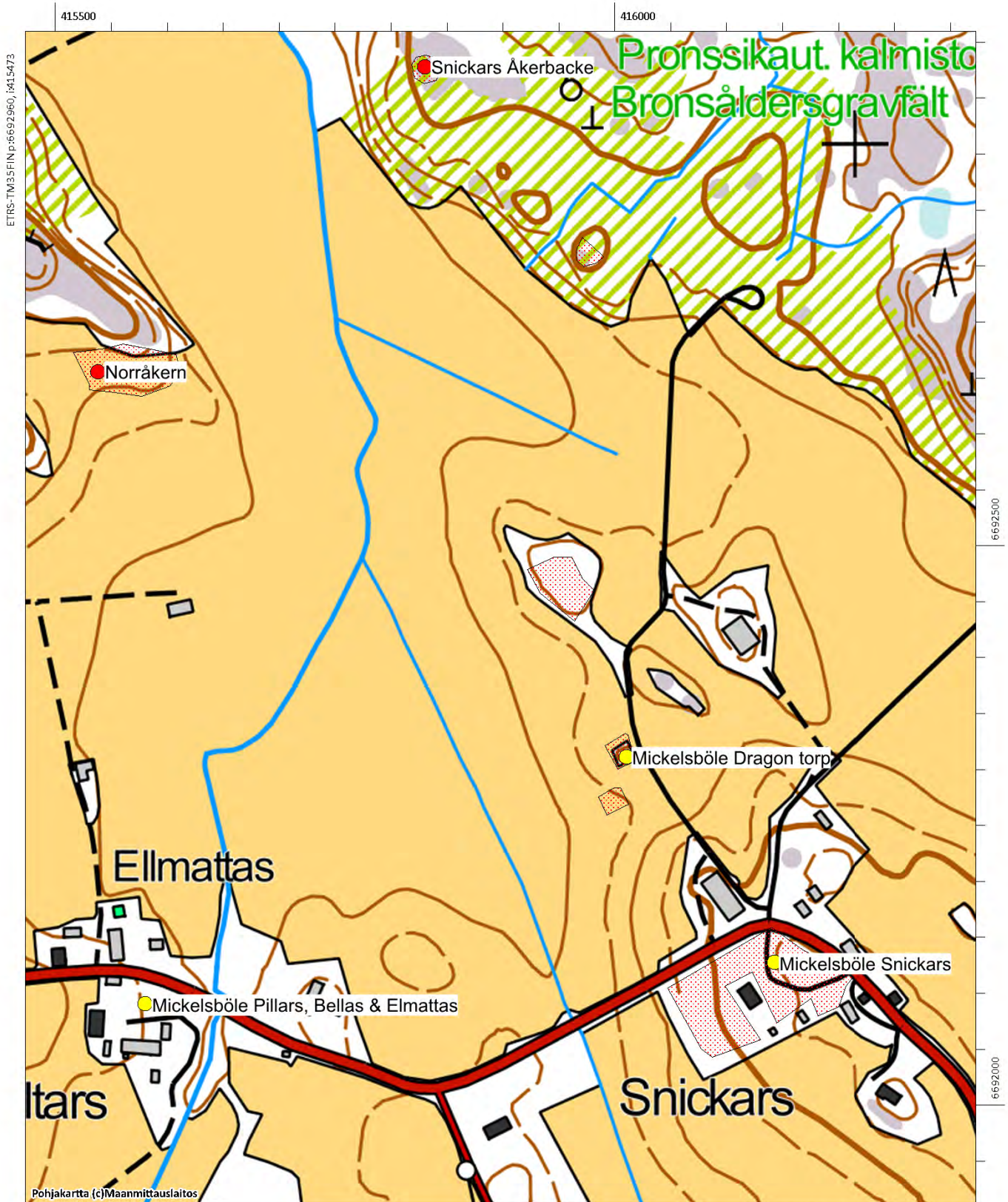
Mickelsböle Pillars, Bellas & Elmattas, 1000018442, asuinpaikat, kylänpaikat

Norrå kern, 613010069, asuinpaikat, ei määritelty

Mickelsböle Dragon torp, 1000022520, asuinpaikat, torpat

Mickelsböle Snickars, 1000018445, asuinpaikat, kylänpaikat

Snickars Åkerbacke, 613010009, hautapaikat, hautaröykkiöt



Storholmen, 613010034

Muinaisjäännöstyyppi: hautapaikat
Alatyyppi: hautaröykkiöt
Lukumäärä: 1
Ajoitus: pronssikautinen
Laji: kiinteä muinajäännös
ETRS-TM35FIN: P: 6683254 I: 418043 Z: 23
TM35-lehtijako: Ei saatavissa
Peruskartta: Emsalö **PKNumero:** 302101
Etäisyystieto: Porvoon tuomiokirkosta 15,5 km lounaaseen
Koordinaattiselite: Röykkiön gps-koordinaatit

Kohdekuvaus: Kohde tarkastettiin vuoden 2015 inventoinnissa, se sijaitsee Svartbäckfjärdenin länsirannalla Storholmen-nimisen mäntyjä kasvavan kallioniemen korkeimmalla kohdalla. Röykkiö on tehty kalliopohjalle. Se on halkaisijaltaan noin 10 metriä ja korkeus on yli metri. Röykkiötä on pengottu keskeltä.

Digikuvat: AKDG4533:1-4

Karttaote: Peruskarttaote mk 1:5000

Tutkimukset:

Sirkka-Liisa Seppälä 1994 inventointi

Porvoon kaupungin ja maalaiskunnan inventointi s. 143

Marita Munck ja Berit Boström 1933 inventointi. Inv. nro 17



Storholmen, pronssikautinen hautaröykkiö, kuva koillisesta. (AKDG4533_1)



Storholmen, pronssikautinen hautaröykkiö, kuva lounaasta. (AKDG4533_2)



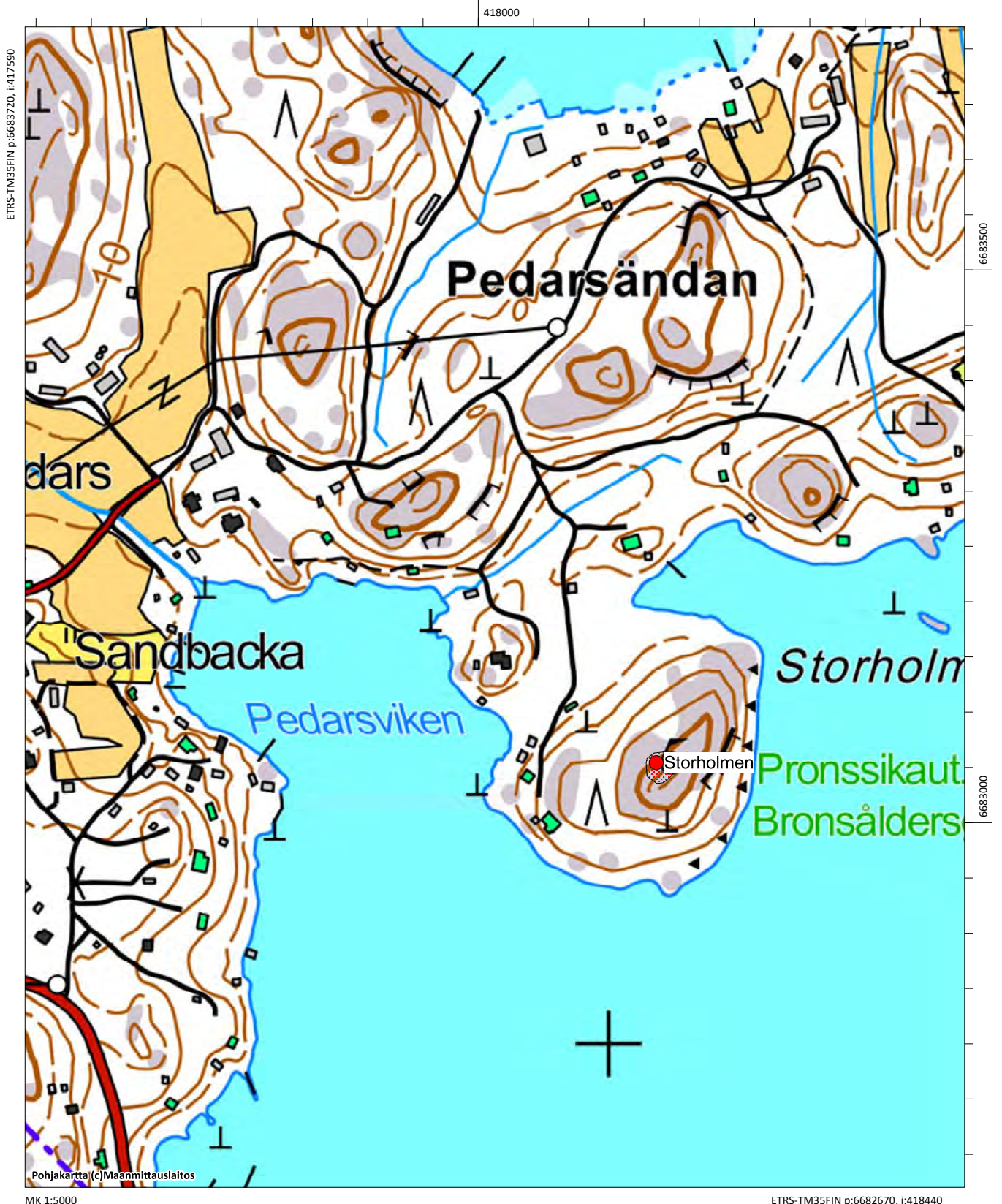
Storholmen, pronssikautinen hautaröykkiö, kuva pohjoisesta. (AKDG4533_3)



Storholmen, pronssikautinen hautarıккі, kuva lännestä. (AKDG4533_4)



Ilmakuva kohteesta



Storjätun (uusi kohde)

Muinaisjäännöstyyppe: puolustusvarustukset **Alatyyppi:** kivivarustukset
Lukumäärä: 1 **Ajoitus:** historialliset (1. maailmansota)
Laji: kiinteä muinaisjäännö
ETRS-TM35FIN: P: 6689547 I: 418453 Z: 45
TM35-lehtijako: Ei saatavissa
Peruskartta: Porvoo **PKNumero:** 3021 02
Etäisyystieto: Porvoon tuomiokirkosta n. 10,2 km lounaaseen
Koordinaattiselite: Puolustusvarustuksen gps-koordinaatit

Kohdekuvaus: Kohde löytyi ”uudelleen” vuoden 2015 inventoinnissa. Se sijaitsee Storjätun nimisellä kalliolla, noin 500 metriä Kullovikienistä pohjoiseen. Paikalla on ollut pronssikautinen hautaröykkiö, joka vuoden 1933 inventoinnissa todettiin tuhoutuneeksi. Paikalliset olivat rakentaneet röykkiön kivistä poteron kallion kylkeen. Potero on kooltaan noin 3x1,5 metriä ja sen reunat ovat noin metrin korkeat. Röykkiöstä purettua kiveystä on paksultti muutaman metrin säteellä poterosta. Kallion päällä on vielä nähtävissä parin neliön alalla kiveystä, joka voi olla röykkiön alimmaista pohjakiveystä, ne ovat matalassa kallion painanteessa.

Alue on kuivaa, kallioista kangasmaastoa.

Digikuvat: AKDG4586:1-2

Karttaote: Peruskarttaote mk 1:5000

Tutkimukset: Marita Munck ja Berit Boström 1933 inventointi. Inv. nro 5



Storjätun. Hautaröykkiön kivistä rakennettu puolustus/tähystysasema. Kuva luoteesta. (AKDG4586_1)

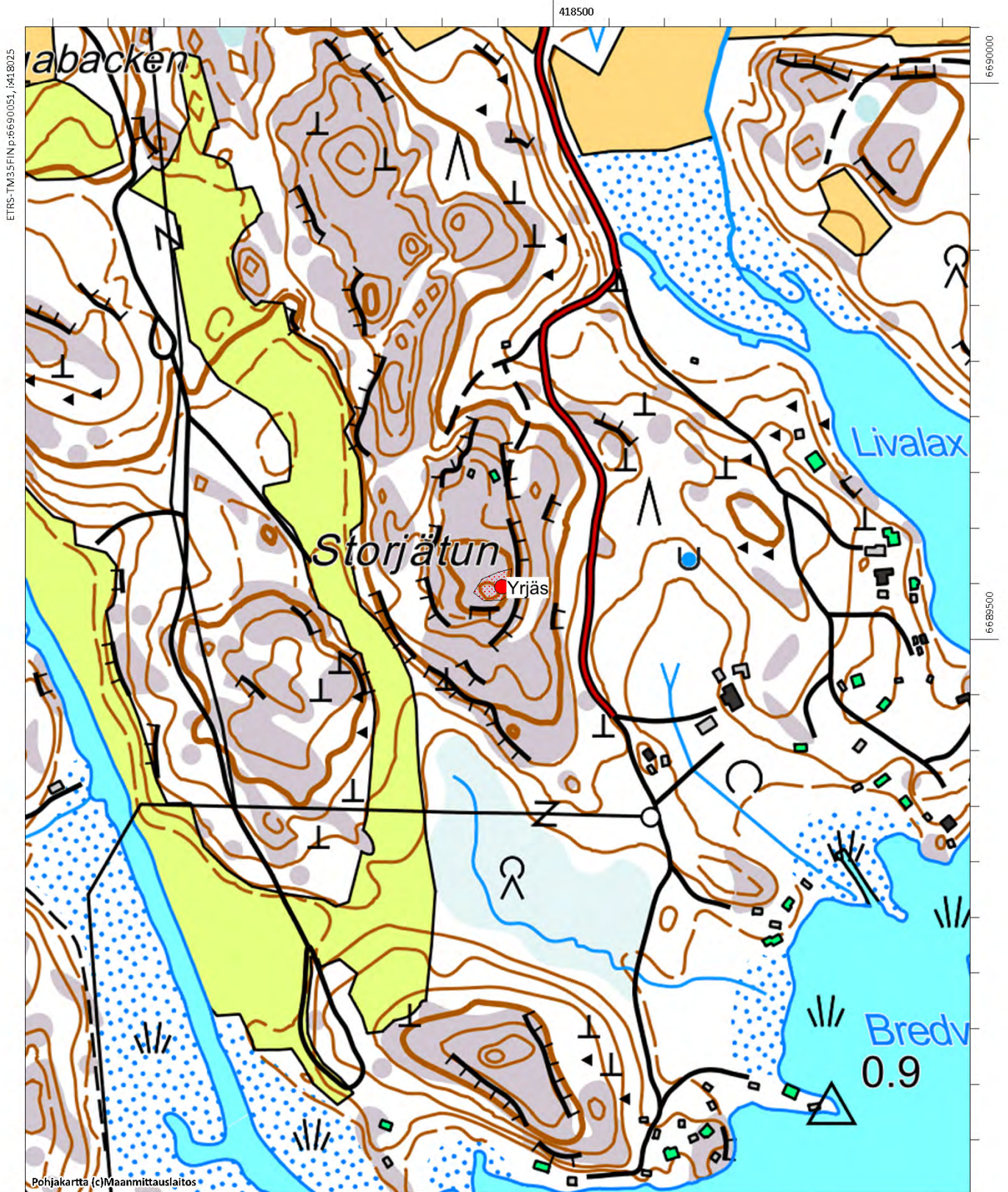


Storjätun. Hautaröykkiöstä on jäljellä vielä hieman kiveystä kallion päällä. Kuva lännestä. (AKDG4586_2)



Ilmakuva kohteesta

Storjätun, puolustusvarustukset, kivivarustukset



Svartbäck (Svartbäck) Neder-Kärby, 1000014609

Muinaisjäännöstyyppi: asuinpaikat **Alatyyppi:** kyläpaikat
Lukumäärä: **Ajoitus:** historiallinen
Laji: kiinteä muinaisjäännös
ETRS-TM35FIN: P: 6684473 I: 416914 Z: 6
TM35-lehtijako: Ei saatavissa
Peruskartta: Emsalö **PKNúmero:** 302101
Etäisyystieto: Porvoon tuomiokirkolta n. 15,0 km lounaaseen
Koordinaattiselite: kartalta arvioidut keskikoordinaatit

Kohdekuvaus: Kohde tarkastettiin vuoden 2015 inventoinnissa. Ei muutosta alla olevaan muinaisjäännösrekisterin kuvaukseen, joka perustuu vuoden 2009 inventointiin.

”Kohde sijaitsee Kärraksentien ja Svartbäckintien risteyksestä n. 80 m itään. Kyläntontti esiintyy Broteruksen (1707a) kartassa, mistä lähtien tontti on säilynyt rakennettuna. Nykyään tontilla on sekä raskaammin perustettu asuinrakennus että kevytrakenteisempi ulkorakennus. Nämä ja mahdolliset putki- ja kaapelikaivannot ovat tuhonneet kyläntonttia, mutta pihamaalla saattaa olla ehjiä kulttuurikerroksia jäljellä. Aluerajaus on tehty em. kartan ja nykytopografian pohjalta.”

Digikuvat: AKDG4545:1

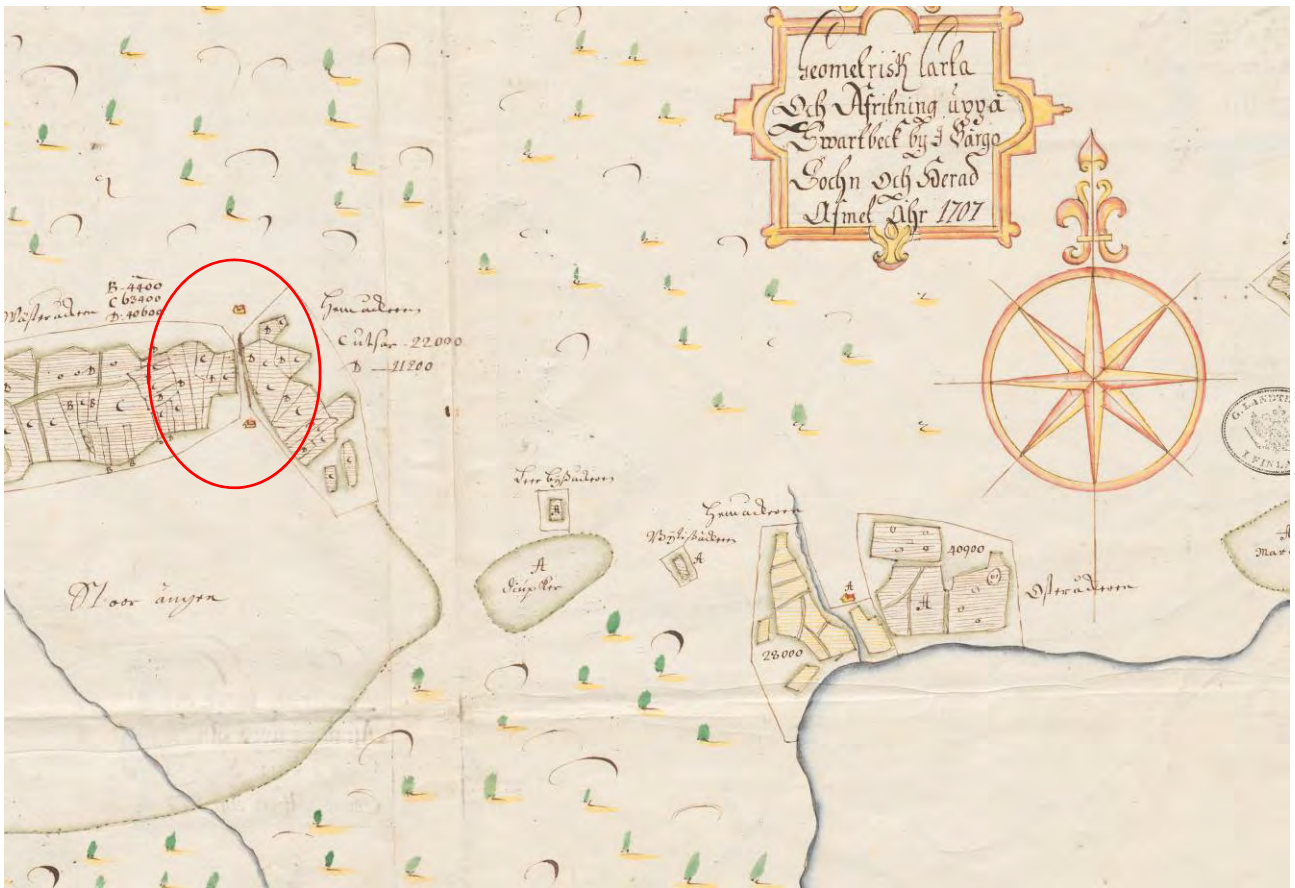
Karttaote: Peruskarttaote mk 1:5000

Tutkimukset:

Wesa Perttola 2009 inventointi



Svartbäck (Svartbäck) Neder-Kärby kuvan vasemmassa laidassa ja Svartbäck (Svartbäck) OverKärby kuvan keskellä oleva tilakeskus.
Kuva kaakosta . (AKDG4545_1)



Ote Samuel Broteruksen Svartbäckii esittävästä kartasta vuodelta 1707 (KA B5:9/1-4), karttaan on merkitty talot Över- ja Neder-Kärrbyn kohdalle sekä Nikubyhyn

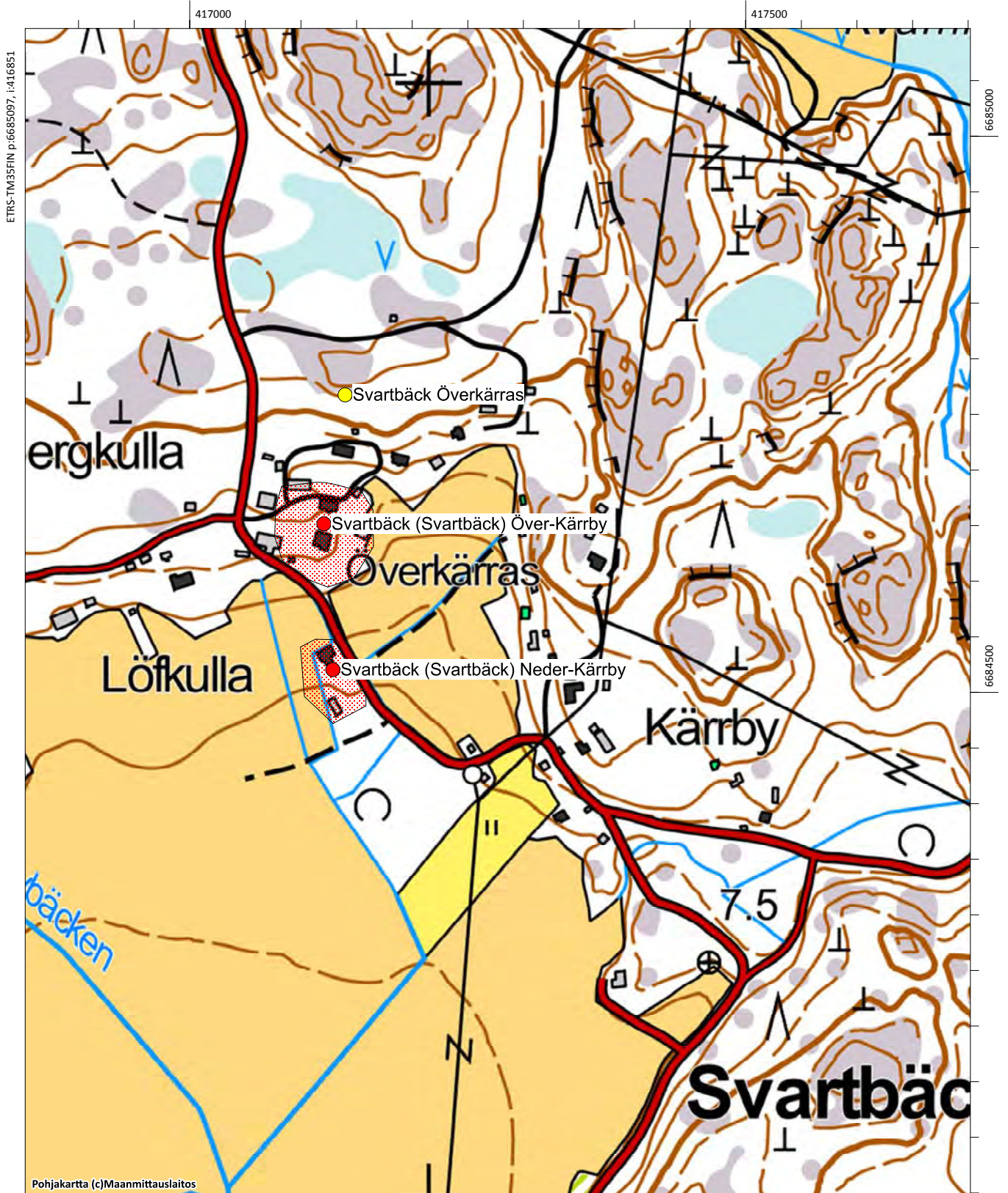


Ilmakuva kohteesta

Svartbäck (Svartbäck) Neder-Kärby, 1000014609, asuinpaikat, kylänpaikat

Svartbäck (Svartbäck) Över-Kärby, 1000014608, asuinpaikat, kylänpaikat

Svartbäck Överkärvas, 1000014610, kivirakenteet, rajamerkit



Svartbäck (Svartbäck) Nikuby, 100014607

Muinaisjäännöstyyppi: asuinpaikat
Alatyyppi: kyläpaikat
Lukumäärä: 1
Ajoitus: historiallinen
Laji: kiinteä muinaisjäännös
ETRS-TM35FIN: P: 6684350 I: 417784 Z: 10
TM35-lehtijako: Ei saatavissa
Peruskartta: Emsalö **PKNúmero:** 302101
Etäisyystieto: Porvoon tuomiokirkolta n. 14,6 km lounaaseen
Koordinaattiselite: kartalta arvioidut keskikoordinaatit

Kohdekuvaus: Kohde tarkastettiin vuoden 2015 inventoinnissa. Ei muutosta alla olevaan muinaisjäännösrekisterin kuvaukseen, joka perustuu vuoden 2009 inventointiin.

”Kohde sijaitsee n. 40 m itään ja Nikuvikenin luoteisosaan virtaavan puron risteyskohdasta osoitteessa Nikubyntie 67. Kyläntontti esiintyy Broteruksen (1707a) kartassa, mistä lähtien tontti on säilynyt rakennettuna. Nykyään tontilla on sekä raskaammin perustettu asuinrakennus että kevytrakenteisempia ulkorakennuksia. Nämä ja mahdolliset putki- ja kaapelikaivannot ovat tuhonnettu kyläntonttia, mutta pihamaalla saattaa olla ehjiä kulttuurikerroksia jäljellä. Aluerajaus on tehty em. kartan ja nykytopografian pohjalta.”

Digikuvat: AKDG4544:1

Karttaote: Peruskarttaote mk 1:5000

Tutkimukset:

Wesa Perttola 2009 inventointi



Svartbäck (Svartbäck) Nikuby, kivijalan jäännöksiä on säilynyt tien pohjoispuolisessa . (AKDG4544_1) koivikossa. Kuva pohjoisesta.)



Ote Samuel Broteruksen Svartbäckii esittävästä kartasta vuodelta 1707 (KA B5:9/1-4), karttaan on merkitty talot Över- ja Neder-Kärrbyn kohdalle sekä Nikubyhn



Ilmakuva kohteesta

Svartbäck (Svartbäck) Nikuby, 1000014607, asuinpaikat, kylänpaikat

Svartbäck Nybondas 2, 1000014612, työ- ja valmistuspaikat, vesimyllyt

Svartbäck Nybondas 1, 1000014611, kivirakenteet, rajamerkit

Svartbäck Nikuviken 1, 1000014561, raaka-aineen hankintapaikat, louhokset

Svartbäck Nikuviken 2, 1000014562, raaka-aineen hankintapaikat, louhokset



Svartbäck (Svartbäck) Över-Kärby, 100014608

Muinaisjäännöstyyppi: asuinpaikat
Alatyyppi: kyläpaikat
Lukumäärä: 1
Ajoitus: historiallinen
Laji: kiinteä muinaisjäännös
ETRS-TM35FIN: P: 6684604 I: 416906 Z: 14
TM35-lehtijako: Ei saatavissa
Peruskartta: Emsalö **PKNumero:** 302101
Etäisyystieto: Porvoon tuomiokirkolta n. 14,9 km lounaaseen
Koordinaattiselite: kartalta arvioidut keskikoordinaatit

Kohdekuvaus: Kohde tarkastettiin vuoden 2015 inventoinnissa. Ei muutosta alla olevaan muinaisjäännösrekisterin kuvaukseen, joka perustuu vuoden 2009 inventointiin.

Kohde sijaitsee n. 40 m itään ja Nikuvikenin luoteisosaan virtaavan puron risteyskohdasta osoitteessa Nikubyntie 67. Kyläntontti esiintyy Broteruksen (1707a) kartassa, mistä lähtien tontti on säilynyt rakennettuna. Nykyään tontilla on sekä raskaammin perustettu asuinrakennus että kevytrakenteisempia ulkorakennuksia. Nämä ja mahdolliset putki- ja kaapelikaivannot ovat tuhonneet kyläntonttia, mutta pihamaalla saattaa olla ehjiä kulttuurikerroksia jäljellä. Aluerajaus on tehty em. kartan ja nykytopografian pohjalta.

Digikuvat: AKDG

Karttaote: Peruskarttaote mk 1:5000

Tutkimukset:

Wesa Perttola 2009 inventointi



Ote Samuel Broteruksen Svartbäckästä esittävästä kartasta vuodelta 1707 (KA B5:9/1-4), karttaan on merkitty talot Över- ja Neder-Kärbyn kohdalle sekä Nikubyhyn

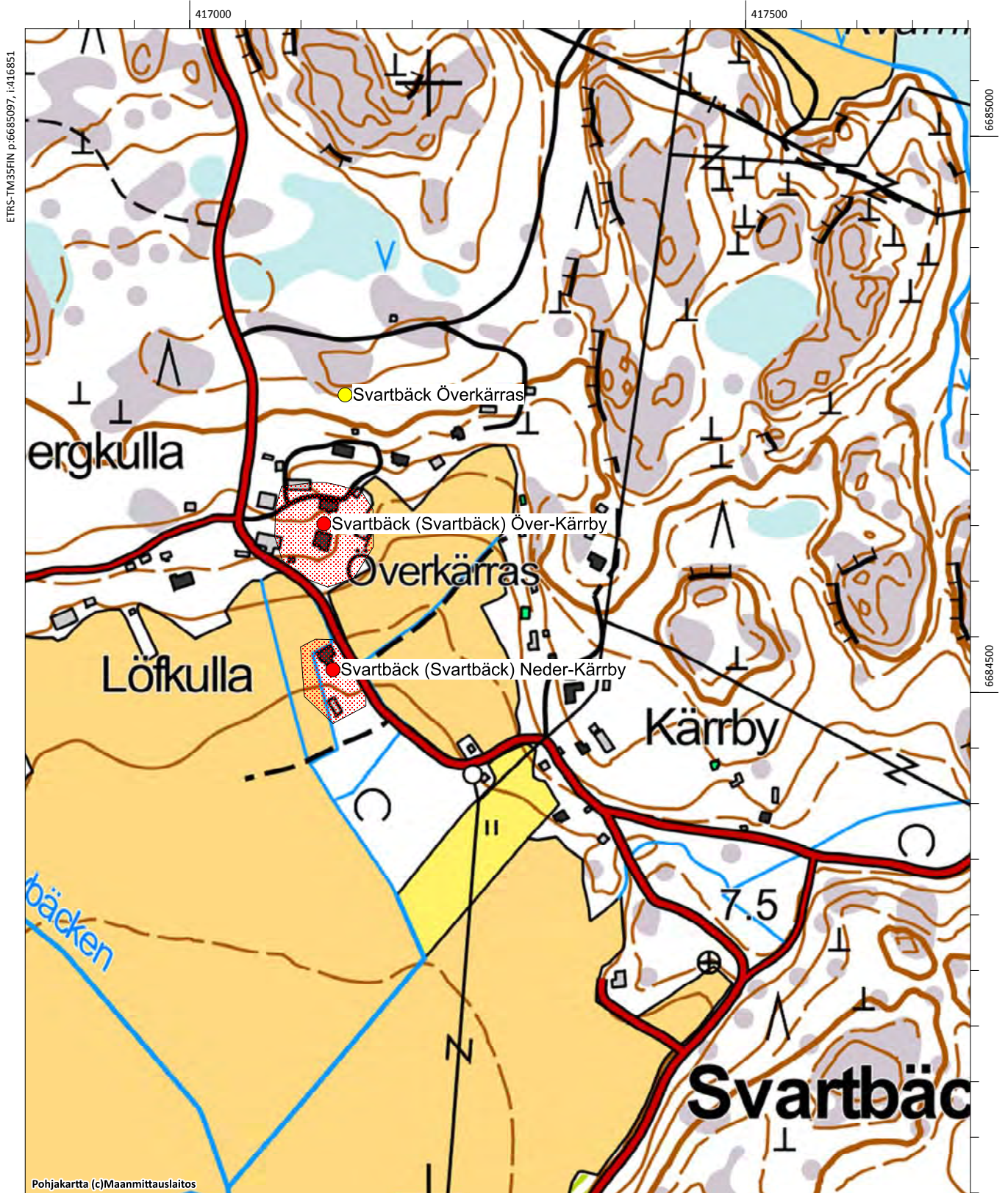


Ilmakuva kohteesta

Svartbäck (Svartbäck) Neder-Kärby, 1000014609, asuinpaikat, kylänpaikat

Svartbäck (Svartbäck) Över-Kärby, 1000014608, asuinpaikat, kylänpaikat

Svartbäck Överkärvas, 1000014610, kivirakenteet, rajamerkit



Svartbäck Klobborna I, 613010030

Muinaisjäännöstyyppi: hautapaikat **Alatyyppi:** hautaröykkiöt
Lukumäärä: 1 **Ajoitus:** pronssikautinen
Laji: kiinteä muinajäännös
ETRS-TM35FIN: P: 6685703 I: 419573 Z: 23
TM35-lehtijako: Ei saatavissa
Peruskartta: Emsalö **PKNumero:** 302101
Etäisyystieto: Porvoon tuomiokirkosta 13 km lounaaseen
Koordinaattiselite:

Kohdekuvaus: Röykkiö sijaitsee Kilpilahden teollisuusalueen itäosassa. Se sijaitsee aidatulla ja vartioidulla teollisuusalueella, jonne pääsemiseen vaaditaan kulkulupa. Paikka on itään viettävän merenrantakallion itäreunaa. Kohdasta on laaja näkyvyys itään. Kohde on merkitty maastoon muinajäännöstaululla ja rautakettingillä. Röykkiö on kasattu kalliolle, sen halkaisija on noin 8 metriä. Koillisosaa on hieman pengottu levittämällä kiviä ympäristöön.

Digikuvat: AKDG4583:1-2

Karttaote: Peruskarttaote mk 1:5000

Tutkimukset:

Sirkka-Liisa Seppälä 1994 inventointi

Porvoon kaupungin ja maalaiskunnan inventointi s. 130.

Marita Munck ja Berit Boström 1933 inventointi. Inv. nro 15

Anna-Liisa Hirviluoto 1966 tarkastus nro 2



Svartbäck Klobborna I. Röykkiö kuvattuna lounaasta. (AKDG4583_1)

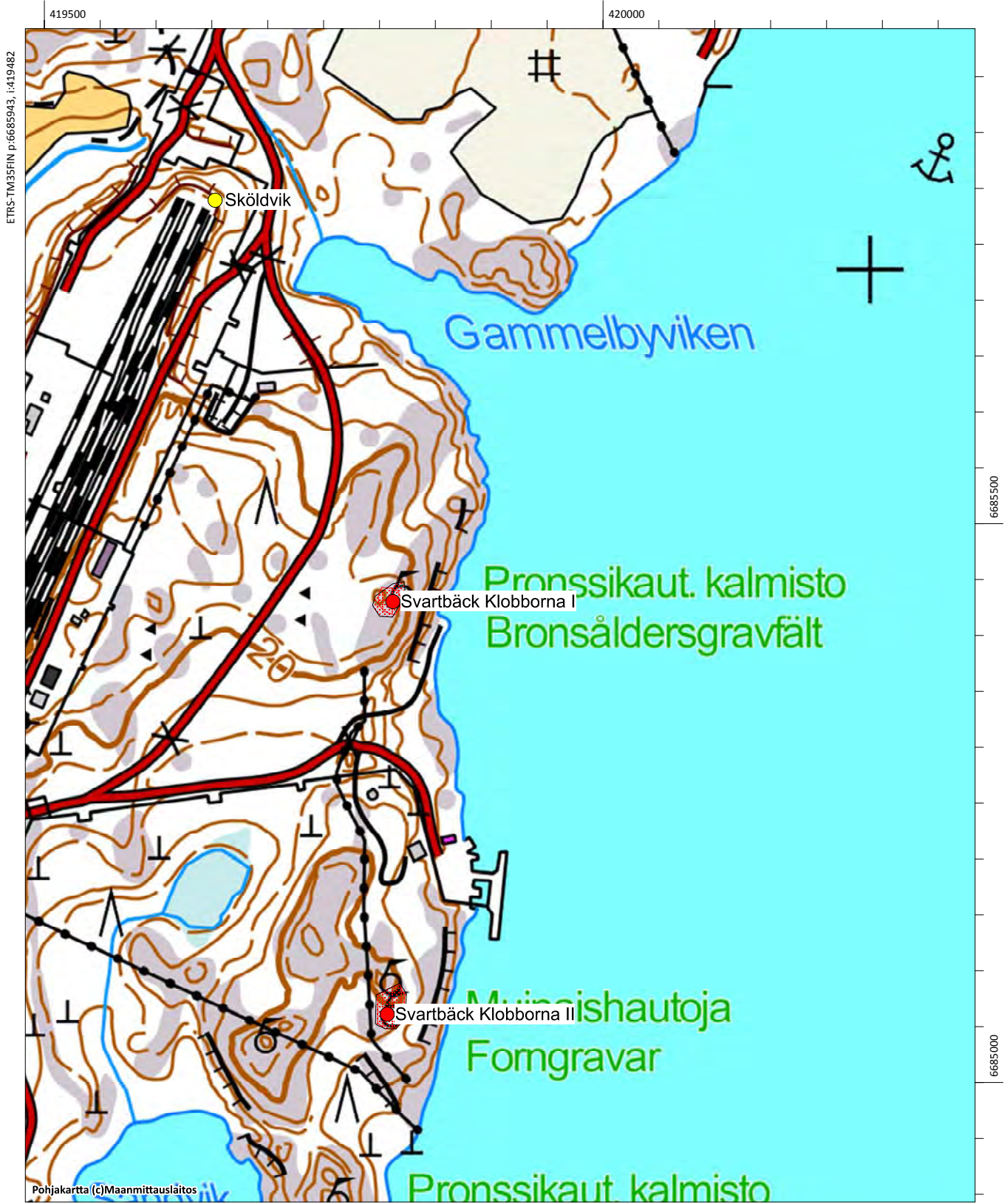


Ilmakuva kohteesta.

Svartbäck Klobborna I, 613010030, hautapaikat, hautaröykkiöt

Svartbäck Klobborna II, 613010031, hautapaikat, hautaröykkiöt

Sköldvik, 1000022452, asuinpaikat, kylänpaikat



Svartbäck Klobborna II, 613010031

Muinaisjäännöstyyppi: hautapaikat **Alatyyppi:** hautaröykkiöt
Lukumäärä: 2 **Ajoitus:** pronssi- ja/tai rautakautinen
Laji: kiinteä muinaisjäännös
ETRS-TM35FIN: P: 6685334 I: 419568 Z: 21
TM35-lehtijako: Ei saatavissa
Peruskartta: Emsalö **PKNumero:** 302101
Etäisyystieto: Porvoon tuomiokirkosta 13 km lounaaseen
Koordinaattiselite: Kallion päällä sijaitsevan röykkiön gps-koordinaatit

Kohdekuvaus: Kohde tarkastettiin vuoden 2015 inventoinnissa. Se sijaitsee aidatulla ja vartioidulla teollisuusalueella, jonne pääsemiseen vaaditaan kulkulupa. Röykkiöt ovat kalliolla, noin 50 metriä rannasta. Kallioiden päällä kasvillisuus on kuivaa mäntykangasta, kallioiden rinteellä ja alaosassa on myös kuusikkoja.

Kohteessa on kaksi röykkiötä. Toinen sijaitsee kallion päällä ja toinen on siitä noin 20 metriä lounaaseen nelisen metriä alempana. Kallion päällä oleva röykkiö on halkaisijaltaan noin 10 metriä, korkeus noin metri. Röykkiötä on kaiveltu keskeltä, siihen on muodostunut pitkänomainen kuoppa. Röykkiön ympärillä on kettinki ja vanha kuparinen muinaisjäännöskyltti. Röykkiössä kasvaa muutamia nuoria mäntyjä.

Lounaassa sijaitseva röykkiö on hieman pienempi, sen keskellä on myös kuoppa. Röykkiön halkaisija on noin 8 metriä. Siinä on myös kuparinen muinaisjäännöskyltti. Röykkiön sammaloitunut ja siinä kasvaa nuoria kuusia.

Röykkiöt ovat pronssi- tai rautakaudelta.

Digikuvat: AKDG4582:1-3

Karttaote: Peruskarttaote mk 1:5000

Tutkimukset:

Sirkka-Liisa Seppälä 1994 inventointi. Porvoon kaupungin ja maalaiskunnan inventointi s. 133.

Anna-Liisa Hirviluoto 1966 tarkastus, nro 3

Alakohteet:

Alemman röykkiön koordinaatit

P: 6685334 I: 419568 Z: 17



Svartbäck Klobborna II. Kallion päällä oleva röykkiö. Kuva lännestä. (AKDG4582_1)



Svartbäck Klobborna II. Kallion alapuolella oleva röykkiö. Kuva lännestä. (AKDG4582_2)



Svartbäck Klobborna II. Kallion alapuolella oleva röykkiö. Kuva lounaasta. (AKDG4582_3)

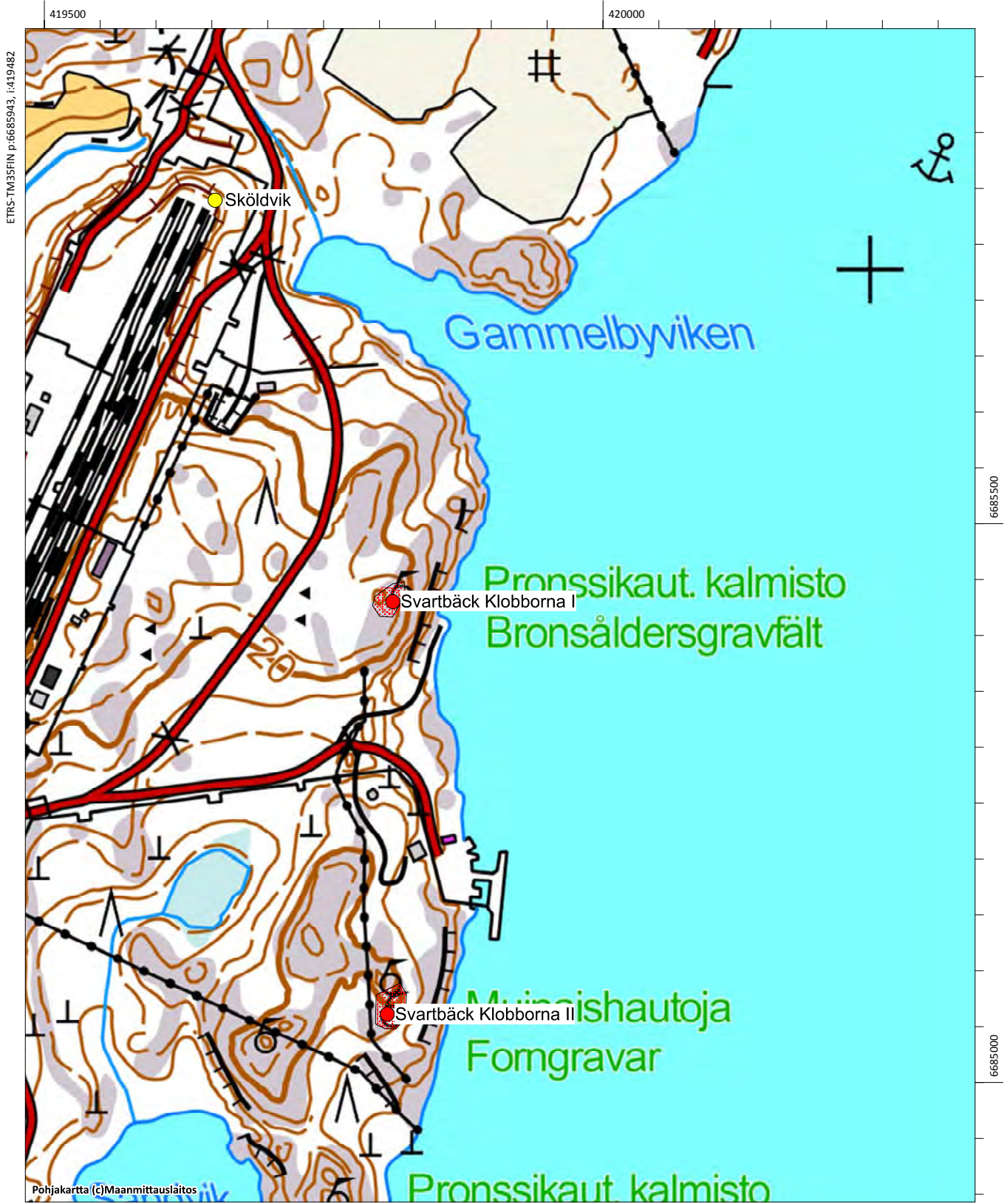


Ilmakuva kohteesta

Svartbäck Klobborna I, 613010030, hautapaikat, hautaröykkiöt

Svartbäck Klobborna II, 613010031, hautapaikat, hautaröykkiöt

Sköldvik, 1000022452, asuinpaikat, kylänpaikat



Svartbäck Lillviken 1, 1000014559

Muinaisjäännöstyyppi: kivirakenteet **Alatyyppi:** rajamerkit
Lukumäärä: **Ajoitus:** historiallinen
Laji: muu kulttuuriperintökohde
ETRS-TM35FIN: P: 6684849 I: 418840 Z: 20
TM35-lehtijako: Ei saatavissa
Peruskartta: Emsalö **PKNumero:** 302101
Etäisyystieto: Porvoon tuomiokirkosta 13,6 km lounaaseen
Koordinaattiselite: GPS-keskiarvomittaus rajamerkin keskeltä

Kohdekuvaus: Kohde tarkastettiin vuoden 2015 inventoinnissa. Se sijaitsee Svartbäckin ja Sköldviken rajalla noin 80 metriä pohjoiseen Nikubytien ja Luotoniementien risteyksestä. Rajamerkki on kooltaan noin 4x1 metriä, korkeus vajaa metri. Se on Sköldviken ja Svartbäckin kylien rajalla ja voi olla peräisin jo keskiajalta. Kohde ehdotetaan muutettavaksi kiinteäksi muinaisjäänökseksi muun kulttuuriperintökohteen sijasta

Digikuvat: AKDG4540:1

Karttaote: Peruskarttaote mk 1:5000

Tutkimukset:

Wesa Perttola 2009 inventointi



Svartbäck Lillviken 1, rajamerkki, kuva luoteesta. (AKDG4540_1)

Svartbäck Lillviken 1, 1000014559, kivirakenteet, rajamerkit

Svartbäck Lillviken 2, 1000014560, kivirakenteet, rajamerkit



Svartbäck Lillviken 2, 1000014560

Muinaisjäännöstyyppi: kivirakenteet **Alatyyppi:** rajamerkit
Lukumäärä: 1 **Ajoitus:** historiallinen
Laji: muu kulttuuriperintökohde
ETRS-TM35FIN: P: 6684384 I: 418585 Z: 17
TM35-lehtijako: Ei saatavissa
Peruskartta: Emsalö **PKNumero:** 302101
Etäisyystieto: Porvoon tuomiokirkosta 14,1 km lounaaseen
Koordinaattiselite: GPS-keskiarvomittaus rajamerkin keskeltä

Kohdekuvaus: Kohde tarkastettiin vuoden 2015 inventoinnissa. Ei muutosta alla olevaan muinaisjäännösrekisterin kuvaukseen, joka perustuu vuoden 2009 inventointiin.

”Kohde sijaitsee avokalliolla kallioisen mäen länsirinteellä, noin 100 m itään Keravan kaupungin ulkoilualan Nikuvikenin päärakennuksesta. Lisäksi 20 metriä kohteelta länteen kulkee hiekkatie. Rajamerkki on kooltaan 1,4 m x 1,3 m ja se on rakennettu läpimitaltaan 30-50 cm kivistä. Sen alaosa on 30-40 cm korkuinen, pystykiven kyljessä on hakkaus ”2” ja se kohoaa noin 80 cm korkeuteen. Rajamerkillä ei ole selkeää suuntaa, mutta sen ylitse kulkevan piikkilanka-aidan jäänteiden perusteella raja kulkee kompassisuunnassa 290°<->110°. Kyseessä on todennäköisesti tilojen rajoihin liittyvä rajamerkki.”

Digikuvat: AKDG4539:1

Karttaote: Peruskarttaote mk 1:5000

Tutkimukset:

Wesa Perttola 2009 inventointi



Svartbäck Lillviken 2, rajamerkki kuvattuna lännestä. (AKDG4539_1)

Svartbäck Lillviken 1, 1000014559, kivirakenteet, rajamerkit

Svartbäck Lillviken 2, 1000014560, kivirakenteet, rajamerkit



Svartbäck Nikuviken 1, 1000014561

Muinaisjäännöstyyppi: raaka-aineen hankintapaikat **Alatyyppi:** louhokset
Lukumäärä: 1 **Ajoitus:** historiallinen
Laji: kiinteä muinaisjäännös
ETRS-TM35FIN: P: 6684682 I: 418280 Z: 17
TM35-lehtijako: Ei saatavissa
Peruskartta: Emsalö **PKNumero:** 302101
Etäisyystieto: Porvoon tuomiokirkolta n. 14,0 km lounaaseen
Koordinaattiselite: GPS-keskiarvomittaus siirtolohkareen vierestä

Kohdekuvaus: Kohde tarkastettiin vuoden 2015 inventoinnissa. Ei muutosta alla olevaan muinaisjäännösrekisterin kuvaukseen, joka perustuu vuoden 2009 inventointiin.

”Kohde sijaitsee muutaman vuoden takaisella hakkuuaukealla n. 190 metriä pohjoiseen Nikubyntiestä. Noin 5 m x 3 m kokoisen ja 4 m korkean siirtolohkareen kaakkoissivustalta erottui poranjälkiä, jotka ovat halkaisijaltaan 3 cm ja ulottuvat 1,2 m syvyyteen kiven yläpinnasta. Lisäksi sen vieressä on pienempiä lohkaraita, joita on myös porattu. Poranjälkiin on ehtinyt kasvaa jäkälää ja pienempien lohkaraiden päälle sammalta, joten aivan viime aikoina louhintatöitä ei ole tehty. Paikalle ei myöskään näyttänyt kulkevan minkäänlaista tieuraa. Todennäköisesti siirtolohkareta on käytetty pienimuotoiseen rakennus- tai porraskivien louhintaan ja se on hylätty kiven haljettua huonosti.”

Digikuvat: AKDG4542:1

Karttaote: Peruskarttaote mk 1:5000

Tutkimukset:

Wesa Perttola 2009 inventointi



Svartbäck Nikuviken 1, lohkarait joissa porausjälkiä. Kuva idästä. (AKDG4542_1)

Svartbäck (Svartbäck) Nikuby, 1000014607, asuinpaikat, kylänpaikat

Svartbäck Nybondas 2, 1000014612, työ- ja valmistuspaikat, vesimyllyt

Svartbäck Nybondas 1, 1000014611, kivirakenteet, rajamerkit

Svartbäck Nikuviken 1, 1000014561, raaka-aineen hankintapaikat, louhokset

Svartbäck Nikuviken 2, 1000014562, raaka-aineen hankintapaikat, louhokset



Svartbäck Nikuviken 2, 1000014562

Muinaisjäännöstyyppi: raaka-aineen hankintapaikat **Alatyyppi:** louhokset
Lukumäärä: 1 **Ajoitus:** historiallinen
Laji: kiinteä muinaisjäännös
ETRS-TM35FIN: P: 6684502 I: 418152 Z: 20
TM35-lehtijako: Ei saatavissa
Peruskartta: Emsalö **PKNumero:** 302101
Etäisyystieto: Porvoon tuomiokirkolta n. 14,2 km lounaaseen
Koordinaattiselite: GPS-keskiarvomittaus siirtolohkareen vierestä

Kohdekuvaus: Kohde tarkastettiin vuoden 2015 inventoinnissa. Ei muutosta alla olevaan muinaisjäännösrekisterin kuvaukseen, joka perustuu vuoden 2009 inventointiin.

”Kohde sijaitsee n. 20 m Nikubyntien pohjoispuolella. Noin 6 m x 3 m kokoisen ja 2 m korkuisen siirtolohkareen kaakkoissivustalta erottuu n. 40 cm pitkä ja halkaisijaltaan n. 3 cm poranjälki, jossa kasvaa jo runsaasti jäkälää. Lisäksi siirtolohkareen kaakkoispuolella olevassa pienemmässä kivessä on ainakin seitsemän 7-8 cm syvyistä porausjälkeä. Todennäköisesti siirtolohkareta on käytetty pienimuotoiseen rakennus- tai porraskivien louhintaan ja se on hylätty kiven haljettua huonosti.”

Digikuvat: AKDG4538:1

Karttaote: Peruskarttaote mk 1:5000

Tutkimukset:

Wesa Perttola 2009 inventointi



Svartbäck Nikuviken 2, lohkaaret, joissa porausjälkiä, kuva kaakosta. (AKDG4538_1)

Svartbäck (Svartbäck) Nikuby, 1000014607, asuinpaikat, kylänpaikat

Svartbäck Nybondas 2, 1000014612, työ- ja valmistuspaikat, vesimyllyt

Svartbäck Nybondas 1, 1000014611, kivirakenteet, rajamerkit

Svartbäck Nikuviken 1, 1000014561, raaka-aineen hankintapaikat, louhokset

Svartbäck Nikuviken 2, 1000014562, raaka-aineen hankintapaikat, louhokset



Svartbäck Nybondas 1, 1000014611

Muinaisjäännöstyyppi: kivirakenteet **Alatyyppi:** rajamerkit
Lukumäärä: 1 **Ajoitus:** historiallinen
Laji: muu kulttuuriperintökohde
ETRS-TM35FIN: P: 6684460 I: 417725 Z: 23
TM35-lehtijako: Ei saatavissa
Peruskartta: Emsalö **PKNumero:** 302101
Etäisyystieto: Porvoon tuomiokirkosta 14,6 km lounaaseen
Koordinaattiselite: GPS-keskiarvomittaus rajamerkin kohdalta

Kohdekuvaus: Kohde tarkastettiin vuoden 2015 inventoinnissa. Alla muinaisjäännösrekisterin kuvaus, joka perustuu vuoden 2009 inventointiin. Tarkennuksena siihen, että rajamerkki on nykyisin kolmen tilan rajamerkki, mutta se on voinut olla olemassa jo aiemmin, sillä vuoden 1781 kartassa *Svartbäck: Karta öfver egorne med delningsbeskrifning 1781-1788* (KA B5:1/1-6) Nikubyn talon tilukset rajautuivat jotakuinkin nykyisen rajamerkin kohdalle

”Kohde sijaitsee sekametsää kasvavan kallioisen mäen länsilaidalla, noin 110 m pohjoiseen Nikubyntiestä ja noin 30 m itään Nikuvikenin luoteisosaan virtaavasta purosta. Rajamerkin alaosa on epämääräisen muotoinen ja noin 1,4 m x 1,4 m kokoinen. Se on noin 80 cm korkea ja kivien läpimitta on keskimäärin 40 cm, tosin joukossa on myös joitakin isompiakin. Pystykivi on noin 1,5 m korkea, kiilamaisen muotoinen ja alaosaan 25 cm x 35 cm kokoinen. Sen länsisivustalla on kolme poranjälkeä, joiden pituus on 5 cm ja halkaisija 2 cm. Hakkauksia pystykiven kyljistä ei erottunut. Muotonsa perusteella rajamerkki osoittaa likimäärin suuntaan pohjoinen-etelä. Kyseessä on todennäköisesti tilojen rajoihin liittyvä rajamerkki.”

Digikuvat: AKDG4543:1

Karttaote: Peruskarttaote mk 1:5000

Tutkimukset:

Wesa Perttola 2009 inventointi



Svartbäck Nybondas 1, rajamerkki. Kuva lännestä. (AKDG4543_1)

Svartbäck (Svartbäck) Nikuby, 1000014607, asuinpaikat, kylänpaikat

Svartbäck Nybondas 2, 1000014612, työ- ja valmistuspaikat, vesimyllyt

Svartbäck Nybondas 1, 1000014611, kivirakenteet, rajamerkit

Svartbäck Nikuviken 1, 1000014561, raaka-aineen hankintapaikat, louhokset

Svartbäck Nikuviken 2, 1000014562, raaka-aineen hankintapaikat, louhokset



Svartbäck Nybondas 2, 1000014612

Muinaisjäännöstyyppi: työ- ja valmistuspaikat **Alatyyppi:** vesimyllyt
Lukumäärä: 1 **Ajoitus:** historiallinen
Laji: kiinteä muinaisjäännös
ETRS-TM35FIN: P: 6684348 I: 417763 Z: 23
TM35-lehtijako: Ei saatavissa
Peruskartta: 3021 01 Emsalö **PKNumero:** 302101
Etäisyystieto: Porvoon tuomiokirkolta n. 14,6 km lounaaseen
Koordinaattiselite: GPS-keskiarvomittaus kivijalan kohdalta

Kohdekuvaus: Kohde tarkastettiin vuoden 2015 inventoinnissa. Alla muinaisjäännösrekisterin kuvaus, joka perustuu vuoden 2009 inventointiin. Lisäyksenä siihen, että tien pohjoispuolella koivikossa havaittiin myös merkkejä kivijalasta, jonka kokoa oli vaikea määrittää kasvillisuuden takia.


”Kohde sijaitsee n. 10 m Nikubyntien ja Nikuvikenin luoteisosaan virtaavan puron risteyskohdasta itään, vain noin metrin tiestä etelään. Kivijalka on pohjois-etelä –suunnassa n. 7 m pitkä ja se on jatkunut itään 1,5 m päässä olevan ulkorakennuksen alle. Kivijalan kivet ovat keskimäärin kokoluokkaa 50 cm x 70 cm x 30 cm ja osassa niistä on näkyvissä poranjälkiä. Silmäääräisesti em. ulkorakennus voisi olla 1800-luvun peruja ja kivijalka siten sitä vanhempi. Mahdollisesti kyse on Kuninkaankartastossa näkyvän myllyn kivijalasta (Alanen&Kepsu 1989: 81).”

Digikuvat: AKDG4537:1

Karttaote: Peruskarttaote mk 1:5000

Tutkimukset:

Wesa Perttola 2009 inventointi



Svartbäck Nybondas 2, kivisilta kuva kaakosta. (AKDG4537_1)

Svartbäck (Svartbäck) Nikuby, 1000014607, asuinpaikat, kylänpaikat

Svartbäck Nybondas 2, 1000014612, työ- ja valmistuspaikat, vesimyllyt

Svartbäck Nybondas 1, 1000014611, kivirakenteet, rajamerkit

Svartbäck Nikuviken 1, 1000014561, raaka-aineen hankintapaikat, louhokset

Svartbäck Nikuviken 2, 1000014562, raaka-aineen hankintapaikat, louhokset



Svartbäck Överkärnas, 100014610

Muinaisjäännöstyyppi: kivirakenteet **Alatyyppi:** rajamerkit
Lukumäärä: 1 **Ajoitus:** historiallinen
Laji: muu kulttuuriperintökohde
ETRS-TM35FIN: P: 6684720 I: 416925 Z: 23
TM35-lehtijako: Ei saatavissa
Peruskartta: Emsalö **PKNúmero:** 302101
Etäisyystieto: Porvoon tuomiokirkosta 14,8 km lounaaseen
Koordinaattiselite: GPS-keskiarvomittaus rajamerkin kohdalta

Kohdekuvaus: Kohde tarkastettiin vuoden 2015 inventoinnissa. Alla muinaisjäännösrekisterin kuvaus joka perustuu vuoden 2009 inventointiin. Tarkennuksena siihen, että rajamerkki on tilojen rajalla ja voi olla alkujaan jo 1600-1700-luvulta, sillä viereinen Över-Kärbyn tila on ollut olemassa viimeistään 1700-luvun alussa.

”Kohde sijaitsee etelään viettävässä rinteessä n. 80 m länteen Svartbäckintieltä ja n. 130 m pohjoiseen Överkärnasin tilan päärakennuksesta. Rajamerkki on kooltaan 1,4 m x 1,4 m ja muodoltaan neliskanttinen. Sen alaosa on n. 30–40 cm korkea, koostuu läpimitaltaan n. 30 cm kivistä ja on paksun sammalen peittämä. Pystykivi on 80 cm korkea ja 30 cm x 30 cm kokoinen. Pystykiven neliömäisen muodon vuoksi rajan suuntaa ei voi päätellä, eikä sen kyljistä ei erottunut hakkauksia. Kyseessä on todennäköisesti tilojen rajoihin liittyvä rajamerkki. Kohteen ympärillä kasvaa havumetsää.”

Digikuvat: AKDG4546:1

Karttaote: Peruskarttaote mk 1:5000

Tutkimukset:

Wesa Perttola 2009 inventointi

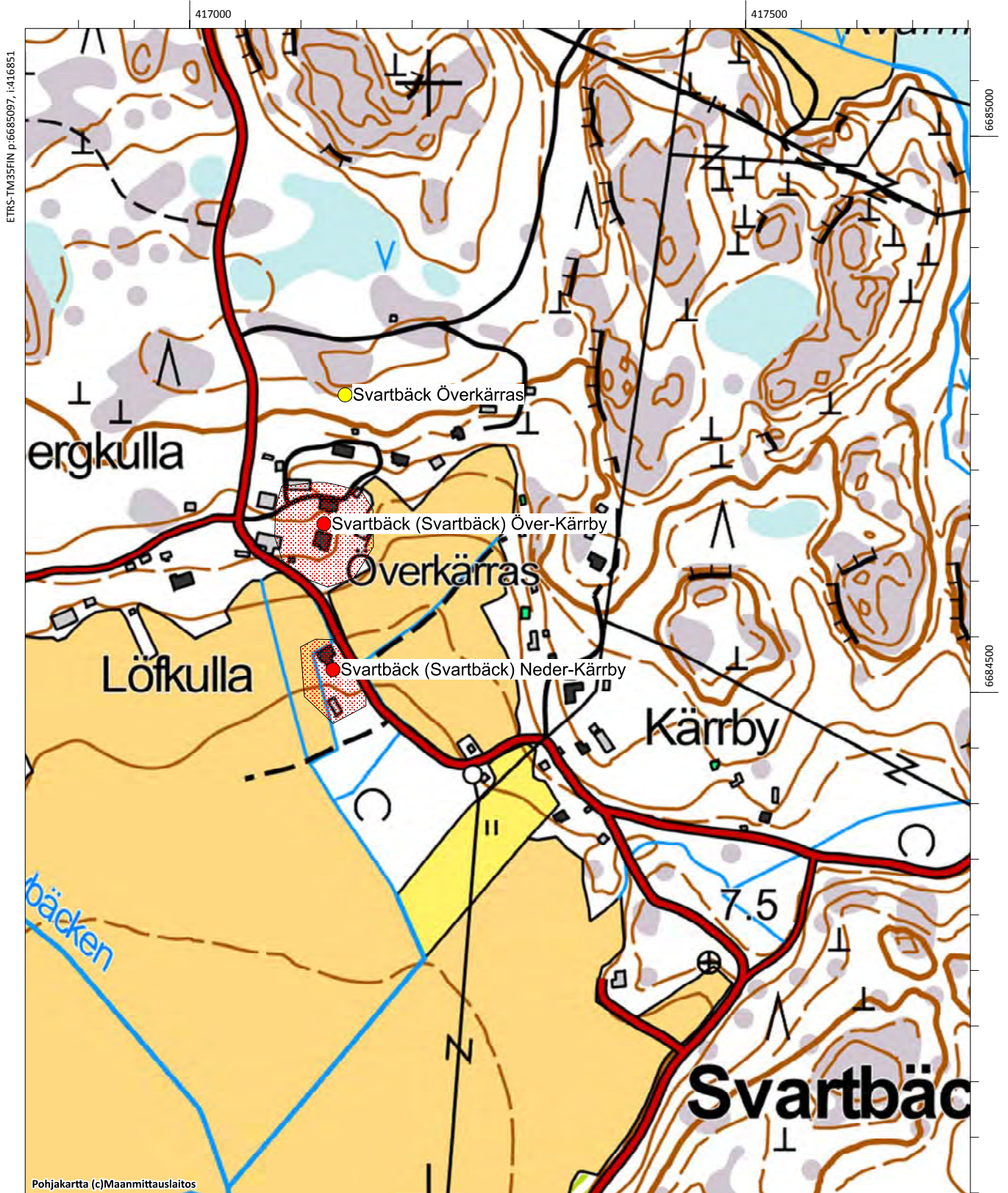


Svartbäck Överkärnas, rajamerkki. Kuva pohjoisesta. (AKDG4546_1)

Svartbäck (Svartbäck) Neder-Kärby, 1000014609, asuinpaikat, kylänpaikat

Svartbäck (Svartbäck) Över-Kärby, 1000014608, asuinpaikat, kylänpaikat

Svartbäck Överkärvas, 1000014610, kivirakenteet, rajamerkit



Svartså Koskos, 100022292

Muinaisjäännöstyyppi: asuinpaikat

Alatyyppi: kyläpaikat

Lukumäärä:

Ajoitus: ei määritelty

Laji: muu kulttuuriperintökohde

ETRS-TM35FIN: P: 6691316 I: 419293 Z: 7

TM35-lehtijako: L4321 PORVOO-BORGÅ

Peruskartta: Porvoo

PKNumero: 3021 02

Etäisyystieto: Porvoon tuomiokirkosta n. 9 km lounaaseen

Koordinaattiselite: Historiallisen asutuksen oletettu keskipiste

Kohdekuvaus: Kohde tarkastettiin vuoden 2015 inventoinnissa. Se sijaitsee Mustijoen (Svartsån) länsirannalla olevalla mäellä. Mäki on pituudeltaan noin 300 metriä ja sen eteläosaan on arkistoseelvityksessä merkitty Svartså Koskos niminen historiallinen asuinpaikka, Hindersbacka on tämän pohjoispuolella. Alueella on Samuel Broteruksen vuoden 1692 Carloby kartalle merkitty tonttimaa. Mäki on nykyisinkin asuttu, siellä on kaksi taloa pihapiireineen. Hindersbacka on merkitty Samuel Broteruksen vuoden 1692 karttaan tonttimaana. Kuninkaankartastossa vuosilta 1776-1805 mäelle on myös merkitty taloja. Tonttimaat ovat selkeimmin merkitty Winterin tekemään kartoitukseen vuosilta 1768 ja 1782. Winterin karttaa on merkitty lisäksi kaksi autioitunutta taloa.

Alue käytiin pihamaata lukuun ottamatta läpi, mutta muinaisjäännökseksi tulkittavia rakenteita ei havaittu. Rakennettujen pihamaiden alla voi olla jäännöksiä vanhasta asutuksesta, mutta kohde vaatii koekaivauksia muinaisjäännöksen toteamiseksi. Kohde on nyt arvioitu muuksi kulttuuriperintökohteeksi.

Digikuvat: AKDG4593:1

Karttaote: Peruskarttaote mk 1:5000

Tutkimukset:-



Ote Winterin kartasta (Carloby; Karta öfver egorne med delningsbeskrifnin 1768-1782. (KA B1i:10/4-7)

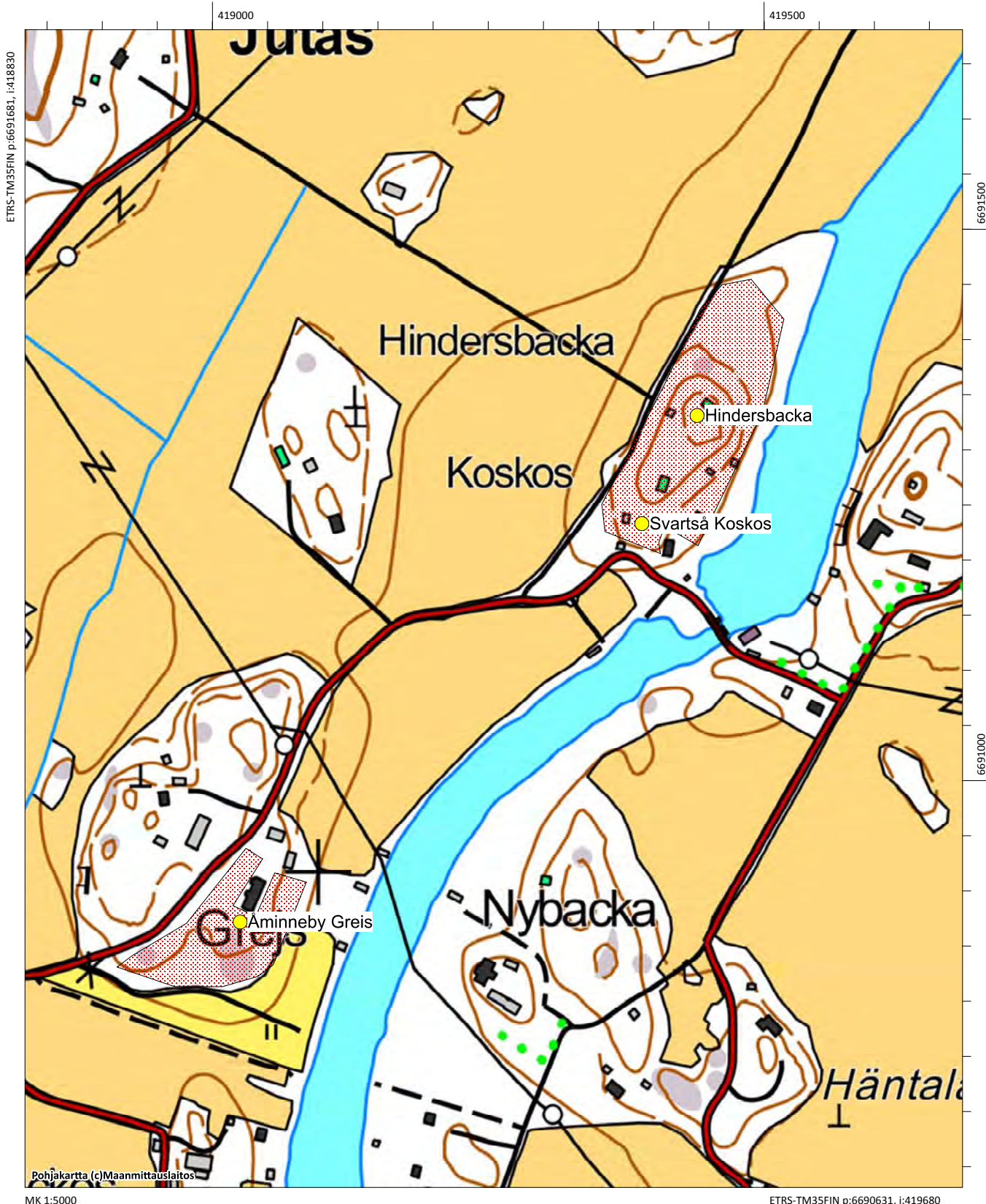


Hindersbacka ja Svartså Koskos. Kuvauskohterin kuva pohjoisesta. (AKDG4593_1)



Ilmakuva kohteesta

Hindersbacka, 1000018436, asuinpaikat, kyläpaikat
Svartså Koskos, 1000022292, asuinpaikat, kyläpaikat
Åminneby Greis, 1000022291, asuinpaikat, kyläpaikat



Telegrafberget, 613010065

Muinaisjäännöstyyppi: kivirakenteet **Alatyyppi:** röykkiöt
Lukumäärä: 1 **Ajoitus:** historiallinen
Laji: kiinteä muinajäännös
ETRS-TM35FIN: P: 6686210 I: 4148473 Z: 40 - 45
TM35-lehtijako: Ei saatavilla
Peruskartta: Hangelby **PKNumero:** 204310
Etäisyystieto: Porvoon tuomiokirkosta 15 km lounaaseen
Koordinaattiselite: Lounaisimman röykkiön gps-koordinaatit

Kohdekuvaus: Kohde tarkastettiin vuoden 2015 inventoinnissa. Se sijaitsee Kilpilahdentien eteläpuolella olevalla Telegrafbergetillä. Mäen laki osa on kallioista ja röykkiöt sijaitsevat siellä jonossa lounas-koillinen suuntaisesti noin 150 metrin matkalla. Röykkiöitä on neljä kappaletta. Niistä kolme on halkaisijaltaan noin metrin ja korkeudeltaan vajaa metri, ne ovat kekomaisia ja vaikuttavat lähinnä rajamerkeiltä, ne ovat linjassa nykyisen tilarajan kanssa. Yksi matalampi röykkiö on kallionotkelmassa, se on halkaisijaltaan noin kolme metriä ja korkeus on alle puoli metriä. Vuoden 1991 tarkastuksessa pidettiin mahdollisena, että kyseessä on venäläisten 1850-luvulla rakentaman lennätinketjun jäännös, tälle tiedolle ei saatu vahvistusta vuoden 2015 inventoinnissa ainakaan vanhojen karttojen perusteella.

Digikuvat: AKDG4547:1-4

Karttaote: Peruskarttaote mk 1:5000

Tutkimukset:

Petri Halinen 1991 tarkastus

Sirkka-Liisa Sepplä 1994 inventointi. Porvoon kaupungin ja maalaiskunnan inventointi s. 236, kohdetta ei tarkastettu inventoinnissa.

Alakohteet:

Röykkiö 2 (matala röykkiö): P: 6686217, I: 414871, Z:47

Röykkiö 3 P: 6686246, I: 414906, Z:43

Röykkiö 4 P:6686299, I:414962, Z:42



Telegrafberget. Röykkiö 2 kallioainanteessa, kuva lännestä. (AKDG4547_1)



Telegrafberget. Röykkiö 3, kuva idästä. (AKDG4547_2)



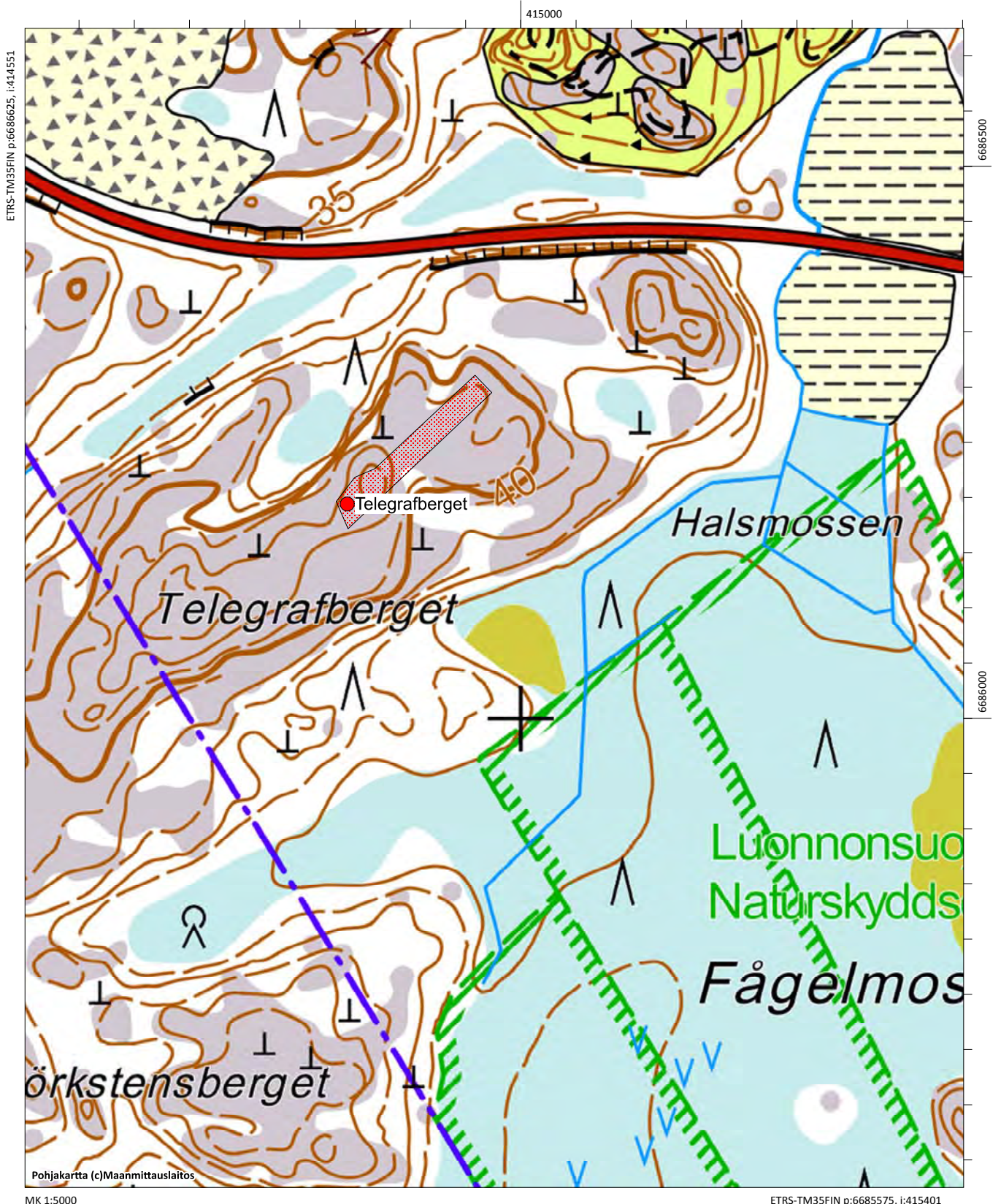
Telegrafberget. Röykkiö 4, kuva idästä. (AKDG4547_3)



Telegrafberget, röykkiö 1, kuva idästä. (AKDG4547_4)



Ilmakuva kohteesta



Yrjäs, 613010057

Muinaisjäännöstyyppi: asuinpaikat
Alatyyppi: ei määritelty
Lukumäärä: 1
Ajoitus: kivikautinen
Laji: kiinteä muinaisjäännös
ETRS-TM35FIN: P: 6691060 I: 415004 Z: 17 - 20
TM35-lehtijako:
Peruskartta: Nickby **PKNumero:** 204311
Etäisyystieto: Porvoon tuomiokirkosta 12 km länsilounaaseen
Koordinaattiselite: Alueen A ääripisteistä laskettu keskikoordinaatti

Kohdekuvaus: Kohde sijaitsee Mickelsbölessä, 300 metriä Yrjäsin tilasta lounaaseen olevalla kaakkoon viettävällä pellolla. Paikalta on löydetty kivikautisia löytöjä vuoden 1991 inventoinnissa ja Yrjäsin talosta on saatu 1980-luvun puolivälissä paikalta löytynyt kivikirves. Korkeutensa perusteella asuinpaikka ajoittuu kampakeraamiseen aikaan. Asuinpaikka on rajattu näiden havaintojen perusteella. Vuoden 2015 inventoinnissa pellot olivat kyntämättä, joten alueelta ei saatu lisähavaintoja.

Digikuvat: AKDG4548:1

Karttaote: Peruskarttaote mk 1:5000

Tutkimukset:

Sirkka-Liisa Seppälä 1994 inventointi

Kaarlo Katiskoski 1990 inventointi

Aiemmat löydöt: KM 25481:1-6



Yrjäs, kivikautinen asuinpaikka pellolla. Kuva lännestä. (AKDG4548_1)

Yrjäs, 613010057, asuinpaikat, ei määritelty

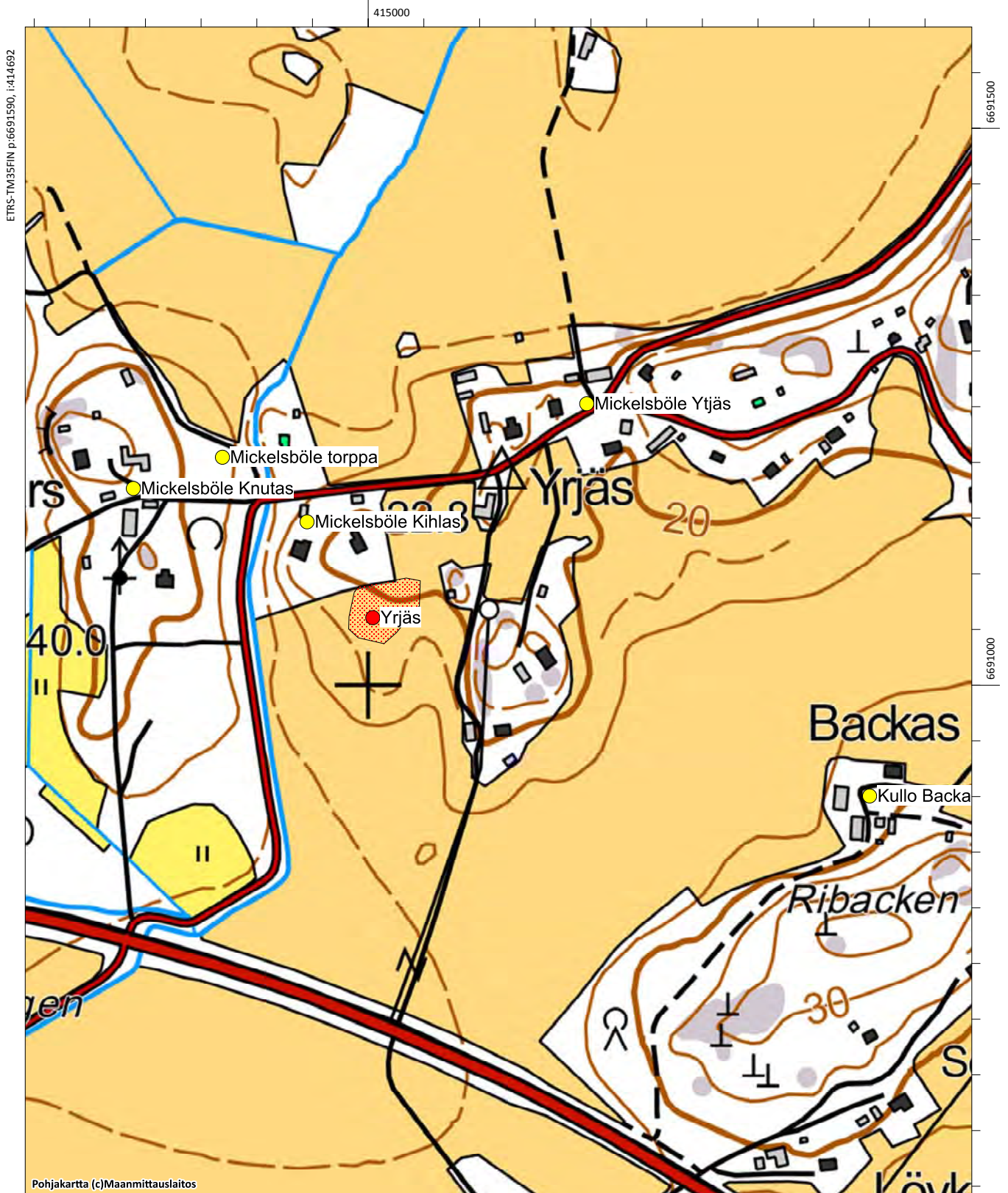
Mickelsböle Kihlas, 1000018451, asuinpaikat, kylänpaikat

Mickelsböle Knutas, 1000018452, asuinpaikat, kylänpaikat

Mickelsböle torppa, 1000022521, asuinpaikat, torpat

Mickelsböle Ytjäs, 1000018449, asuinpaikat, kylänpaikat

Kullo Backas, 1000022276, asuinpaikat, kylänpaikat



Åminneby, 1000018439

Muinaisjäännostyyppi: asuinpaikat

Alatyyppi: kyläpaikat

Lukumäärä:

Ajoitus: ei määritelty

Laji: muu kulttuuriperintökohde

ETRS-TM35FIN: P: 6690702 I: 418901 Z: 5

TM35-lehtijako: L4321 PORVOO-BORGÅ

Peruskartta: Porvoo

PKNumero: 3021 02

Etäisyystieto: Porvoon tuomiokirkosta n. 9 km lounaaseen

Koordinaattiselite: Historiallisen asutuksen oletettu keskipiste

Kohdekuvaus: Kohde tarkastettiin vuoden 2015 inventoinnissa. Se sijaitsee Mustijoen (Svartsån) länsirannalla Åminsbyntien varressa. Historiallinen ja myös nykyinen asutus on noin 150 metriä pitkällä joen suuntaisella kumpareella, jonka leveys on noin 80 metriä. Åminnebyssä oli 1540-luvulla neljä tilaa. Samuel Broteruksen vuonna 1707 laatimalle kartalle on merkitty Nybackan puustelli ja kylän tonttimaalle viisi tonttia (yksi autio). Timoth Winterin karttaan vuodelta 1784 paikalle on merkitty Mickos, Grinds ja Jofs nimiset talot. Nykyisessä peruskartassa on edelleen Mickos ja Grindas. Paikka on nykyisin tiheään rakennettu jakaantuen neljään eri tonttimaahan. Tonteilla on eri-ikäistä rakennuskantaa. Pitkän ja aktiivisen käytön johdosta on todennäköistä, että varhaisemmat rakenteet ja kulttuurikerrokset ovat suurimmaksi osaksi tuhoutuneet. Paikkaa tarkastettaessa vuoden 2015 inventoinnissa ympäröivät pellot olivat kyntämättä, joten niillä ei ollut mahdollisuutta tehdä lisähavaintoja. Kohde on nyt arvioitu muuksi kulttuuriperintökohteeksi. Kohteesta on pistetieto, mutta ei aluerajausta.

Digikuvat: AKDG4589:1

Karttaote: Peruskarttaote mk 1:5000

Tutkimukset: -



Ote Samuel Broteruksen Åminnebytä esittävästä kartasta vuodelta 1707 (KA B5:9/1-4),



Åminneby, kuva luoteesta. (AKDG4589_1)



Ilmakuva kohteesta

Åminneby Greis, 100022291

Muinaisjäännostyyppi: asuinpaikat **Alatyyppi:** kyläpaikat
Lukumäärä: **Ajoitus:** ei määritelty
Laji: muu kulttuuriperintökohde
ETRS-TM35FIN: P: 6690955 I: 418929 Z:
TM35-lehtijako: Ei saatavissa
Peruskartta: Porvoo **PKNumero:** 3021 02
Etäisyystieto: Porvoon tuomiokirkosta n. 9 km lounaaseen
Koordinaattiselite: Historiallisen asutuksen oletettu keskipiste

Kohdekuvaus: Kohde tarkastettiin vuoden 2015 inventoinnissa. Se sijaitsee Mustijoen (Svartsån) länsirannalla Koskoksentien itäpuolella. Åminnebyssä oli 1540-luvulla neljä tilaa. Samuel Broteruksen vuonna 1707 laatimalle kartalle on merkitty Nybackan puustelli ja kylän tonttimaalle viisi tonttia (yksi auto). Timothy Winterin karttaan vuodelta 1784 on merkitty Greis niminen tila. Nykyisessä peruskartassa se on edelleen samalla nimellä oleva tila. Paikkaa tarkastettaessa vuoden 2015 inventoinnissa käytiin läpi rakentamatonta aluetta nykyisen tilan ympäristössä, mutta varhaisempaan asutukseen liittyviä rakenteita ei havaittu. Ympäröivät pellot olivat kyntämättä, joten niillä ei ollut mahdollisuutta tehdä lisähavaintoja. Alueella voi olla säilynyt maan alla merkkejä 1700-luvun tai sitä varhaisemmasta asutuksesta, mutta sen selvittäminen vaatii kaivaustutkimuksia. Kohde on nyt arvioitu muuksi kulttuuriperintökohdeeksi, aluerajaus on tehty käsittämään potentiaaliset rakentamattomat alueet.

Digikuvat: AKDG4594:1

Karttaote: Peruskarttaote mk 1:5000

Tutkimukset: -



Ote Timothy Winterin kartasta v. 1784-1791 (KA B6b:10/1-7). Tonttimaat on merkitty kirjaimin. Greis on pohjoisessa P-kirjaimella merkittynä.



Äminneby Greis, kopterikuva pohjoisesta. (AKDG4594_1)

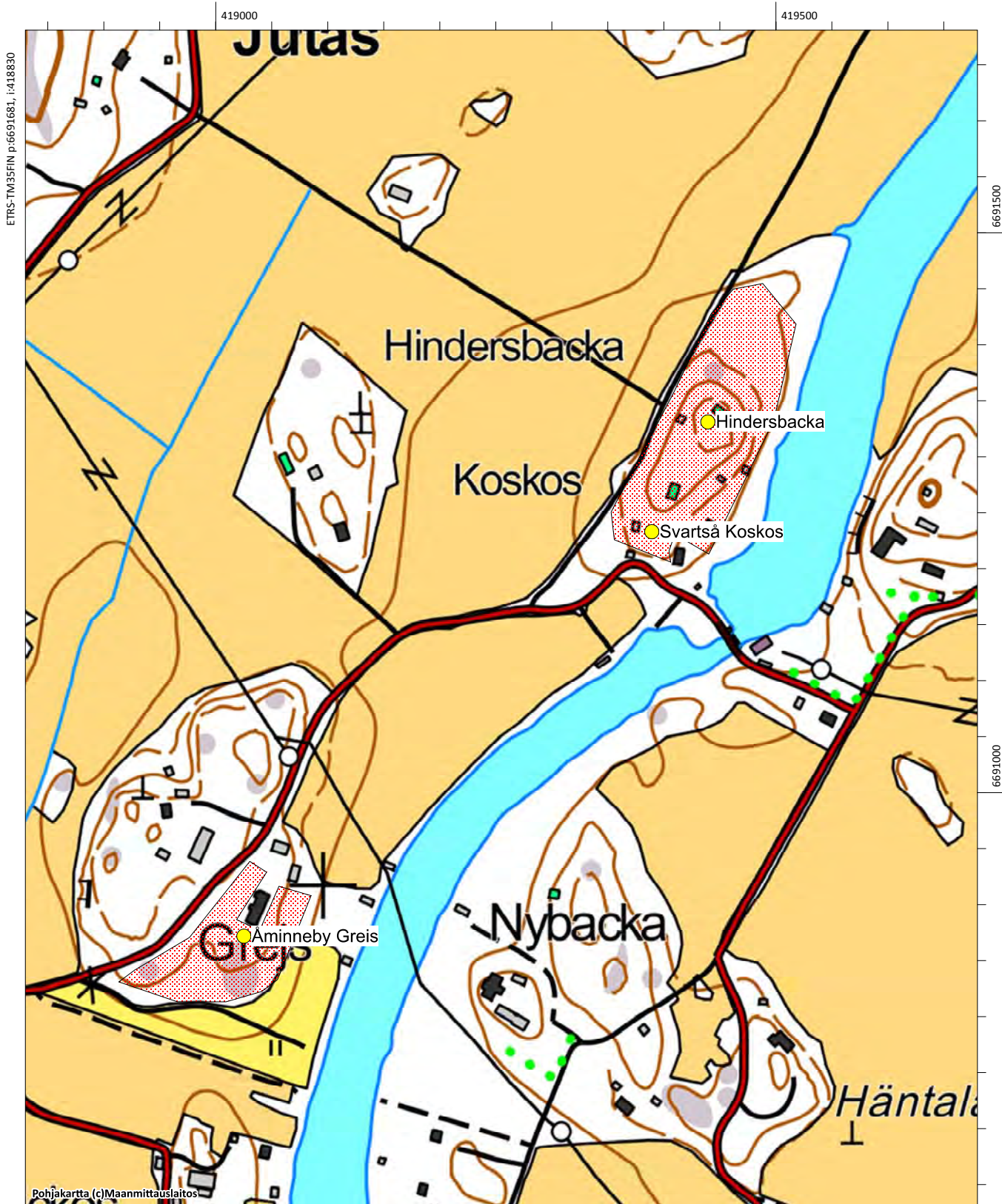


Ilmakuva kohteesta.

Hindersbacka, 1000018436, asuinpaikat, kyläpaikat

Svartså Koskos, 1000022292, asuinpaikat, kyläpaikat

Åminneby Greis, 1000022291, asuinpaikat, kyläpaikat



Åminneby Mickos (uusi kohde)

Muinaisjäännöstyyppi: asuinpaikat

Alatyyppi: kyläpaikat

Lukumäärä:

Ajoitus: ei määritelty

Laji: kiinteä muinaisjäännös

ETRS-TM35FIN: P: 6690500 I: 418807 Z: 5

TM35-lehtijako: Ei saatavissa

Peruskartta: Porvoo

PKNumero: 3021 02

Etäisyystieto: Porvoon tuomiokirkosta n. 9,2 km lounaaseen

Koordinaattiselite: Rakennuksen kivijalka

Kohdekuvaus: Kohde löytyi vuoden 2015 inventoinnissa. Se sijaitsee Mustijoen (Svartsån) länsirannalla Åminsbyntien länsipuolella olevassa peltosaarekkeessa. Paikalta löytyi rakennuksen pohjakiveys kooltaan noin 3x4 metriä, vieressä voi olla toinen rakennuksen pohja, mutta se erottui hyvin heikosti ja epämääräisesti tiheän kasvillisuuden seasta. Rakennuksen pohjasta noin 10 metriä itään on ainakin osittain kivetyn kellarin jäännökset. Historiallisista kartoista ei löytynyt merkintää, joka olisi osoittanut asutusta juuri tällä kohdilla, joten rakenteiden ikä on epäselvä. Timothy Winterin karttaan vuodelta 1784 paikalle on merkitty Mickos, Grinds ja Jofs nimiset talot, jotka sijaitsevat noin 150 metriä pohjoiseen. Nykyisessä peruskartassa on edelleen Mickos ja Grindas ja kohde on Mickoksen tilan maalla. Paikkaa tarkastettaessa vuoden 2015 inventoinnissa ympäröivät pellot olivat kyntämättä, joten niillä ei ollut mahdollisuutta tehdä lisähavaintoja. Kohde on nyt arvioitu kiinteäksi muinaisjäännökseksi, alue rajausta käsitteä peltosaarekkeen eteläosan. Kohteen ajoitus, luonne ja laajuus selviävät tarkemmin vain koekaivauksella.

Digikuvat: AKDG4587:1-2

Karttaote: Peruskarttaote mk 1:5000

Tutkimukset: -



Ote Timothy Winterin kartasta v. 1784–1791 (KA B6b:10/1-7). Tonttimaat on merkitty kirjaimin. Kohde on merkitty punaisella ympyrällä.



Åminsby Mickos. Kellarin kiviseinän jäännökset. Kuva lounaasta. (AKDG4587_1)



Åminsby Mickos. Asuinpaikka sijaitsee kuvan keskellä olevassa metsäsaarekkeessa. Kuva etelästä. (AKDG4587_2)



Ilmakuva kohteesta.

Åminneby Mickos, , asuinpaikat, kyläpaikat

Åminneby, 1000018439, asuinpaikat, kyläpaikat

Nygård, 1000003814, löytöpaikat, irtolöytöpaikat

