



Porvoon kansallinen kaupunkipuisto
Vuosikertomus 2019

Sisältö

1 Vuosikertomus	2
1.1 Hoito- ja käyttösuunnitelma on hyväksyttävänä	2
2 Tutkimustyö.....	2
2.1 Luontoselvitykset	3
2.2 Energiatehokasta kaupunkivalaistusta	3
2.3 Vierailijoita	3
3 Kaavoitus	3
4 Hankkeet.....	5
4.1 Länsirannan toteutuksesta konseptikilpailu	5
4.2 Puukorttelihanke Länsirannalla	5
4.3 Vierassatama, rantareitti ja perhepuisto	6
4.4 Virkistysalueiden rakentaminen ja kunnostus.....	6
Kansallisen kaupunkipuiston aluetta merkittiin kivipaasilla.....	6
Kampanja ”Pidä saaristo siistinä” näkyy katupinnoilla.....	6
Ruoppausmassoilla luonnonmukaisia tulvaniittyjä	7
Linnamäellä, Maarissa ja Pikkulinnamäellä maisemanhoitoa.....	7
Kokonniemen metsän luontoarvoja vaalitaan	7
Maisemanhoitoa Sikosaassa, Joonaan-, Näsin- ja Aunelanmäellä	7
Reittien rakentaminen ja suunnittelu.....	8
5 Osallistaminen ja vuosipäivät	8
5.1 Luontoilta Gammelbackan puistometsästä	8
5.2 Vuosipäivänä 2019 jännittävä puistoseikkailu	8
6 Viestintä 2018.....	9
6.1 Tiedotteet ja uutiset	9
6.2 Facebook ja Instagram	10
6.3 Kansallisen kaupunkipuiston verkkosivut	10
7 Matkailu ja markkinointi.....	10
8 Yhteistyö muiden kansallisten kaupunkipuistojen kanssa	11

1 Vuosikertomus

Porvoon kansallisen kaupunkipuiston vuosikertomuksessa tuodaan esille, miten Porvoon kaupunki on kehittänyt kansallista kaupunkipuistoa viimeisen vuoden aikana. Kertomus laaditaan lokamarraskuussa. Kehittämiseen kuuluvat alueen tunnetuksi tekeminen, julkinen keskustelu ajankohtaisista rakentamisen ja hoidon kohteista sekä alueella tapahtuva viheralueiden ja puistojen rakentaminen, kunnostus ja hoitotyö.

Vuosikertomuksessa esitellään aluksi koko aluetta koskeva suunnittelu ja tutkimus. Niiden jälkeen esitellään alueella tehty viherrakentaminen ja maisemanhoito. Sen jälkeen kuvataan yleisötyöhön liittyvät toiminnot: kuntalaisten osallistaminen, vuosipäivien vietto, viestintä, matkailu ja markkinointi. Lopuksi kerrotaan, miten Suomen kansallisten kaupunkipuistojen verkosto on yhdessä rakentanut näkyvyyttä alueilleen. Kaupungin lisäksi monet yksityiset toimijat ja järjestöt järjestävät kansallisen kaupunkipuiston alueella palveluita, toimintaa ja tapahtumia. Tässä vuosikertomuksessa esitellään kuitenkin vain kaupungin toimenpiteitä alueella ja sitä, miten kaupunki luo puitteita alueen käytölle.

1.1 Hoito- ja käyttösuunnitelma on hyväksyttävänä

Tärkein koko aluetta koskeva suunnitelma on lakisääteinen hoito- ja käyttösuunnitelma. Porvoon kansallisen kaupunkipuiston hoito- ja käyttösuunnitelma laadittiin laajassa vuorovaikutuksessa maanomistajien ja kuntalaisten kanssa. Suunnitelma hyväksyttiin Porvoon kaupunkikehityslautakunnassa 11.12.2018 § 210, kaupunginhallituksessa 14.1.2019 § 4 ja kaupunginvaltuustossa 30.1.2019 § 4. Suunnitelma ja valmistelumateriaali ovat käytettävissä Porvoon kaupungin internet-palvelussa kansallisen kaupunkipuiston sivustolla:

<https://www.porvoo.fi/porvoon-kansallisen-kaupunkipuiston-hoito-ja-kayttosuunnitelma>

Porvoon kaupunki pyysi 22.2.2019 ympäristöministeriötä hyväksymään MRL 70 § mukaan ja Porvoon kaupunginvaltuuston päätöksen 30.1.2019 § 4 perusteella Porvoon kansallisen kaupunkipuiston hoito- ja käyttösuunnitelman. Virallista hyväksyntää ei ole vielä saatu.

2 Tutkimustyö

Vanhan Porvoon alueella, Gabriel Hagerginkujalla tehtiin kesällä arkeologisia kaivauksia Museoviraston johdolla. Kaivuu ulottui koskemattomaan pohjamaahan asti, paikon noin kahden metrin syvyyteen. Kaivaukset herättivät laajaa kiinnostusta asukkaissa ja matkailijoissa ja paikallismedia esitteli alueelta tehtyjä löytöjä. Kaivausten tutkimusraporttia ei ole vielä julkaistu.

Porvoon kaupunki ja Väylävirasto teettivät Porvoonjoen ruoppauksen, joka valmistui ennen joulua 2018. Ruoppauksen yhteydessä tutkittiin joen pohjan sedimenttien laatua ja entisen teollisuustoiminnan joken päästämiä haitta-aineita. Jokainen ruopattu kuorma tutkittiin ja vain pieni osa pohjasedimentistä sisälsi haitallisia aineita, jotka vietiin asianmukaiseen käsittelyyn. Ennen ruoppausta selvitettiin ruoppauksen vaikutuksia Porvoonjoen ja merialueen tilaan ja kalastukseen. Merialueen tilasta voi lukea internetsivuilla www.porvoo.fi/merialueen-tila



2.1 Luontoselvitykset

Vuoden 2019 aikana ei tehty luontoselvityksiä. Gammelbackan metsässä elävistä lepakoista tehtiin selvitys kesä- ja syyskaudella 2018. Selvityksen raportti valmistui vuoden 2018 lopulla, ja se on luettavissa kaupungin internetsivulla:

<https://www.porvoo.fi/442-hamari-alakoulun-alue-ja-gammelbackan-metsa>

2.2 Energiategokasta kaupunkivalaistusta

Posintra ja Porvoo kaupunki osallistuvat kansainväliseen EU-rahoitteiseen LUCIA-hankkeeseen. LUCIA-hanke tuottaa uusia tietoja kaupunkivalaistuksen energiatehokkaista ratkaisuista Itämeren piirissä. Tarkastelunäkökumia ovat ympäristöystävällisyys, uusin teknologia, kaupunkivalaistuksen taloudellisuus ja liiketoimintamallit sekä sosiaalinen hyväksyntä. LUCIA-hankkeen tuella toteutetaan ja testataan energiatehokkaita valaistusratkaisuja kuudessa pilottikohteessa Hampurissa, Tallinnassa, Porvoossa, Jurmalassa Latviassa, Albertslundissa Tanskassa ja Pietarissa. Porvoossa suunnittelun ja toteutuksen kohteet ovat Länsirannalla. Hankkeen suunnittelu on käynnistynyt vuonna 2019, ja sen tuloksia ja pilotointi-investointien kokemuksia tuodaan esille parin vuoden sisällä. Tietoa LUCIA-hankkeesta on sivulla www.porvoo.fi/porvoo-lansirannan-rakentaminen.

2.3 Vierailijoita

Kansalliseen kaupunkipuistoon on käynyt tutustumassa muutamia ulkomaisia ryhmiä. Roskilden Climate and Environment Committee kävi tutustumassa Porvoon kansalliseen kaupunkipuistoon lokakuussa 2019. Poliitikoista, virkamiehistä sekä ympäristö- ja museoalan ammattilaisista koostuva ryhmä oli erityisen kiinnostunut kaupungin ja yksityisten maanomistajien tekemästä kulttuuriperinnön suojelusta.

3 Kaavoitus

Keskustassa on käynnissä neljä ja Gammelbackassa yksi asemakaavatyö, joiden alueesta osa kuuluu Porvoon kansalliseen kaupunkipuistoon:

Keskustassa tutkitaan toria ja sen lähiympäristöä. Idealuonnoksilla selvitetään kolmen torin akselin kehittämismahdollisuuksia. Tämä akseli yhdistäisi Vanhan Porvoon nykyistä paremmin kaupungin keskustaan. Akseli ulottuisi Vanhalta raatihuoneetorilta Rihkamatorin kautta Porvoon torille. Ideasuunnitelmaan voi tutustua osoitteessa <https://www.porvoo.fi/tori-puistokatu-ja-k23>



Vanhan rautatieaseman seudun kaavatyö ja keskustelu entisen Hattulan sahan alueen kehittämisestä on käynnistynyt. Tavoitteena on arvokkaan ympäristön suojeluarvojen turvaaminen ja toisaalta alueen kehittäminen yritystoimintaan.

Läntisen Mannerheiminväylän kehittäminen

Puistokaduksi sivuaa kansallista kaupunkipuistoa hautausmaan kohdalla. Se rajautuu Näsinmäen asemakaava-alueeseen. Näissä kaavoissa tutkitaan rakentamista Mannerheiminväylän varteen, hautausmaan laajentamista ja Näsin kartanon miljöön säilyttämistä. Kaavatyöt tulevat jatkumaan usean vuoden ajan.



Hamarin vanhan alakoulun säilyttämistä

tutkitaan sen tontille sijoitettavan täydennysrakentamisen avulla. Gammelbackan metsä on rajattu pois asemakaavasta, sillä sen säilyminen virkistysalueena on jo turvattu kansallisen kaupunkipuiston rajauksessa.

Länsirannan laskettelukeskusta ja rantavyöhykettä Aleksanterinkadun eteläpuolella koskeva Länsirannan taiteen ja vapaa-ajan rannan asemakaava valmistui jo vuonna 2018. Sen toteuttamisen suunnittelu on nyt käynnissä.



Porvoon Länsirannan kehittäminen pitää sisälään mm. perhepuiston, rantapuiston ja tapahtumakentän rakentamisen. Kunnallistekniikan, rantarakenteiden ja kulkuväylien rakentamisen myötä luodaan suotuisat olosuhteet virkistys- ja vapaa-ajan palvelujen kuten vierasvenesataman kehittämiseksi alueelle. Kokonniementie saa uuden linjauksen, kun alueelle rakentuu puutalojen kortteli.


Keskeisten alueiden osayleiskaavan uudistamisen ohjelmointi käynnistettiin vuonna 2017. Kaupungin uusi strategia hyväksyttiin syyskuussa 2018. Strategian tavoitteet on kirjattu lähtökohdiksi osayleiskaavan osallistumis- ja arviointisuunnitelmaan. Vuonna 2018 käynnistettiin tarvittavien perusselvitysten laadinta.

4 Hankkeet

4.1 Länsirannan toteutuksesta konseptikilpailu

Kaupunki haki palveluntuottajia Jokirannan ja lasketelukeskuksen laajan viheralueen toimintapaikoille konseptikilpailulla. Alueen tuore asemakaava mahdollistaa monipuolisesti palveluja ja vapaa-ajan toimintoja. Kaupunki ja kehitysyritys Posintra esittelivät konseptikilpailun kohdealuetta ja asemakaavan avaamia mahdollisuuksia avoimessa info- ja keskustelutilaisuudessa Taidetehtaalla tammikuussa 2019.

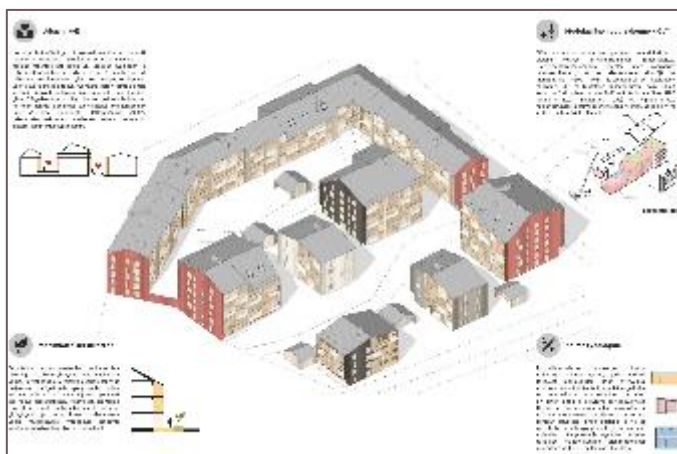
Konseptikilpailu päättyi elokuussa, ja kaupunki sai tarjouksen kahdeksasta osa-alueesta. Tarjoajat olivat kiinnostuneita Wileniuksen telakka-alueesta, vierasvenesataman huoltorakennuksesta ja kelluvasta saunasta, Kokkonniemen kanoottikeskuksesta huoltorakennuksineen sekä Kokkonniemen liikuntakeskuksen pää- ja sivurakennuksesta sekä rinnerakennuksesta. Neuvottelut tarjoajien kanssa ovat käynnissä.




4.2 Puukorttelihanke Länsirannalla

Länsirannalla suunnitellaan kansalliseen kaupunkipuistoon rajautuvia kortteleita. Porvoon kaupunki käynnisti puukorttelin rakentamisen seminaarilla ja tarjouskilpailulla, jolla haettiin yhteistyömallia ja kumppania toteutukseen. Puukortteliseminaariin 20.9.2018 osallistui yli 30 puurakentamisen parissa työskentelevää. Tarjouskilpailuun lokakuussa 2018 ilmoittautui 13 kiinnostunutta. Lopulliseen puukorttelihankkeen kilpailuun saatiin neljä ehdotusta tammikuussa 2019.

Puukorttelihankkeen kilpailun tulokset julkistettiin toukokuussa 2019. Parhaaksi ehdotukseksi arvioitiin nimimerkin "Koota" suojissa tarjouksen jättäneen TILA Group Oy:n työryhmän tarjous. Arkkitehtisuunnittelusta on vastannut OPEAA, Office for Peripheral Architecture, arkkitehti Anssi Lassila. Puukorttelin asemakaavoitus käynnistettiin tarjouksen "Koota"-tekijäryhmän kanssa.



4.3 Vierassatama, rantareitti ja perhepuisto



Vierasvenesatama tullaan siirtämään itärannalta länsirannalle. Uuden vierassataman suunnittelu oli osa Postintran vetämää EU-rahoitteista 30Miles-projektia. Vierassataman yleissuunnitelma valmistui keväällä 2017 ja alueen asemakaava hyväksyttiin elokuussa 2018. Länsirannan maaperää ja perustamisolosuhteita on tutkittu tarkemmin syksyllä 2019. Parhaillaan on käynnissä perhepuiston suunnittelu vierassataman eteläpuolelle. Alueen valaistuksen suunnittelu on osa LUCIA-hanketta.

4.4 Virkistysalueiden rakentaminen ja kunnostus



Kansallisen kaupunkipuiston aluetta merkittiin kivipaasilla

Kansallisen kaupunkipuiston näkyvyyttä ja hahmottamista on haluttu lisätä maastossa. Viime vuonna Itäiselle Rantapromenadille maalattiin kansallisen kaupunkipuiston kartta. Tänä vuonna teetettiin graniittipenkkejä, joilla merkitään kaupunkipuiston aluetta ja jotka toimivat samalla levähdyspaikkoina. Punagraniittisten, kovaakin kulutusta kestävien penkkien koko on 2000 x 500 x 500 mm. Penkkeihin on kaiverrettu teksti

”Kansallinen kaupunkipuisto” kolmella kielellä, suomeksi, ruotsiksi ja englanniksi. Penkkejä tilattiin 13 kappaletta, ja ne sijoitettiin paikoilleen elokuussa. Penkkejä on tarkoitus tilata lisää vuonna 2020.



Kampanja ”Pidä saaristo siistinä” näkyy katupinnoilla

Porvoo osallistui Pidä saaristo siistinä -tempaukseen asentamalla saariston siisteydestä muistuttavia tarroja sadevesikaivojen kohdille. Tempauksella haluttiin muistuttaa, etteivät muovi ja tupakan tumpit kuulu luontoon. Porvoossakin suurin osa hulevesistä päättyy jokeen.

Ruoppausmassoilla luonnonmukaisia tulvaniittyjä

Porvoon laivaväylän ruoppaus aloitettiin syyskuussa 2018 ja saatiin valmiiksi vuoden loppuun mennessä. Pääosa ruoppausmassoista läjitettiin Länsirannan luonnonmukaiselle puistoalueelle, jotta laajan alueen maa saatiin tasattua ja maan pintaa hiukan korotettua. Maamassat kuivuvat muutaman vuoden kuluessa. Tarkoituksena on perustaa rantavyöhykkeeseen tulvaniittyjä luonnonmukaisin keinoin.

Linnamäellä, Maarissa ja Pikkulinnamäellä maisemanhoitoa

Kaupunki vastaa Linnamäkien muinaismaiseman hoidosta yhteistyössä Metsähallituksen kanssa. Maarin niityllä laiduntaneet hevoset hoitivat maisemaa kuten edellisinäkin kesinä. Vanhoista mäntymetsistä ja kuivista vallihautoista raivattiin pois nopeasti kasvavaa pihlajavesakkoa. Isolinnamäen ja Vanhan Porvoon välissä kasva-va nuori metsikkö on valtion omistamalla maalla ja sen poistamisesta sovittiin Metsähallituksen kanssa. Tavoitteina ovat arvokkaan paahdebiotoopin eliölajiston monimuotoisuuden säilyttäminen ja avoimen näkymän palauttaminen kirkon ja linnavallin välille. Tästä nuoresta metsiköstä poistettiin hevosmetsurin avulla osa. Nyt osa Vanhasta Porvoosta ja kirkko näkyvät taas Linnamäen ulomman vallin harjalle.

Kokonniemen metsän luontoarvoja vaalitaan

Kokonniemen virkistysmetsään liittyy paljon sosiaalisia arvoja ja luontoarvoja. Metsän ulkopolkujen verkostoa hoidettiin ja täydennettiin uusien hallien takana. Metsässä on monenlaisia biotooppeja ja siellä elää monipuolinen lintulajisto. Porvoolaisen lintumaailman harvinaisuus, jalohaikara näkyi tänäkin kesänä lentelevän Kokonniemen metsissä ja rannoilla.

Maisemanhoitoa Sikosaarella, Joonaan-, Näsin- ja Aunelanmäellä

Ruskiksen ja Sikosaaren lintutorneja kunnostettiin. Kaupunki huolsi ja kunnosti myös Sikosaaren luontopolun rakenteita ja opastauluja.



Kaupunki ylläpitää laitumia Ruskiksella ja Sikosaassa, jotta maisemat pysyvät avoimina ja monimuotoiselle biodiversiteetille on elinedellytykset. Ylämaan karja laidunsi Ruskiksen ja Sikosaaren laitumilla ja lampaat Tjuvholmenilla. Pitkospuita pitkin voi tutustua laitumiin ja alueen rikkaaseen linnustoon.

Kansallisen kaupunkipuiston alueella on harvinaisen vanhoja männiköitä Näsinmäellä, Aunelassa ja Linnamäillä. Niiden säilymistä tuetaan poistamalla vuosittain tai muutaman vuoden välein tiheää alikasvustoa. Aunelan vanhan männikön liepeelle istutetut nuoret männyt voivat raivauksen jälkeen hyvin ja varttuvat vähitellen täydentämään vanhojen mäntyjen ryhmää.



Reittien rakentaminen ja suunnittelu

Kokonniemen kansanpuiston kautta keskustasta Hamariin johtava rantareitti rakennettiin vuonna 2016. Rantareitin mahdollisesta jatkamisesta Haikkooseen aloitettiin kesällä 2017 neuvottelut viranomaisten kanssa, sillä puuttuva osa kulkee luonnonsuojelualueen reunassa. Hanke ei ole tänä vuonna edennyt. Liikuntapalvelut suunnittelee pitkää reittiä keskustasta Tolkkisiin. Reitti tukeutuisi pääasiassa olemassa oleviin ulkoiluteihin ja polkuihin.

5 Osallistaminen ja vuosipäivät

5.1 Luontoilta Gammelbackan puistometsästä

Porvoon kaupunki järjesti luontoillan Gammelbackan seurakuntakeskuksessa maaliskuussa. Tilaisuuteen osallistui 60 kiinnostunutta. Luontoillassa kuultiin esityksiä Gammelbackan puistometsän historiasta, lepakkoinventoinnista, niityistä, metsäluonnon monimuotoisuudesta ja sen hoidosta sekä seurakunnan toiminnasta metsäpuistossa. Lopuksi keskusteltiin vilkkaasti puistometsän virkistyskäytöstä ja metsän erilaisten arvojen säilyttämisestä.

5.2 Vuosipäivänä 2019 jännittävä puistoseikkailu

Porvoon kansallinen kaupunkipuisto perustettiin 18.5.2010. Sen syntymäpäivää on juhlittu vuosittain yleensä toukokuun kolmantena lauantaina yhteistyössä Porvoon museon, alueen suurimpien maanomistajien ja muiden yhteistyökumppaneiden kanssa. Vuosipäivän ohjelma on tarkoitettu kaikille kuntalaisille ja matkailijoille. Ohjelmaan on kuulunut avoimia esitelmätilaisuuksia ja maastokierroksia ajankohtaisista, vuosittain vaihtuvista teemoista. Kansallisen kaupunkipuiston vuosipäivät ovat saaneet hyvin näkyvyyttä paikallisessa mediassa.

Vuonna 2019 vietettiin yhdeksättä vuosipäivää kaupunkisuunnistuksella ja lasten konsertilla Taide-
tehtaalla. Seikkailuun osallistui yli 200 kävijää. Reitti alkoi Vanhan sillan kupeesta, josta värikäs seikkailukirja johdatteli tutkimusmatkailijat läpi kansallisen kaupunkipuiston erilaisten rastien kautta. Kaikilla rasteilla oli pieniä tehtäviä ja toimintaa koko perheelle. Reitin läpikäymiseen meni aikaa noin tunti tai kaksi.

Tapahtumapaikoilla riitti tekemistä ja ihmeteltävää, sillä Haaga-Helian opiskelijat pitivät lapsille aktiviteettipisteitä, joissa tehtiin käpylehmiä, kaisla- ja kaarnalaivoja, kukkaseppeleitä ja piirrettiin.

Porvoon Campukselta oli iso igluteltha, jonka seinille heijastetaan luontovideoita. Porvoon Campuksen keittiöpäällikkö Raisa Kotamäki kertoi luonnon raaka-aineiden käytöstä kotikeittiössä. Campuksen sisäpihalla paistettiin nokkoslettuja, joiden päälle voi lorauttaa kuusenkerkkäsiirappia. Lettuja riitti 200 ensimmäiselle.



Porvoon Campuksella tilaisuus huipentui lastenkonserttiin, jossa esiintyi Päistikka-orkesteri. Koko päivän ohjelman tuottivat Porvoon kaupungin liikuntapalvelut, kulttuuripalvelut, matkailu- ja markkinointiyksikkö, suunnistusseura OK-Trian sekä Haaga-Helian opiskelijat ja opettajat.



6 Viestintä 2018

6.1 Tiedotteet ja uutiset

Kansalliseen kaupunkipuistoon ja alueen kehittämiseen liittyviä tiedotteita laativat kaupungin toimialojen asiantuntijat. Kaupungin julkaisemat tiedotteet lähetetään suomen- ja ruotsinkielisille paikallisille tiedotusvälineille, kaupungin luottamushenkilöille, ylimmälle virkamiesjohdolle sekä toimialajohtajille ja -päälliköille.

Jakelua laajennetaan ja kohdennetaan tiedotteen aiheen ja tarpeen mukaan. Kaupungin tiedotteet ovat saaneet hyvin näkyvyyttä tiedotusvälineissä.

Tiedotteet julkaistaan uutisina kaupungin verkkosivuilla www.porvoo.fi/uutiset, jonne ne myös arkistoituvat. Tiedotteet voidaan lisäksi nostaa uutissyötteenä palvelualueiden nettisivuille. Tiedotteet nousevat myös kaupungin henkilöstön Intran etusivulle.

6.2 Facebook ja Instagram

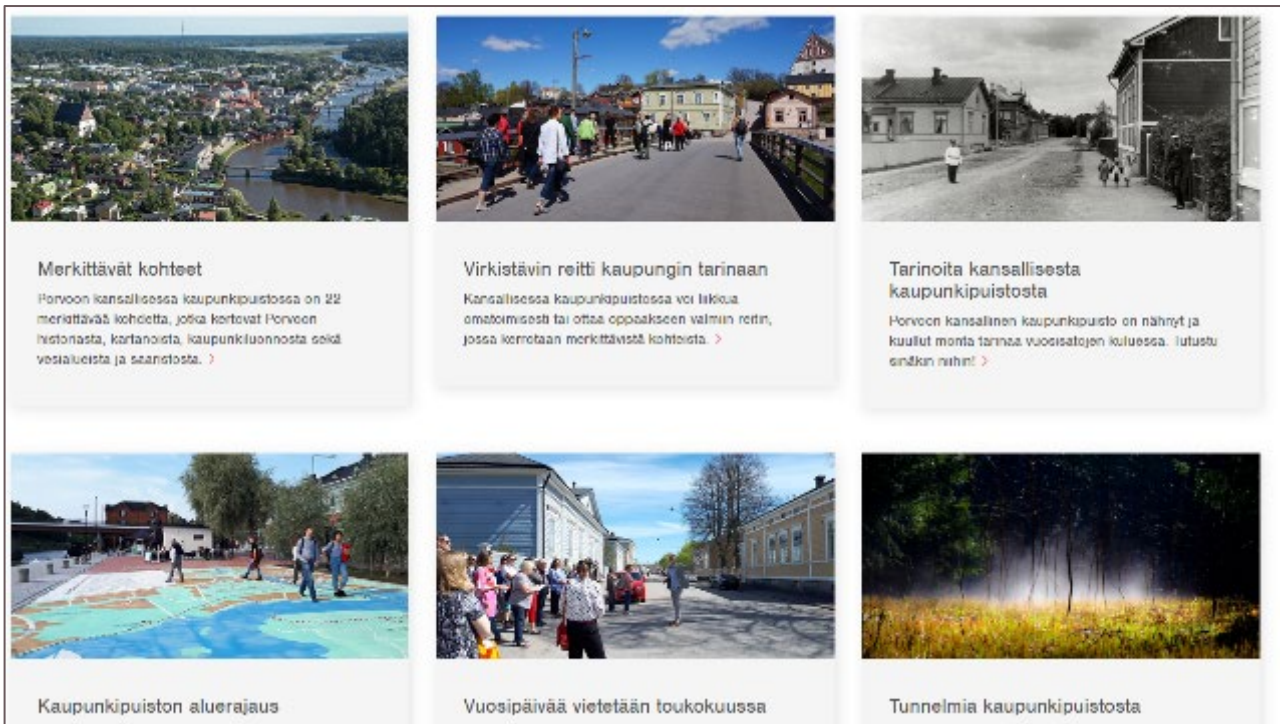
Kansalliseen kaupunkipuistoon liittyvistä ajankohtaisista aiheista julkaistaan päivityksiä kaupungin Facebook-tilillä. Päivityksiä tehdään erityisesti asukaskyselyistä ja tapahtumista. Lisäksi kerrotaan muista kuntalaisia ja matkailijoita kiinnostavista aiheista. Kaupunkipuiston kohteet näkyvät myös Instagram-tilillä <https://www.instagram.com/visitporvoo/>

6.3 Kansallisen kaupunkipuiston verkkosivut

Porvoon kansallisen kaupunkipuiston sivuston sisältöjä ovat muun muassa alueen merkittävien kohteiden esittelyt, alueen valmiit reitit, raportit ja luontoselvitykset sekä kulttuurihistorialliset tarinat alueen paikoista ja siellä asuneista ihmisistä.

Sivuston sisältöä päivitetään säännöllisesti. Kuntalaisten ja matkailijoiden lisäksi kokonaisuutta voi hyödyntää muun muassa kulttuuriympäristökasvatuksen opetusmateriaalina kouluissa.

Sivuston osoite on: www.porvoo.fi/kansallinenkaupunkipuisto ja ruotsiksi www.borga.fi/nationalstadsparken. Suora linkki sivustolle löytyy muun muassa kokonaisuuksista: Matkailu & vapaa-aika sekä Asuminen & ympäristö.



7 Matkailu ja markkinointi

Kesällä 2019 matkailijoiden mahdollisuuksia tutustua laajemmin kansallisen kaupunkipuiston alueeseen parannettiin muuttamalla maksuttoman kesäbussi Rinkelin reitti kulkemaan Sikosaaren ja empirekorttelin kautta. Reittiä käyttivät aktiivisesti sekä kaupunkilaiset että matkailijat.

Kansallisen kaupunkipuiston seikkailu- ja puuhakirja julkaistiin suomeksi ja ruotsiksi. Myös aluetta koskeva esite uudistettiin.

Vuoden aikana on kansallisen kaupunkipuiston sisältöjä jaettu Porvoon sosiaalisen median kanavissa. Reitit ovat käytettävissä digitaalisessa muodossa Citynomadi-sovelluksessa:

<https://www.porvoo.fi/reitit-porvoon-kansallisessa-kaupunkipuistossa>.

Porvoon kaupungin kesäinfo toimi kesä-elokuussa Vanhassa Kappalaisentalossa. Kesäinfon ja Gallerian yhteisenä teemana oli luonto. Infohuoneen sisustuksen rakensi Porvoon kaupungin puuverstas, raakamateriaalina olivat puu ja puuvaneri, lattiaan oli maalattu Porvoon kartta. Kesäinfon yhteydessä toimiva näyttely Luonnollisesti - Naturligtvis - Naturally kertoi Porvoon luonnosta. Kansallisen kaupunkipuiston luontokohteet nousivat näkyvästi esiin niin infossa kuin gallerian näyttelyssäkin.

8 Yhteistyö muiden kansallisten kaupunkipuistojen kanssa

Suomessa on yhdeksän kansallista kaupunkipuistoa, Porvoon lisäksi Forssa, Hanko, Heinola, Hämeenlinna, Kotka, Kuopio, Pori ja Turku. Kokkola liittyy joukkoon pian. Kaupungit ovat perustaneet verkoston, jonka tarkoituksena on yhdessä edistää alueiden arvojen säilymistä ja hyödyntämistä.

Verkosto pohti Kuopiossa yhteisessä seminaarissa kaavoitusta ja uusien toimintojen kehittämistä kansallisten kaupunkipuistojen alueilla. Verkosto päätti tilata yhteisten verkkosivujen tuottamisen, mikä aloitetaan vuoden 2020 alussa.

Porvoo on edelleen aktiivinen kaupunkipuistojen verkoston Visit Finland (<https://www.visitfinland.com/mystay/product/porvoo-national-urban-park/47830/>) ja Trip Advisor -yhteistyössä. Esimerkiksi kansallisessa kaupunkipuistossa järjestettävät tapahtumat voi merkata Euroopan kulttuuriympäristöpäivien tapahtumaksi, vaikka ne eivät ajoittuisikaan syyskuun toiseen viikonloppuun. Tapahtumat siirtyvät tuolloin automaattisesti kansainväliselle karttapohjaiselle sivustolle www.europeanheritagedays.com.