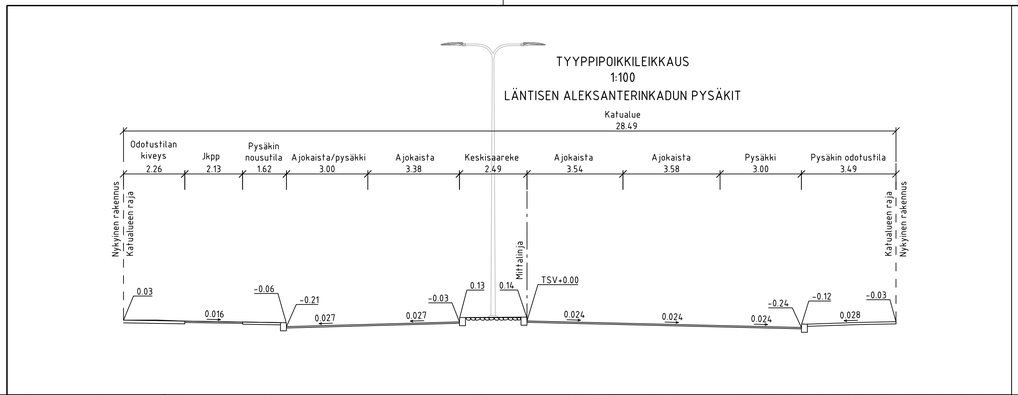

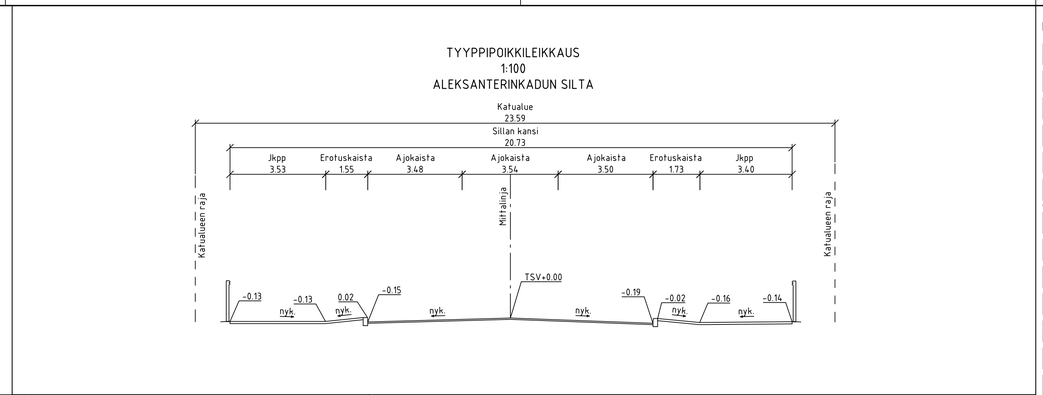

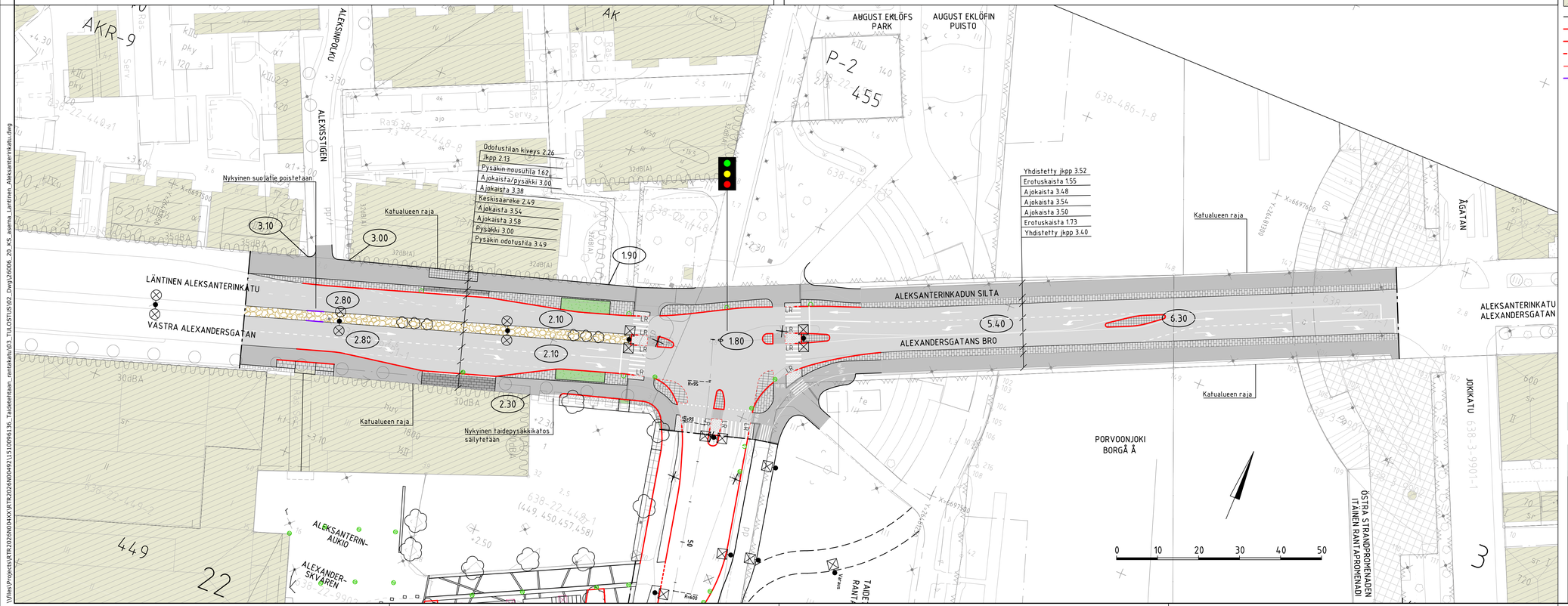

PIIRUSTUSMERKINNÄT

- ajorata, asfaltti
- jkpp, asfaltti
- matala pensas-/ koristeheinäistutus
- nykyinen pensasistutus, hoitoleikkaus
- betonikiveys, musta
- betonikiveys, valkoinen
- betonikiveys, harmaa
- nupukiveys, harmaa
- noppakiveys, harmaa
- graniittilaattakiveys, harmaa
- kenttäkiveys
- betonikiveys, nykyinen
- nykyinen rakennus
- asfaltin reuna
- reunatuki, luonnonkivi, harmaa
- LR luiskattu reunatuki, luonnonkivi, harmaa
- madallettu reunatuki, luonnonkivi, harmaa
- UR upotettu reunatuki, luonnonkivi, harmaa
- reunatuki, betoni, harmaa
- hulevesikaivo, ritiläkansi
- hulevesikaivo, kitakansi
- nykyinen säilytettävä puu
- 5.40 kadun likimääräinen korkeusasema
- suunnitelman vahvistusraja
- suunniteltu valaisin (sijainti ohjeellinen)
- nykyinen valaisin, säilytettävä
- nykyinen valaisin, poistettava

Koordinaattijärjestelmä	ETRS-GK26
Korkeusjärjestelmä	N2000

Tunn.	Lukum.	Muutos	Nimim.	Päiväys

Rakennuskohteen nimi ja osoite
PORVOON KAUPUNKI
Läntinen Aleksanterinkatu välillä Aleksinpolku - Taidetehtaan rantakatu ja Aleksanterinkadun silta
Katusuunnitelma

PORVOON KAUPUNKI, KAUPUNKI-INFRA
Lundinkatu 8, PL23, 06100 Porvoo

Suunnitelman päivämäärä: 22.5.2026 Elina Leppänen

RAMBOLL
Ramboll Niemenkatu 73 15140 LAHTI
puh. 020 755 611 www.ramboll.fi

hyv. I. Taipale

Piirustuksen sisältö: Asemapiirustus
Mittakaava: 1:500
Kaupunki-infrajohtaja vhp.
Piirustusnro Porvoon kaupunki: 26006/20
Piirustusnro Porvoon vesi
Työnumero Ramboll: 1510096136
Muutos
piir. HEIR
suunn. E. Tavast, E. Seppänen, M. Heikkinen, V. Perkiö
pvm 22.5.2026

\\files\Projects\RTR2026N004XX\RTR2026N00492\1510096136_Taidetehtaan_rantakatu\03_TULOSTUS\02_Dwg\26006_20_KS_asema_Lantinen_Aleksanterinkatu.dwg