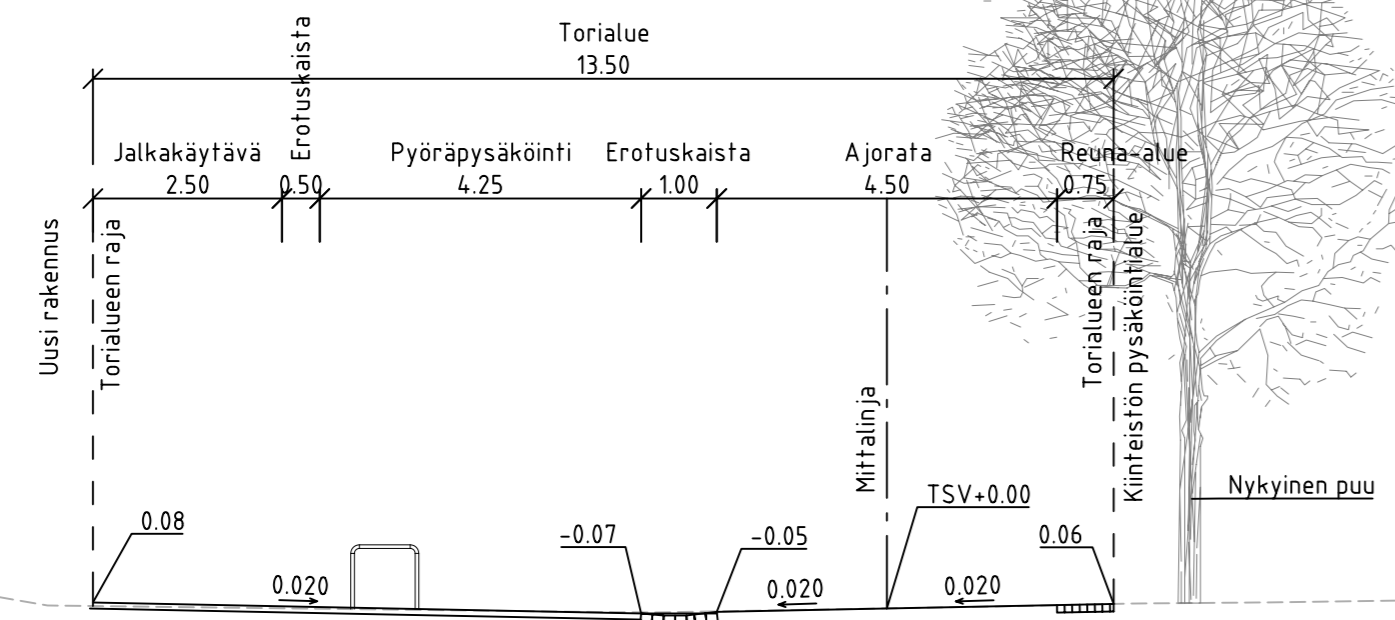



TYYPPIPOIKKILEIKKAUS
1:100
ALEKSANTERINAUKIO

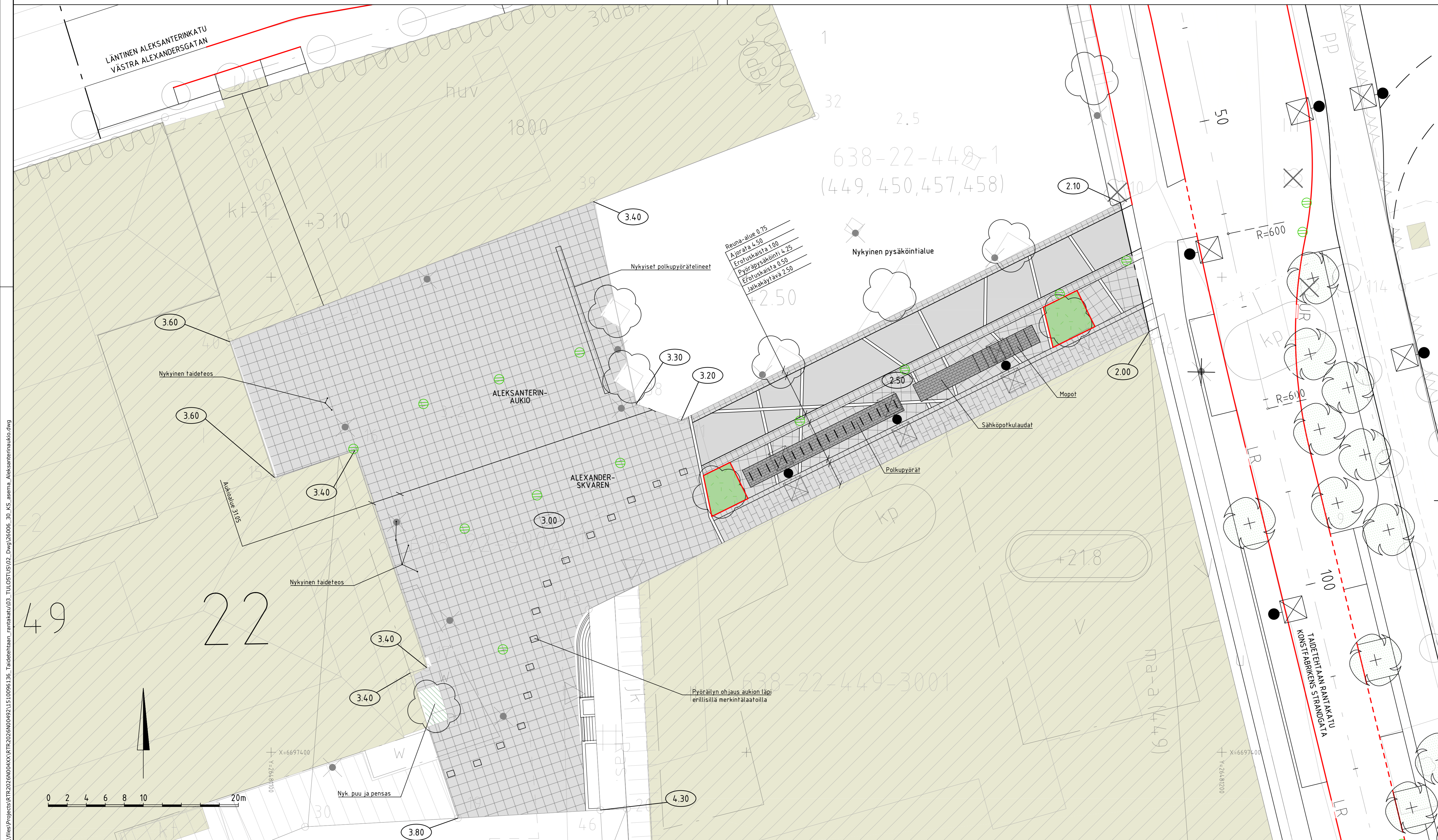
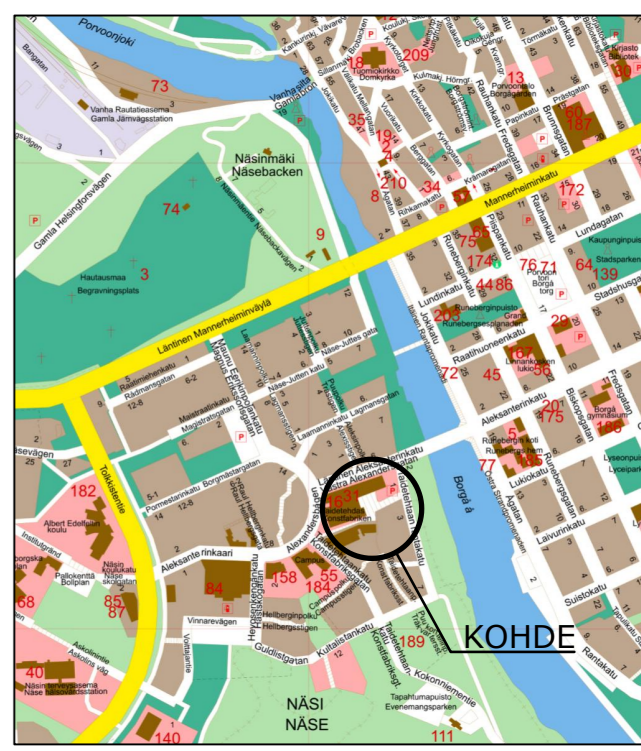


TYYPPIPOIKKILEIKKAUS
1:100
ALEKSANTERINAUKIO



PIIRUSTUSMERKINNÄT

- ajorata, asfaltti
- matala pensas-/ koristeheinäistutus
- nykyinen pensasistutus, hoitoleikkaus
- noppakiveys, harmaa
- aukiokiveys
- betonikiveys, musta
- nykyinen rakennus
- kiveysraita
- asfaltin reuna
- hulevesikaivo, riitäkansi
- reunatuki, luonnonkivi, harmaa
- säilytettävä puu
- poistettava puu, kartoitettu
- kadun likimääräinen korkeusasema
- suunnitelman vahvistusraja



Koordinaattijärjestelmä	ETRS-GK26
Korkeusjärjestelmä	N2000

Turn.	Lukum.	Muutos	Nim.	Päiväys
Rakennuskohteen nimi ja osoite PORVOON KAUPUNKI Aleksanterinaukio			Piirustuksen sisältö Asemapiirustus	Mittakaava 1:200
Katusuunnitelma PORVOON KAUPUNKI, KAUPUNKI-INFRA Lundinkatu 8, PL23, 06100 Porvoo			Kaupunki-infrajohtaja vhp.	
Suunnitelman päivämäärä: 22.5.2026			Piirustuksen Porvoo kaupunki 26006/30	Piirustuksen Porvoo vesi
Suunnitelman tekijä: Elina Leppänen			Työnumero Ramboll 1510096136	Muutos
Ramboll Niemenskatu 73 15140 LAHTI			piir. E. Täväst, E. Seppänen suunn. M. Heikkinen, V. Perkiö	pvml 22.5.2026
I. Taipale			HEIR	