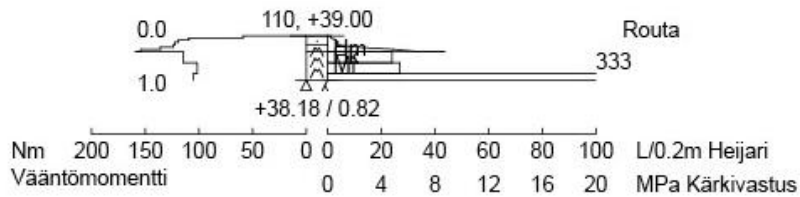


Pohjatutkimusleikkaukset, Haikkoonrinne, kortteli 3612

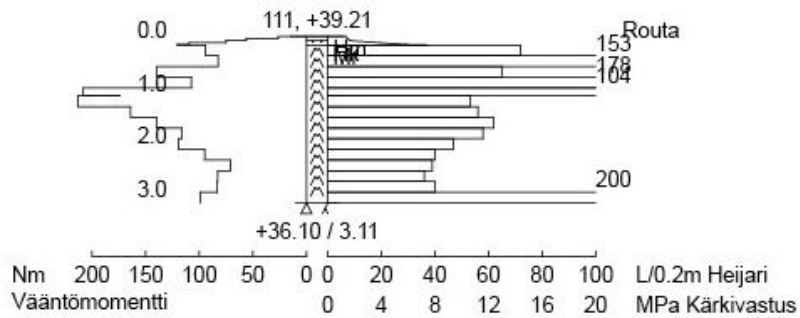
Kortteli 3612 tontti 1, kairauspiste 110



Kairauskohdassa on maanpinnan alapuolella ohut humuskerros, jonka jälkeen on noin 0,6 metriä hiekkaa ja moreenia. Kairaus on päätynyt 0,8 metrin syvyydessä todennäköisesti kiveen, lohkareseen tai kallioon.

Korkeusjärjestelmä N2000, kuva ei ole mittakaavassa.

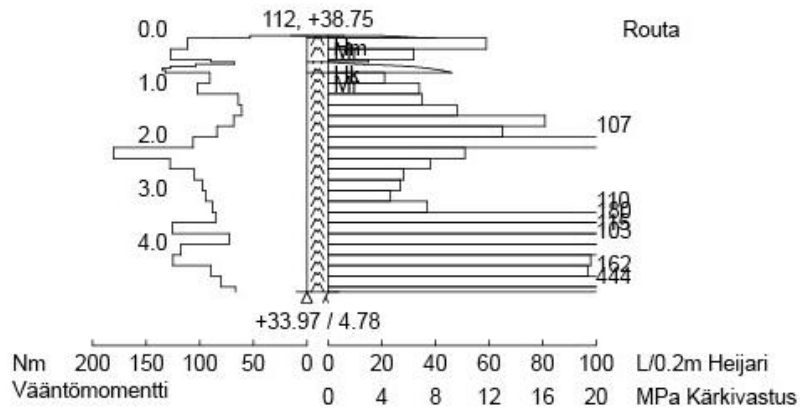
Kortteli 3612 tontti 2, kairauspiste 111



Kairauskohdassa on maanpinnan alapuolella ohut humuskerros, jonka jälkeen on noin 3,0 metriä hiekkaa ja moreenia. Kairaus on päätynyt 3,1 metrin syvyydessä todennäköisesti kiveen, lohkareseen tai kallioon.

Korkeusjärjestelmä N2000, kuva ei ole mittakaavassa.

Kortteli 3612 tontti 3, kairauspiste 112



Kairauskohdassa on maanpinnan alapuolella ohut humuskerros, jonka jälkeen on noin 4,5 metriä moreenia ja hiekkaa. Kairaus on päätynyt 4,8 metrin syvyydessä todennäköisesti kiveen, lohkareseen tai kallioon.

Korkeusjärjestelmä N2000, kuva ei ole mittakaavassa.