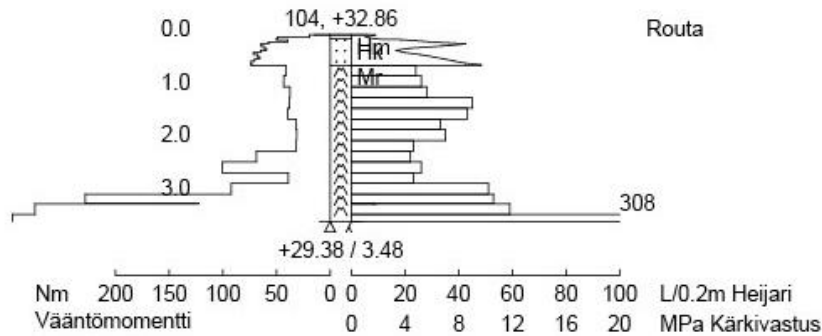


Pohjatutkimusleikkaukset, Haikkoonrinne, kortteli 3613

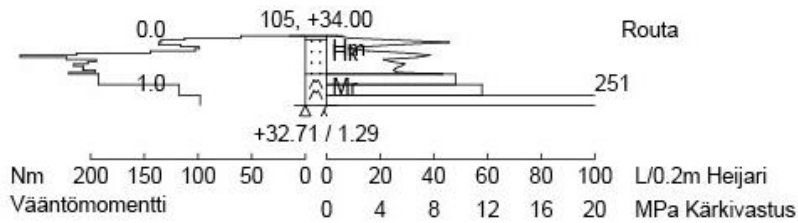
Kortteli 3613 tontti 1, kairauspiste 104



Kairauskohdassa on maanpinnan alapuolella ohut humuskerros, jonka jälkeen on noin 3,4 metriä hiekkaa ja moreenia. Kairaus on päätynyt 3,5 metrin syvyydessä todennäköisesti kiveen, lohkareeseen tai kallioon.

Korkeusjärjestelmä N2000, kuva ei ole mittakaavassa.

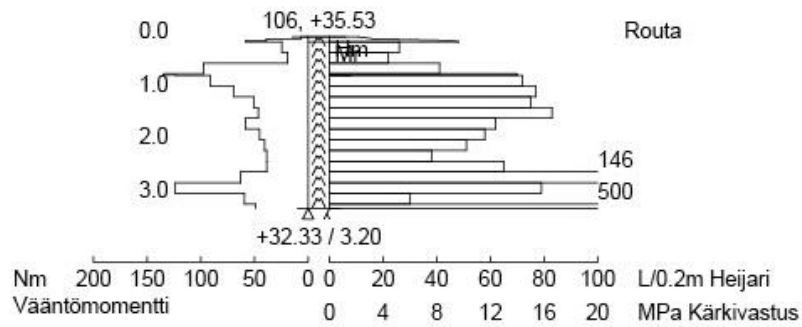
Kortteli 3613 tontti 2, kairauspiste 105



Kairauskohdassa on maanpinnan alapuolella ohut humuskerros, jonka jälkeen on noin 1,2 metriä hiekkaa ja moreenia. Kairaus on päätynyt 1,3 metrin syvyydessä todennäköisesti kiveen, lohkareseen tai kallioon.

Korkeusjärjestelmä N2000, kuva ei ole mittakaavassa.

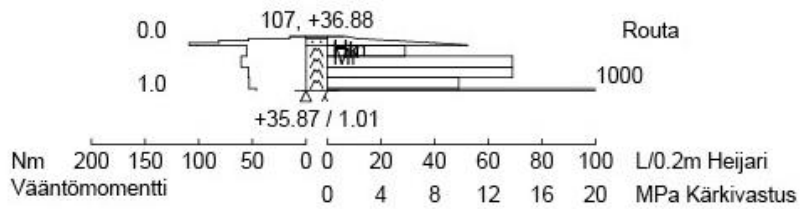
Kortteli 3613 tontti 3, kairauspiste 106



Kairauskohdassa on maanpinnan alapuolella ohut humuskerros, jonka jälkeen on noin 2,9 metriä moreenia. Kairaus on päätynyt 3,2 metrin syvyydessä todennäköisesti kiveen, lohkareseen tai kallioon.

Korkeusjärjestelmä N2000, kuva ei ole mittakaavassa.

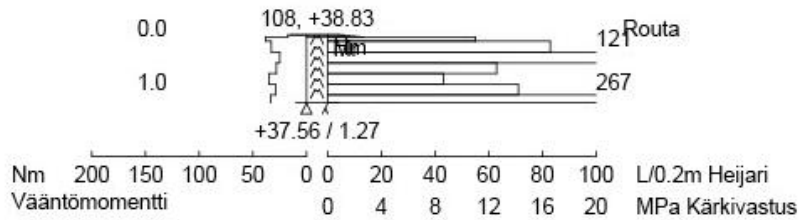
Kortteli 3613 tontti 4, kairauspiste 107



Kairauskohdassa on maanpinnan alapuolella ohut humuskerros, jonka jälkeen on noin 0,9 metriä hiekkaa ja moreenia. Kairaus on päätynyt 1,0 metrin syvyydessä todennäköisesti kiveen, lohkareseen tai kallioon.

Korkeusjärjestelmä N2000, kuva ei ole mittakaavassa.

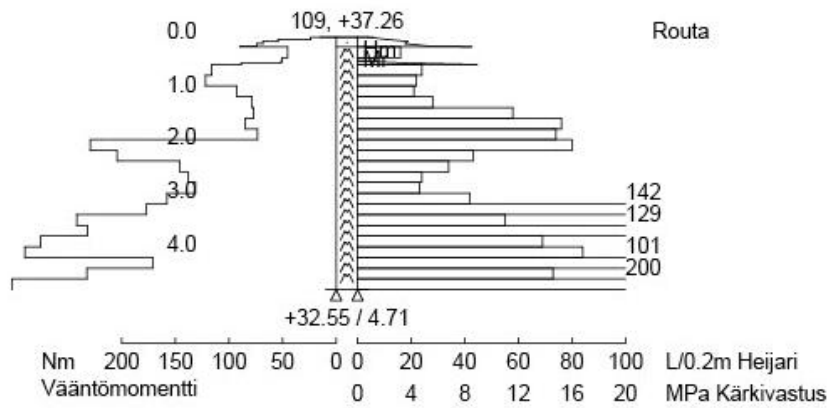
Kortteli 3613 tontti 5, kairauspiste 108



Kairauskohdassa on maanpinnan alapuolella ohut humuskerros, jonka jälkeen on noin 1,2 metriä moreenia. Kairaus on päättynyt 1,3 metrin syvyydessä todennäköisesti kiveen, lohkareseen tai kallioon.

Korkeusjärjestelmä N2000, kuva ei ole mittakaavassa.

Kortteli 3613 tontti 6, kairauspiste 109



Kairauskohdassa on maanpinnan alapuolella ohut humuskerros, jonka jälkeen on noin 4,3 metriä moreenia. Kairaus on päätynyt 4,7 metrin syvyydessä todennäköisesti kiveen, lohkareseen tai kallioon.

Korkeusjärjestelmä N2000, kuva ei ole mittakaavassa.