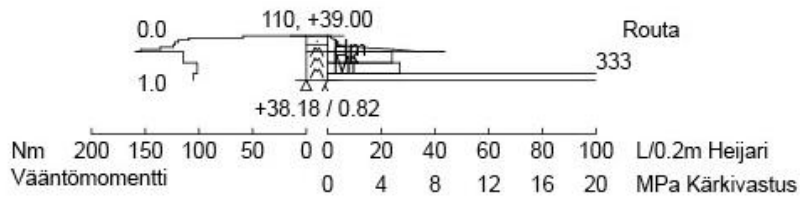


Markundersökningsskärningar, Haikobranten, kvarter 3612

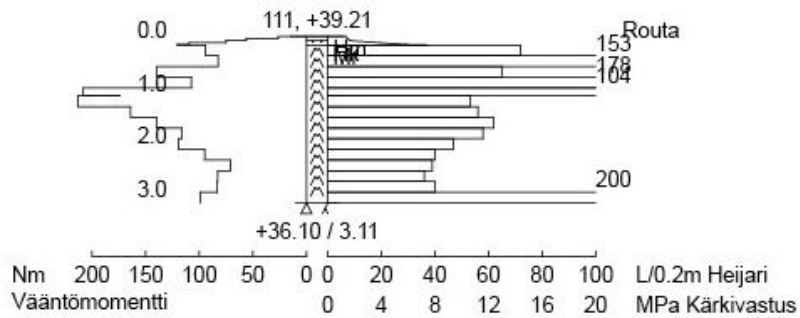
Kvarter 3612 tomt 1, borrhpunkt 110



På borrhplatsen finns ett tunt lager humus under markytan, följt av cirka 0,6 meter sand och morän. Borrningen har avslutats på ett djup av 0,8 meter, troligen i en sten, stenblock eller ett berggrunden.

Höjdsystem N2000, bilden är inte skalenlig.

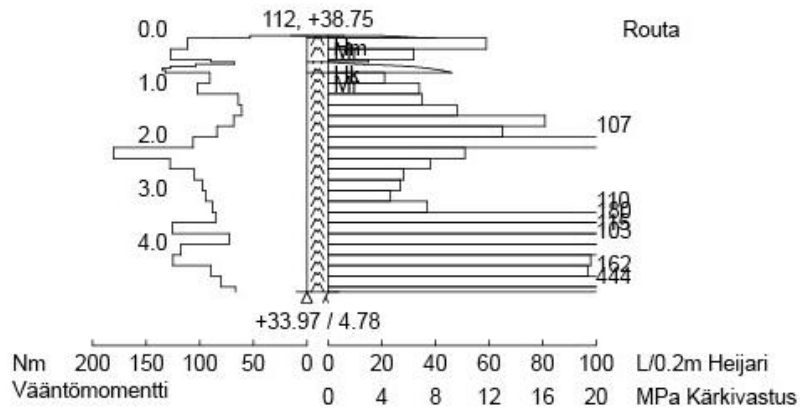
Kvarter 3612 tomt 2, borrhunkt 111



På borrhplatsen finns ett tunt lager humus under markytan, följt av cirka 3,0 meter sand och morän. Borrningen har avslutats på ett djup av 3,1 meter, troligen i en sten, stenblock eller ett berggrunden.

Höjdsystem N2000, bilden är inte skalenlig.

Kvarter 3612 tomt 3, borrhunkt 112



På borrhplatsen finns ett tunt lager humus under markytan, följt av cirka 4,5 meter morän och sand. Borrhningen har avslutats på ett djup av 4,8 meter, troligen i en sten, stenblock eller ett berggrunden.

Höjdsystem N2000, bilden är inte skalenlig.