








Kulttuuriympäristöt ja -kohteet Kulturmiljöer och -objekt

Liite 2
Bilaga 2

Osayleiskaavassa osoitetut kohteet ja alueet
De objekt och områden som anvisas i delgeneralplanen

- ◆ Arvokas rakennus / Värdefull byggnad
-  Rakennussuojelualue / Byggnadsskyddsområde
-  Kyläkuvallisesti arvokkaat alueet
Områden som är värdefulla med tanke på bybild
-  Valtakunnallisesti merkittävä rakennettu kulttuuriympäristö (RKY)
Byggt kulturmiljö av riksintresse (RKY)
-  Valtakunnallisesti arvokas maisema-alue
Nationellt värdefullt landskapsområde
-  Maakunnallisesti arvokkaat maisema-alueet
Värdefulla landskapsområden på landskapsnivå
-  Paikallisesti arvokkaat maisema-alueet
Lokalt värdefullt landskapsområden
-  Osayleiskaavan raja
Gräns för delgeneralplanen

Lähde: Kilpilahden, Kulloon ja Mickelsbölen osayleiskaavankulttuuriympäristöselvitys
Källa: Kulturmiljöutredning för delgeneralplanen för Sköldvik, Kullo och Mickelsböle
(Kati Salonen ja Mona Schalin Arkkitehdit Oy, Arkkitehtitoimisto Kristina Karlsson, 2021)

Maastokartta: Maanmittauslaitos 2026 CC Nimeä 4.0 Kansainvälinen
Terrängkarta: Lantmäteriverket 2026 CC Erkännande 4.0 Internationell

KILPILAHDEN, KULLOON JA MICKELSBÖLEN OSAYLEISKAAVA
DELGENERALPLAN FÖR SKÖLDVIK, KULLO OCH MICKELSBÖLE

PORVOON KAUPUNKI

Kaupunkisuunnittelu

BORGÅ STAD

Stadsplanering

3.6.2026

PORVOO  BORGÅ

0 1 2 3 4 5 km



Arvokkaat maisema-alueet - Värdefulla landskapsområden

Tunnus	nimi	Namn	KAAVA
M1	Mickelsbölen peltoaukea	Mickelsböle åkerslätt	MA-3
M2	Laversintien asutus ja Backas	Laversvägens bosättning och Backas	MA-3
M3	Lövsta ja Byängenin viljelyaukea	Lövsta och Byängens åkerslätt	MA-3
M4	Smedsbackan kylänmäki	Smedsbacka by	MA-3
M5	Kulloon kyläkeskus	Kullo byacentrum	MA-3
M6	Kulloon kartano	Kullo gård	MA-3
M7	Dalgård	Dalgård	MA-3
M9	Mustijokilaakson läntinen ranta-vyöhyke	Svartsådalens västra strandområde	MA-3
M10	Kärrbyn peltoaukea	Kärrby åkerslätt	MA-3
M11	Nikuby	Nikuby	MA-3

Kyläkuvallisesti arvokkaat alueet - Områden som är värdefulla med tanke på bybilden

nro	nimi	Namn	KAAVA
A20	Knutsbackan rakennusryhmä ja pihaympäristö	Knutsbacka byggnadsgrupp och gårdsmiljö	sk-1
A21	Lövgårdin rakennusryhmä ja pihaympäristö	Lövgård byggnadsgrupp och gårdsmiljö	sk-1
A22	Elmattasin ja Piltarsin aluekokonaisuus	Elmattas och Piltars områdeshelhet	sk-1
A23	Stensin rakennusryhmä ja pihaympäristö	Stens byggnadsgrupp och gårdsmiljö	sk-1
A24	Snickarsin rakennusryhmä ja pihaympäristö	Snickars byggnadsgrupp och gårdsmiljö	sk-1
A25	Knutarsin rakennusryhmä ja pihaympäristö	Knutars byggnadsgrupp och gårdsmiljö	sk-1
A26	Yrjäksen rakennusryhmä ja pihaympäristö	Yrjäs byggnadsgrupp och gårdsmiljö	sk-1
A27	Rusthållsin rakennukset ja kylätie	Rusthålls byggnader och byväg	sk-1
A28	Backaksen rakennusryhmä ja pihaympäristö	Backas byggnadsgrupp och gårdsmiljö	sk-1
A29	Laversin ja Nybackan rakennusryhmä ja kylätie	Lavers och Nybacka byggnadsgrupp och byväg	sk-1
A30	Lövstan kartanoalue	Lövsta herrgårdsområde	sk-1
A31	Vanhan Backaksen rakennusryhmä ja pihaympäristö	Gamla Backas byggnadsgrupp och gårdsmiljö	sk-1
A32	Storbengtshintien aluekokonaisuus	Storbengtsvägens områdeshelhet	sk-1
A34	Karlebyn työväenasuntojen aluekokonaisuus	Karleby arbetarbostädens områdeshelhet	sk-1
A35	Karlebyn kartanomäki	Karleby herrgårdskulle	sk-1
A36	Mickoksen ja Grindaksen aluekokonaisuus	Mickos och Grindas områdeshelhet	sk-1
A37	Åminsbyn Näsetin loma-asuntoalue	Åminsby Näsets fritidsbostadsområde	sk-1
A38	Käldasin ja Sandkullan pihämäki	Käldas och Sandkulla gårdskulle	sk-1
A39	Kärrbyn kyläykonaisuus	Kärrby byhelhet	sk-1
A40	Nikubyn ja Nybondaksen tilakeskukset	Nikuby och Nybondas gårdscentra	sk-1
A41	Pedarsin ja Sandbackan kyläasutus	Pedars och Sandbacka bybosättning	sk-1
A42	Svartbäckin ranta-asutus	Svartbäck strandbebyggelse	sk-1

Kulttuuriympäristöt ja -kohteet Kulturmiljöer och -objekt

Liite 2 Bilaga 2

Valtakunnallisesti merkittävä rakennettu kulttuuriympäristö (RKY) Byggd kulturmiljö av riksintresse (RKY)

Nimi	Namn	Kaava
Kulloon kartano	Kullo gård	rky-1

Rakennussuojelualueet Byggnadsskyddsområde

Nimi	Namn	Kaava
Kulloon kartano	Kullo gård	SR-2
Karlebyn kartano	Karleby gård	SR-2

Arvokkaat rakennukset Värdefulla byggnader

ID	Kiinteistö	Kaava
6	Stens	sr
8	Piltars	sr
17	Knutsbacka	sr
19	Lövgård	sr
21a	Snickars	sr
22	Betel	sr
27	Tallmo	sr
32	Lövsta	sr
33b	Greijus I	sr
41	Jokiranta (Grindas)	sr
42	Mickos	sr
53	Kaspersbacka	sr
54	Kaspersbacka	sr
55	Hindersbacka II	sr
64	Byagården	sr
66	Tabor kapell	sr
82	Vävars	sr
83	Storbengts tomt	sr
89	Päivärinne (Rustålls)	sr
91	Backas	sr
98	Knutars	sr
102	EduardStrand (Rauhaniemi)	sr
114	Henriksberg	sr
115	Peders	sr
118	Karmel	sr
122	Suviniemi	sr
123	Nikuby	sr
124	Lundabäck (Nybondas)	sr
151	Dalgård	sr
154	Huvikumpu (Backas)	sr
168	Carlstorp (Kullo gård)	sr