




Melualueet Bullerområden

Liite 4 Bilaga 4

Osayleiskaavassa osoitetut liikenteen ja
ampumaradan melualueet
De bullerområden för trafik och skjutbana
som anvisas i delgeneralplanen

-  Liikenteen melualue
Bullerområde från trafik
-  Ampumaradan melualue
Bullerområde från skjutbana
-  Osayleiskaavan raja
Gräns för delgeneralplan

Melualueet: Alerajaukset tulkittu Porvoon
meluselvityksen 2024 (Sitowise, 2024) pohjalta
Bullerområdena: Områdesavgränsningarna har tolkats
utifrån bullerutredning för Borgå 2024 (Sitowise, 2024)

Maastokartta: Maanmittauslaitos 2026
CC Nimeä 4.0 Kansainvälinen
Terrängkarta: Lantmäteriverket 2026
CC Erkännande 4.0 Internationell

KILPILAHDEN, KULLOON JA MICKELSBÖLEN OSAYLEISKAAVA
DELGENERALPLAN AV SKÖLDVIK, KULLO OCH MICKELSBÖLE

PORVOON KAUPUNKI

Kaupunkisuunnittelu

BORGÅ STAD

Stadsplanering

3.6.2026

PORVOO  BORGÅ

0 1 2 3 4 5 km