

The main title is surrounded by ten stylized tree icons. Five are positioned above the text and five are below it, arranged in a roughly circular pattern. Each tree is a simple line-art representation with a vertical trunk and three horizontal branches on each side.

SOUTH BY CYCLE

BIKEPACKING TRAIL

- **Kesto:** 11/2020-12/2021 jatkoaika 28.2.2022 asti
- **Hankkeen hakija:** Raaseporin kaupunki – sekä Porvoon kaupunki ja Pyöräilykuntien verkosto ry
- **Hanke:** Hanke on osa valtion Matkailuelinkeinon elpymistä edistävät kehittämishankkeet -rahoitusta, rahoituksen myöntäjänä Varsinais-Suomen liitto.

Hankepartnerit ja samalla hankkeen muut rahoittajat ovat:

- Hangon kaupunki
- Lohjan kaupunki
- Siuntion kunta
- Inkoon kaupunki
- Kirkkonummen kunta
- Espoon kaupunki
- Helsingin kaupunki
- Vantaan kaupunki
- Sipoon kunta
- Loviisan kaupunki
- Kouvolan kaupunki
- Metsähallitus



SOUTH BY CYCLE

Ville Vuorelma Raaseporin kaupunki –
Matkailupäällikkö

Sari Myllynen Porvoo kaupunki -
Matkailu – ja markkinointipäällikkö



Pyöräilykuntien verkosto ry

Matti Hirvonen Toiminnanjohtaja

Taneli Roininen Artic bikepacking trail

Kristiina Vaano Projektipäällikkö



SOUTH BY CYCLE

Palok... 5.6
Kuusija...

1,2 km			Bisajärvi	▶
12,2 km			Keinukallio	▶
8,1 km			Kuusijärvi	▶
7,2 km			Hakunila	▶
◀ Viirilä				

Sipoonkorpi
Säijö Storskog



SOUTH BY CYCLE

Pyörävaellus, seikkailupyöräily, pyörämatkailua

Uudenmaan ja Kymenlaakson luonto- ja matkailukohteita

mielenkiintoisimpia hiekkateitä ja helppoja polkuja - asfalttiakin

digitaalisesti opastettava pyörämatkailureitistö

kansainvälisesti vetovoimaiseksi reittikokonaisuudeksi

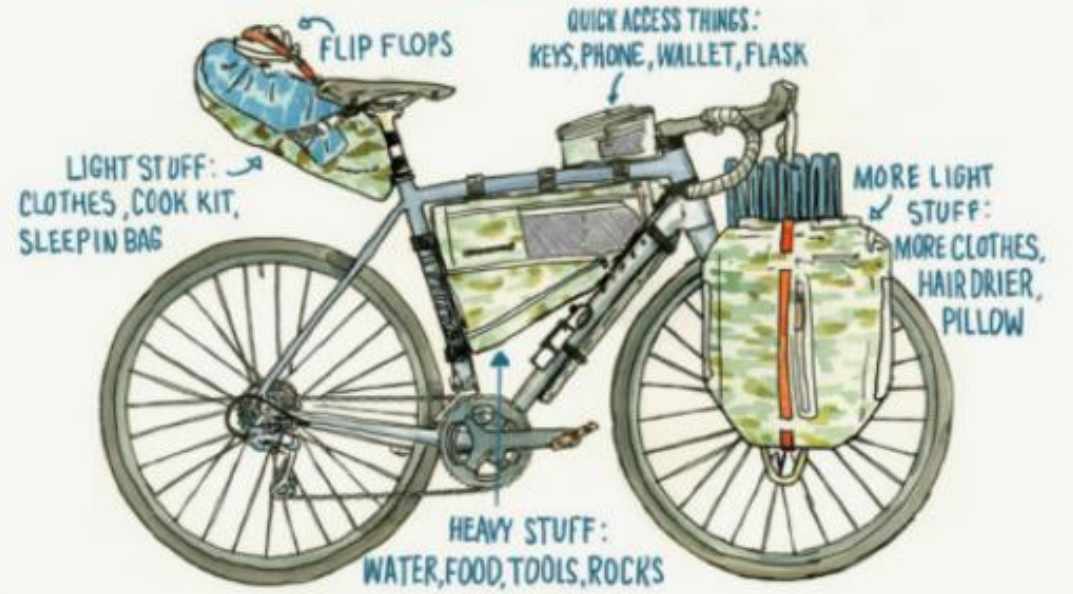
helposti saavutettavissa julkisella liikenteellä.



FULLY LOADED



MIX & MATCH



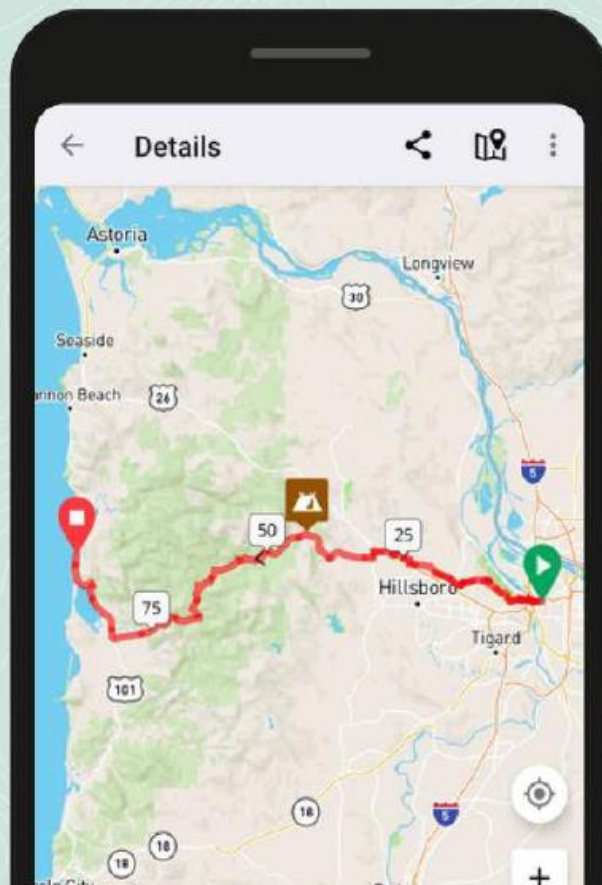
BIKEPACKING



CREDIT CARD



Access maps & navigation in airplane mode or without cell service



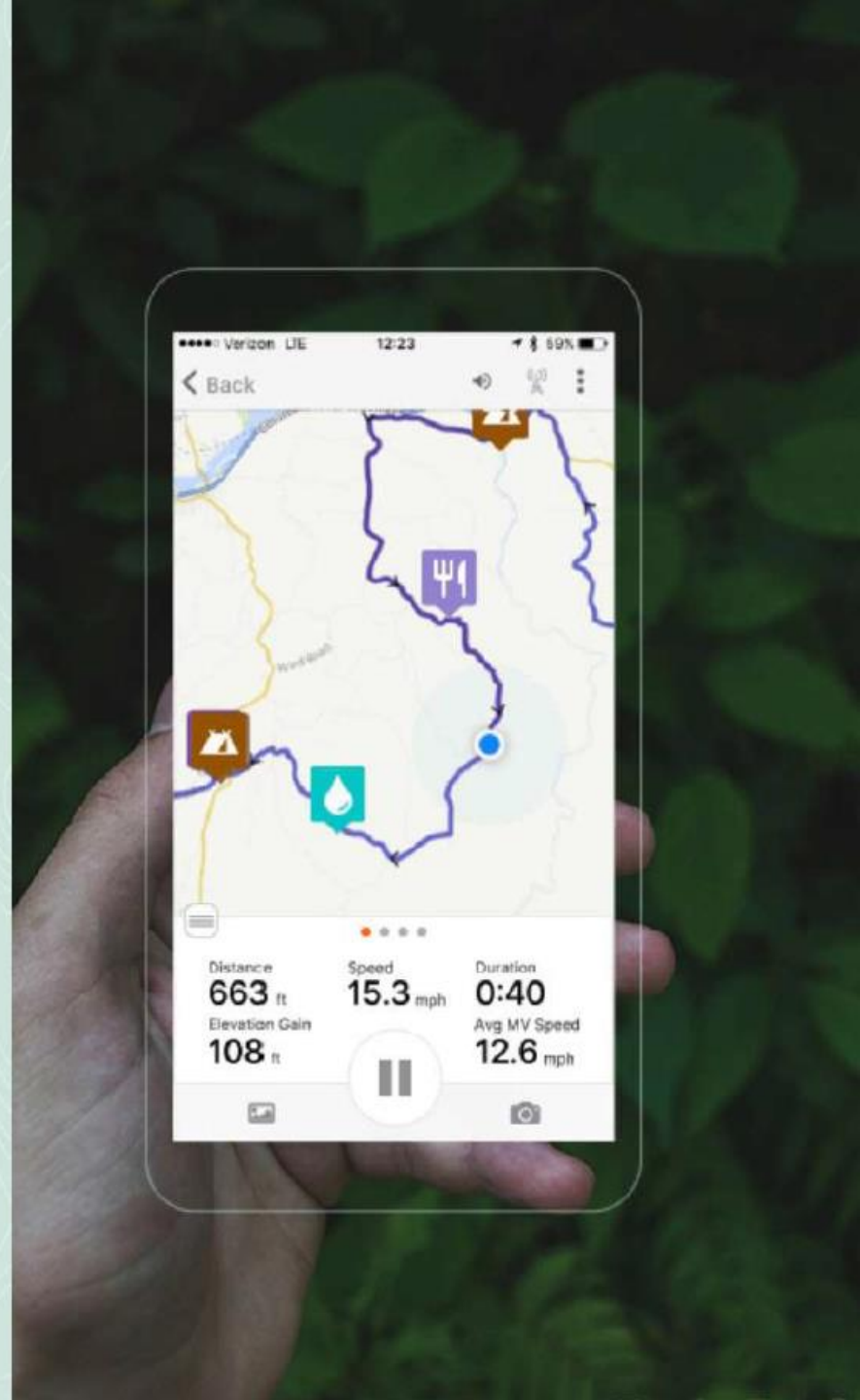
PDX → Rockaway Beach

by Kevin Prentice

95.4mi 4,033ft 7:45:26 estimated time

✓ Downloaded

📍 Navigate



Reittiä: 886.9 km

7781 m nousumetriä

Pisin yhtenäinen reitti: 558,7 km (Kouvola – Hanko)

Retkiä: 5 kpl – yhteensä 1145,9 km

Kansallispuistoja: 2 kpl

Kuntia: 13 kpl

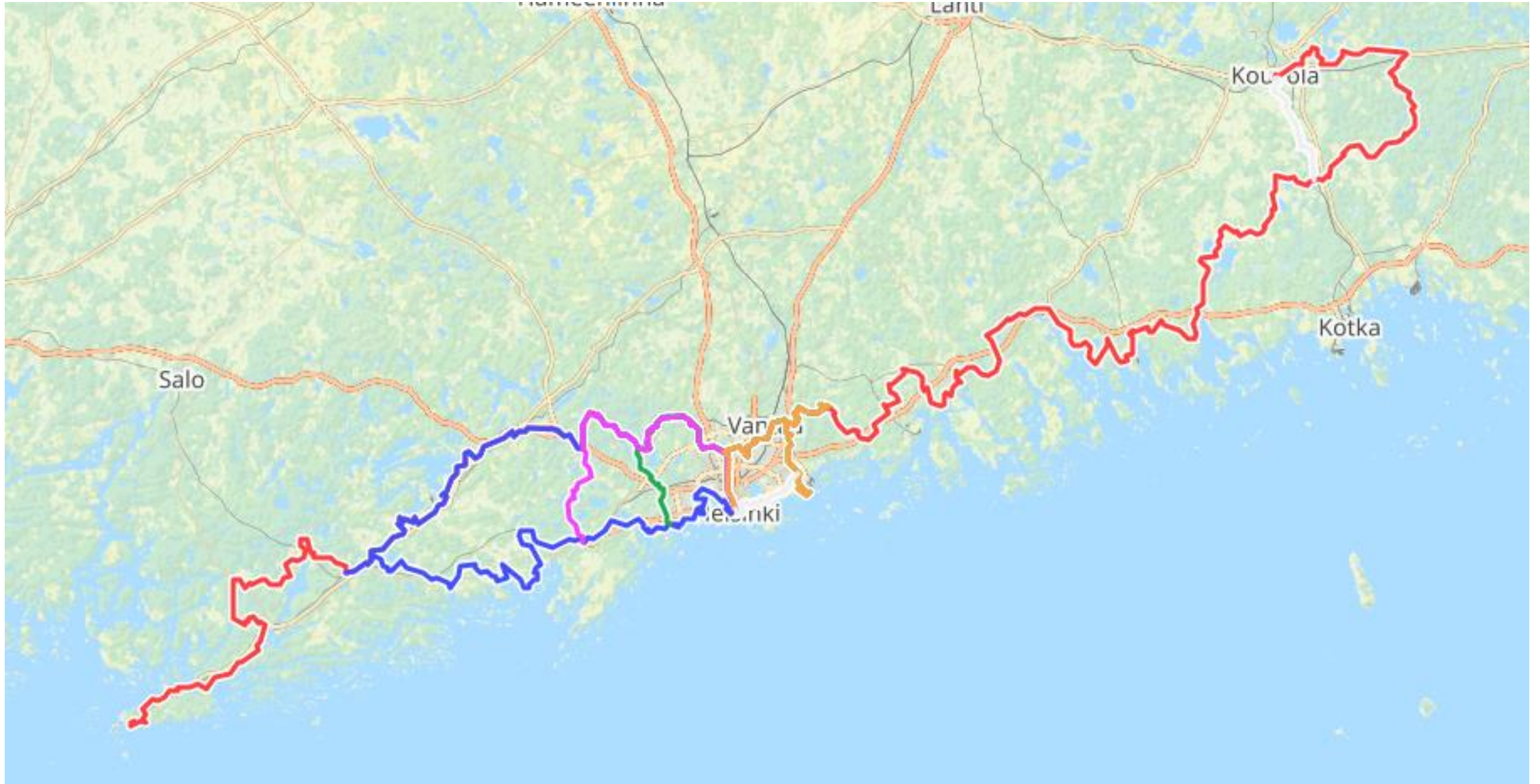
Maakuntia: 2 kpl

Palveluita: tuhansia – POI-pisteitä (Point of interest)

Saavutettavuus: loistava & mahdollistava

Muokattavuus: reaaliaikainen & älykäs

Reitti: monimuotoinen, seikkailullinen, kestävän matkailun tuote,
lumettoman ajan reitti



SOUTH BY CYCLE

SOUTH BY CYCLE

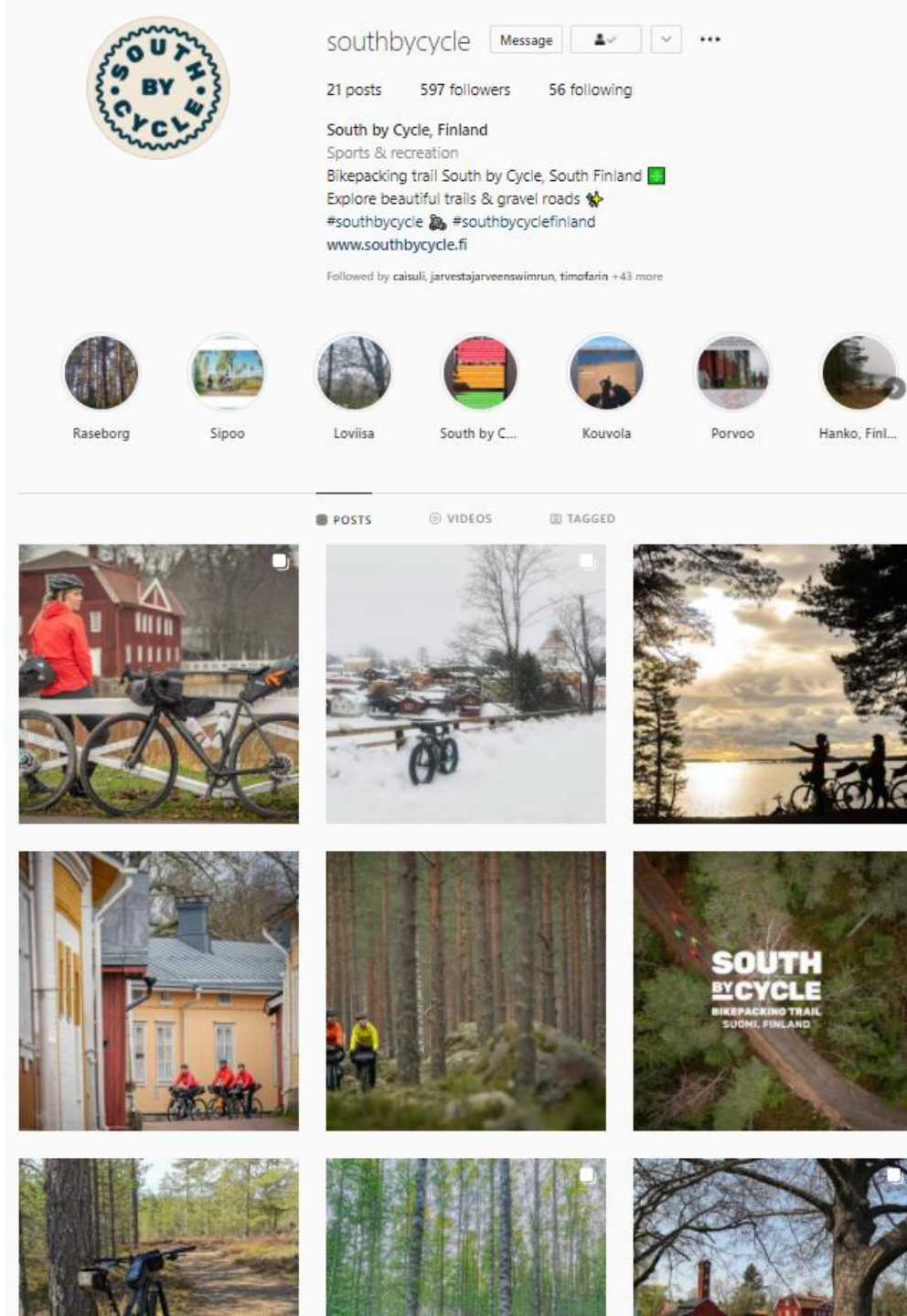
Kotisivut:

www.southbicycle.fi

IG: southbicycle

FB: southbicycle





info@southbicycle.fi



SOUTH BY CYCLE

BIKEPACKING TRAIL SUOMI, FINLAND

South by Cycle is a bikepacker's treasure chest. The trail between Uusimaa and Kymenlaakso is collection of unique nature's gems, cultural history and loads of romantic countryside. Gravel roads lead the cyclist from village to village through forest roads. You can find lot of services from the finest boutique hotel to night by the forest lake lean-to. Experience luxury menus to your own wilderness dishes – you can choose. Nearly 900-kilometer trail offers quality time for everyone, from the amateur to the adventurer. Cycle a longer section at a time or experience for a weekend getaway: the trail is easily reached by train, bus or metro.

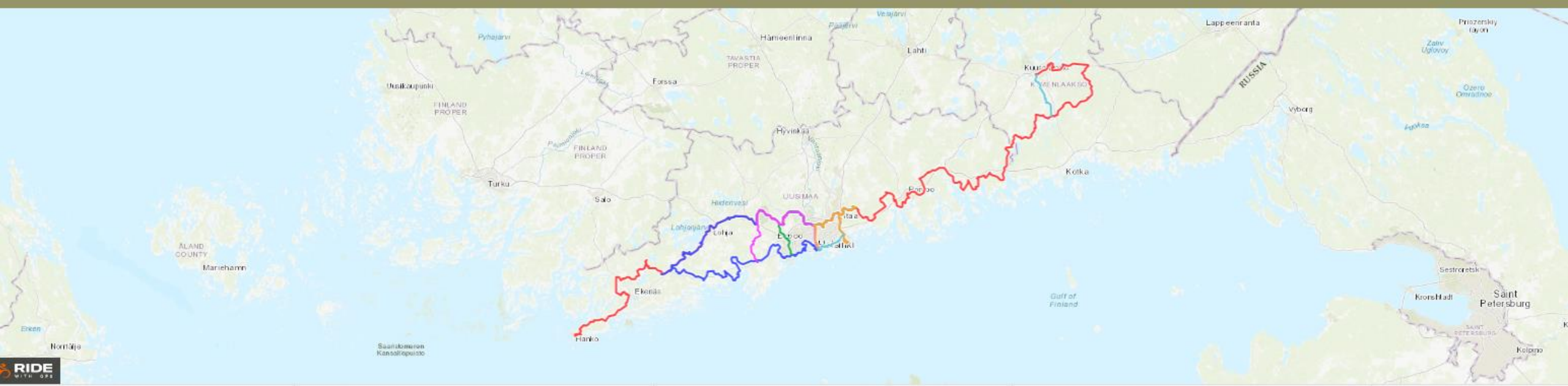
Share    



Bikepacking is the best way to experience the unique landscapes, culture and nature of Southern Finland. The bikepacking trail that crosses Uusimaa and Kymenlaakso regions takes you to landscapes, from pearl to pearl.

Along about 900 kilometers you can enjoy the South Finland's treasures. There are forest eskers and birch groves, sandy beaches, river valleys, forest lakes and loads of evergreen forest. The trail zigzags through rural landscapes past milk platforms, villages through forests and park alleys.

The cultural history rhythms your adventure; the gravel roads lead you into through the forests, the old ironworks villages, the castle garden, or the medieval street view. There are mansions, small breweries, and semi-hidden cafés. Sleep your nights at the boutique hotel or wake up to the birdsong from forest's lean-to.



Food & H2O

Camping & Wilderness shelters

Bike Services

Other

Lodging


KARTTA ISONA


SOUTH BY CYCLE -REITISTÖ



ETELÄ-SUOMI

KOUVOLA - HANKO


 550 km


 8 - 10 päivää



ETELÄ-SUOMI

LÄNSI-UUDENMAAN KIERROS


 293 km


 4 - 5 päivää



ETELÄ-SUOMI

KEHÄ G


 122 km


 2 - 3 päivää



ETELÄ-SUOMI

NUUKSION KANSALLISPUISTON YÖRETKI


 90 km


 1 - 2 päivää



ETELÄ-SUOMI

SIPOONKORVEN KANSALLISPUISTON YÖRETKI

 88 km

 3 - 4 päivää



SOUTH BY CYCLE -ROUTES



SOUTHERN FINLAND

KOUVOLA - HANKO

550 km 8 - 10 days



SOUTHERN FINLAND

WESTERN UUSIMAA TOUR

293 km 4 - 5 days



SOUTHERN FINLAND

RING G

122 km 2-3 days



SOUTHERN FINLAND

NUUKSIO NATIONAL PARK

90 km 1-2 days



SOUTHERN FINLAND

SIPOONKORPI NATIONAL PARK

88 km 1-2 days



DISTANCE DAYS TOTAL ASCENT HIGHEST POINT

88 km 1-2 days 1290 73 m

% UNPAVED % SINGLETRACK DIFFICULTY (1-10) % RIDEABLE

70% 3% 5 100%

The Sipoonkorpi National Park overnight trip, similarly to the Nuukσιο overnight trip, is a visit from the hustle and bustle of the capital to the serenity of the national park using the capital region's metro line, park areas and hiking trails. It is ideal as a two-day overnight trip combined with the Kuusijärvi smoke sauna, but it can also be taken as a longer single-day trip.



Share @ f t in

Highlights

Need to know

Camping and accommodation

Food & H2O

Difficulty

Logistics

Trail notes

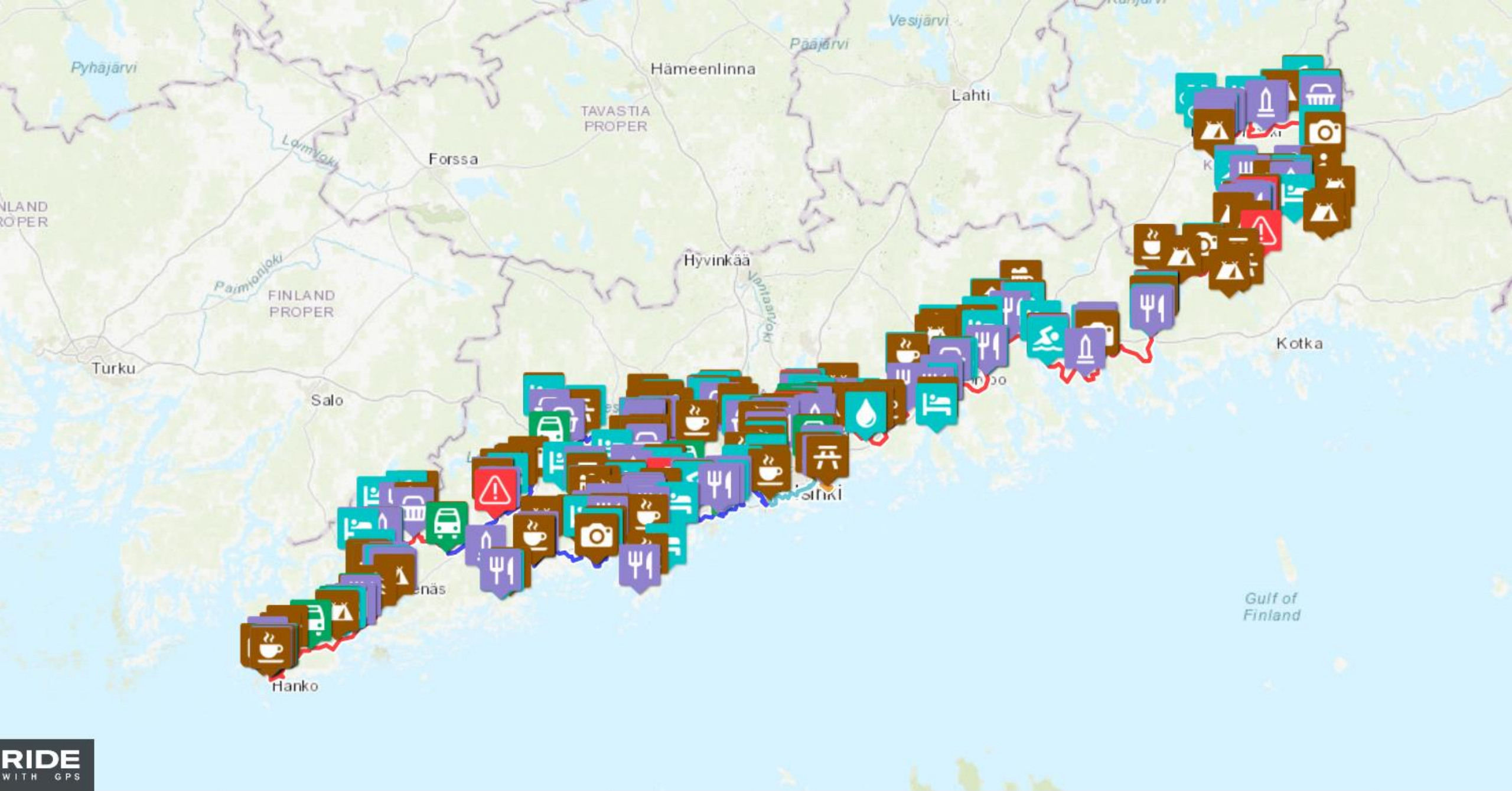
Day 1, Vuosaari-Ängesböle campsite (38 km, elevation gain 660 m)

The trail starts at the eastern terminus of Finland's only metro line in Vuosaari with a detour to the Uutela recreational area, which will slow down your pulse accelerated by the metropolitan area with its sea breeze and islets continuing all the way to the horizon. From there, the trail continues north literally on the edge of the city. In many places, you will have the angular concrete blocks of the suburbs on one side and spacious field landscapes on the other.

The trail zigzags between suburban green areas and by old manor areas along gravel hiking trails to Kuusijärvi, the oasis of the capital region. After bathing in the smoke sauna and deep cleansing guaranteed by the cooling forest lake, there are two alternative directions for those considering where to spend the night: under sheets in a hotel in Tikkurila or the Ängesböle camping area in the Sipoonkorpi National Park. The latter adds 13 km to the trail in both directions, but the reward is spending a night in a tent in the shade of a conserved forest.

Day 2, Ängesböle campsite-Centre of Helsinki (50 km, elevation gain 570 m)

The theme of the second day of cycling is largely water, now in a flowing form. From Kuusijärvi, the trail soon reaches the shore of the Keravanjoki River, after which you will follow the river downstream along smooth gravel roads to where the Vantaanjoki and Keravanjoki Rivers meet. From there starts a theoretical uphill trip upstream the Vantaanjoki River to Pitkääkoski, where you will turn south towards the centre of Helsinki across the Helsinki Central Park, which is amazingly green and lush in summer. The green expressway offered by the Central Park continues almost to the very centre of Helsinki, and the first traffic lights will only be met after the Olympic Stadium.



UNELMIEN PYÖRÄMATKA SUOMESSA

BikeLand on Suomen pyörämatkien kaveri

Tutustu reitteihin

KOE SUOMI PYÖRÄLLÄ

Haluatko lähteä retkipyöräilemään järvi- ja metsämaisemiin, ihailomaan kaupunkien loistoa satulan päältä, pyörävaeltamaan Lappiin, tutustumaan uusien polkuihin maastopyöräiläisi tai nauttimaan vauhdin huumasta alamaissa? BikeLand.fi auttaa sinua löytämään sinulle sopivan kohteen.

Suomi on pitkä ja monipuolinen pyörämatkailumaa, joka tarjoaa elämyksiä niin nautiskellista soikkailijalle, Tutustu Suomen pyöräreitteihin ja koe monipuolinen Suomi polkuihin!

BIKE LIKE A FINN

Täällä viikonloppuna pyöräilemään, kokenut suomalaiset

TUTUSTU REITTEIHIN



TALVIPOLUT



MAASTOPYÖRÄILY



RETIIPYÖRÄILY



PYÖRÄVAELLUS



ALAMÄKIPYÖRÄILY



PAIKALLISREITIT



welcome cyclist

Tervetuloa Pyöräilijä / Welcome Cyclist - tunnus

Laadukkaat ja houkuttelevat palvelut ovat olennainen osa unelmien pyörämatkaa Suomessa.

South by Cycle vastuullisesti ja turvallisesti

LEAVE NO TRACE!



Metsähallituksen retkietiketti:

<https://www.luontoon.fi/retkietiketti>

Suomen Ladun maastopyöräilijän etiketti:


<https://www.suomenlatu.fi/vaikuta/ohjeet-ja-etiketit/maastopyorailijan-etiketti.html>

Reitin käyttö perustuu jokamiehen oikeuksiin, joka tarkoittaa vapautta, mutta myös **vastuuta**. **Kunnioitusta luontoa, toisiamme, eläimiä sekä maanomistajia kohtaan.**

Jokamiehen oikeudet:

<https://www.luontoon.fi/jokamiehenoikeudet>

SOUTH BY CYCLE



The page is decorated with several stylized tree icons in a dark teal color. There are trees at the top left, top center, top right, middle left, middle right, bottom left, and bottom right. The main title 'SOUTH BY CYCLE' is centered at the top.

SOUTH BY CYCLE

Reittipohjan vaativuusluokat

pinkki – päällystetie

vihreä – sora-, hiekkatiet

sininen – metsätie, helppo polku


punainen – keskivaativaa maastopyöräilyä

musta - vaativaa maastopyöräilyä

Tarkemmat vaativuusluokitukset: www.bikeland.fi/vaativuusluokitukset



SOUTH BY CYCLE



Ohjelma

Alkusanat - Ville Vuorelma, Raaseporin matkailupäällikkö

The rise, development and future of bikepacking - Lucas Winzenburg, Editor of BIKEPACKING.COM and The Bikepacking Journal

Bikepacking elämäntapana - Andrei Jordi, pyöräseikkailija

Silk Road Mountain Race - Samuli Mäkinen, ultrapyöräilijä

Arctic by Cycle - Taneli Roininen, The Arctic Bikepacking Trail II -hankkeen projektipäällikkö, Pyörämatkailukeskus & Pyöräilykuntien verkosto ry

South by Cycle -reitistön esittely - Kristiina Vaano, South Coast Bikepacking Trail -hankkeen projektipäällikkö, Pyörämatkailukeskus & Pyöräilykuntien verkosto ry

South by Cycle -videon ensiesitys

Lanseeraustilaisuus

8.12.2021 Haltia, Espoo

316 all, live

218 all, on-demand

😄 2 🤩 26 🙌 194 🔥 74 🚲 26



08.12.2021 20:50

(0) kommenttia

South by Cycle – Suomen ensimmäinen bikepacking -pyörämatkailureitti valmistuu Hangosta Kouvolaan

Jaa tämä juttu: [f](#) [t](#)



Uudenmaan ja Kymenlaakson 13 kuntaa yhdistävät voimansa ja vastasivat pyörämatkailun kasvavaan kysyntään luomalla kestävä matkailun tuotteen, josta ei ole aikaisemmin Suomessa nähty.

Viisykkönen

[Etusivu](#) | [Uutiset](#)

08.12.2021 18:35

(0) kommenttia

Noin 900 kilometriä pyöräreittejä ja palveluita on kartalla – matkailutuote halkoo myös Kirkkonummaa

Jaa tämä juttu: [f](#) [t](#)



Hvitträskin museo on yksi pyöräilyreitin kohteista.

Uudenmaan ja Kymenlaakson parhaat pyöräilyreitit on koottu kartalle. Matkan varrella on palveluita, ja reittejä halutaan kehittää houkuttelevana matkailutuotteena.

South by Cycle -hankeen reitistö julkaistiin keskiviikkona Luontokeskus Halliassa Espoossa. Hankkeessa on ollut mukana 13 kuntaa, joista Kirkkonummi on yksi.

South by Cycle – reitistöä julkaistut artikkelit:

viisykkönen.fi (Kirkkonummi)

<https://www.viisykkonen.fi/uutiset/noin-900-kilometri%C3%A4-py%C3%B6r%C3%A4reittej%C3%A4-ja-palveluita-kartalla-%E2%80%93-matkailutuote-halkoo-my%C3%B6s>

Västra Nyland:

Snart kan du cykla mellan Hangö och Kouvola – ny cykelled lanseras före jul

<https://svenska.yle.fi/a/7-10009677>

Hanko_nyt.fi:

South by Cycle – Suomen ensimmäinen bikepacking -pyörämatkailureitti valmistuu Hangosta Kouvolaan <https://hanko-nyt.fi/uutiset/south-cycle-%E2%80%93-suomen-ensimm%C3%A4inen-bikepacking-py%C3%B6r%C3%A4matkailureitti-valmistuu-hangosta>

Länsi-Uusimaa:

Artikkeli printtilehdessä: Fillarimatkailijoille avattiin uusi reitistö

Travelnews.fi:

South by Cycle – Suomen ensimmäinen bikepacking – pyörämatkailureitti valmistuu Hangosta Kouvolaan.

<https://travelnews.fi/fi/matkustajaliikenne/south-by-cycle-suomen-ensimmainen-bikepacking-pyoramatkailureitti-valmistuu-hangosta-kouvolaan>

Lohja.fi 14.12.

Etelä-Suomen retkipyöräilyreitti South by Cycle <https://www.lohja.fi/ajankohtaiset/etela-suomen-retkipyorailyreitti-south-by-cycle/>

Kirkkonummi.fi 18.11. <https://www.kirkkonummi.fi/south-by-cycle-retkipyorailyreitti-kulkee-myos-kirkkonummen-lapi>

Yle Radio Suomi Metsärädion lähetys 28.12. klo 20

Social media:

Tom Nylund & Petri Mikkonen: <https://www.youtube.com/watch?v=TSEI43I-pc8>

Pyöräilykuntien verkosto: <https://www.youtube.com/watch?v=bhgOH13ys4Q&t=56s>

Merkittävät tulevat esiintymiset:

The IBTC, the International Bicycling Tourism Conference (IBTC) 20.1.2022 The Netherlands/online



TRAVELNEWS.FI

Matkailualan uutisia alan ammattilaisille

UUTISET

Haku




maanantai, 29 marraskuuta 2021 13:58

South by Cycle – Suomen ensimmäinen bikepacking -pyörämatkailureitti valmistuu Hangosta Kouvolaan

Kirjoittanut Pyöräilykuntien verkosto

kirjaimen koko | Tulosta | Sähköposti

Arvosteletä tätä artikkelia (1 ääni)



Snart kan du cykla mellan Hangö och Kouvola – ny cykelled lanseras före jul

Publicerat 01.12.2021 19:38



Snart nya cykelleder ut mellan Hangö och Kouvola. Bild: Cykelstunder och Pyöräily.fi

Hanna Gustavsson



Cykelturism blir allt vanligare och snart öppnar Finlands första bikepacking, en cykelled från Hangö till Kouvola.

Bikepacking innebär att man med cykel och last utrustning kan ta sig från en till nästa stad.

13 kommuner i Nyland och Kymenlaakson har gått samman i den nya, nästan 900 kilometer långa cykelleden som gör gott om full service och näromgivningar.

Tom Nylund ▶ Hiekkatiepyöräily - Gravel Grinding Suomi
8. joulukuuta kello 10:59 · 🌐

Tänään South by cycle reitti julkaistaan 🙌 Kävimme Peltin kanssa ajamassa Hanko-Helsinki etapin, hieno legi. katso video ja laita kanava tilaukseen, siitä tulee hyvä olo



YOUTUBE.COM
South by cycle Hanko-Helsinki etappi
www.southbycycle.fi. infoa ja GPXIG: southbycyclefinlandReipasta päivää! Ei se marraskuu polk...

👍❤️ Sinä, Liisa Paakkanen, Teemu Oksanen ja 112 muuta · 20 kommenttia

👍 Ihastu · 💬 Kommentti · 🏆 Palkinto

Näytä 9 aiempaa kommenttia · Kaikki kommentit ▾

Jarno Viikinki Pankala
Oikein upean olonen reitti 🙌
Tykkää · Vastaa · Palkinto · 4 pv

Sammeli Myllyoja
Kuis Helsinki-Kouvola välinen reitti etenee?!

Sampo Lehtinen
Mainio video. Tulee käytyä testaamassa.
Tykkää · Vastaa · Palkinto · 4 pv

Toni Tiainen ▶ Bikepacking Finland
8. joulukuuta kello 20:13 · 🌐

Joko on kalenterissa koeponnistus?



BIKELAND.FI
South by Cycle | BikelandFI
South by Cycle on Etelä-Suomen uusi ja ainutlaatuinen bikepacking eli pyörävaellus-reitistö. U...

👍❤️ Sinä, Taneli Joonatan Roininen ja 34 muuta · 3 kommenttia 2 jakoa

👍 Ihastu · 💬 Kommentti · ➦ Jaa

Kaikki kommentit ▾

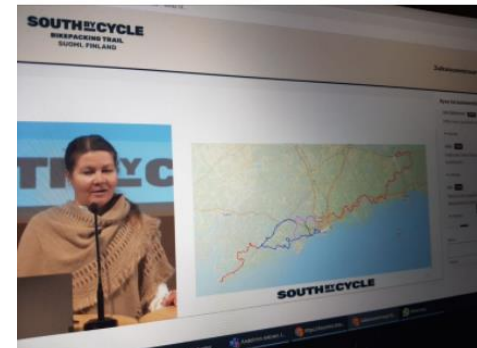
Kimmo Rasinperä
Löysällä aikataulutuksella. Kesällä.
Tykkää · Vastaa · Jaa · 6 pv · 1

Joni Palomäki
Kesällä menossa, luultavasti muutamassa osassa (osa reitistä on jo tuttu entuudestaan).
Tykkää · Vastaa · Jaa · 6 pv · 2

Reko Ukko
Hieno reitti! Täytyy kyllä joskus vetäistä. Mulla on mökki tuossa antinniemen uimarannan lähellä, eli jos on joku viikonloppu reissussa ni saa pingata jos haluaa saunaan (ja ollaan mestoilla).
Tykkää · Vastaa · Jaa · 5 pv · 2

Kirkkonummen kunta - Kyrksläts kommun
8. joulukuuta kello 11:36 · 🌐

South by Cycle -pyöräilyreitistö on juuri julkaistu Suomen luontokeskus Haltiassa!
Tervetuloa kuulemaan lisää South by Cycle @ Kirkkonummi -webinaarin 17.12.2021 klo 9.00-11.30. varsinkin yrittäjille mielenkiintoista lisätietoa reitistön tuottamista mahdollisuuksista! Ilmoittaudu mukaan <https://forms.office.com/r/jr6FySyzc8>... Näytä lisää



Kaisa Tellä, Anna-Kaisa Brenner ja 7 muuta · 2 kommenttia 1 jako
👍 Tykkää · 💬 Kommentti · ➦ Jaa · 🌐 Osuimmat ▾

Kirjoita kommentti...

Kaisa Tellä
On kyllä mahtava juttu! Kannattaa ehdottomasti käydä tutustumassa palveluun ja reitistöön 🙌
Tykkää · Vastaa · 6 pv

Petra Vairimaa
Huilkaa kokonaisuus ja mitä mahdollisuuksial!
Tykkää · Vastaa · 6 pv · 2
Kirjoita kommentti...



SOUTH BY CYCLE



Bikepacking buumi





Yritykset innolla mukana

Yrittäjille

POI-pisteeksi reitistön kartalle:

- Pyörämatkailijaa kiinnostavat palvelut
- Englanniksi + linkki yrityksen kotisivuille

Huomioitavaa:

- Pidentää matkailusesonkia: kevät – syksy (lumettomat talvet)
- Tärkeää löytää helposti aukioloajat
- Pyörän turvallisuus

Helpottamaan myyntiä ja markkinointia reitin varren yrittäjille:

- Bookingpoint.fi (myynnistä 8%)
- DataHub - VisitFinland
- Welcome cyclist / Tervetuloa pyöräilijä –tunnus
- IG & FB: southbicycle (Laita seurantaan)

Yrityswebinaari + lanseeraustilaisuus:

- Linkki Bikeland Pro -sivuilla South by Cyclen materiaalipankki



Bikepacking pyöräilijän tarpeet

- Energia, suoja & lepo
- Toimiva pyörä & varusteet
- Pyörän turvallinen säilytys
- Sähkölaitteiden lataus & elämyksien jakaminen
- Tervetuloa pyöräilijä
- Reitti & elämys

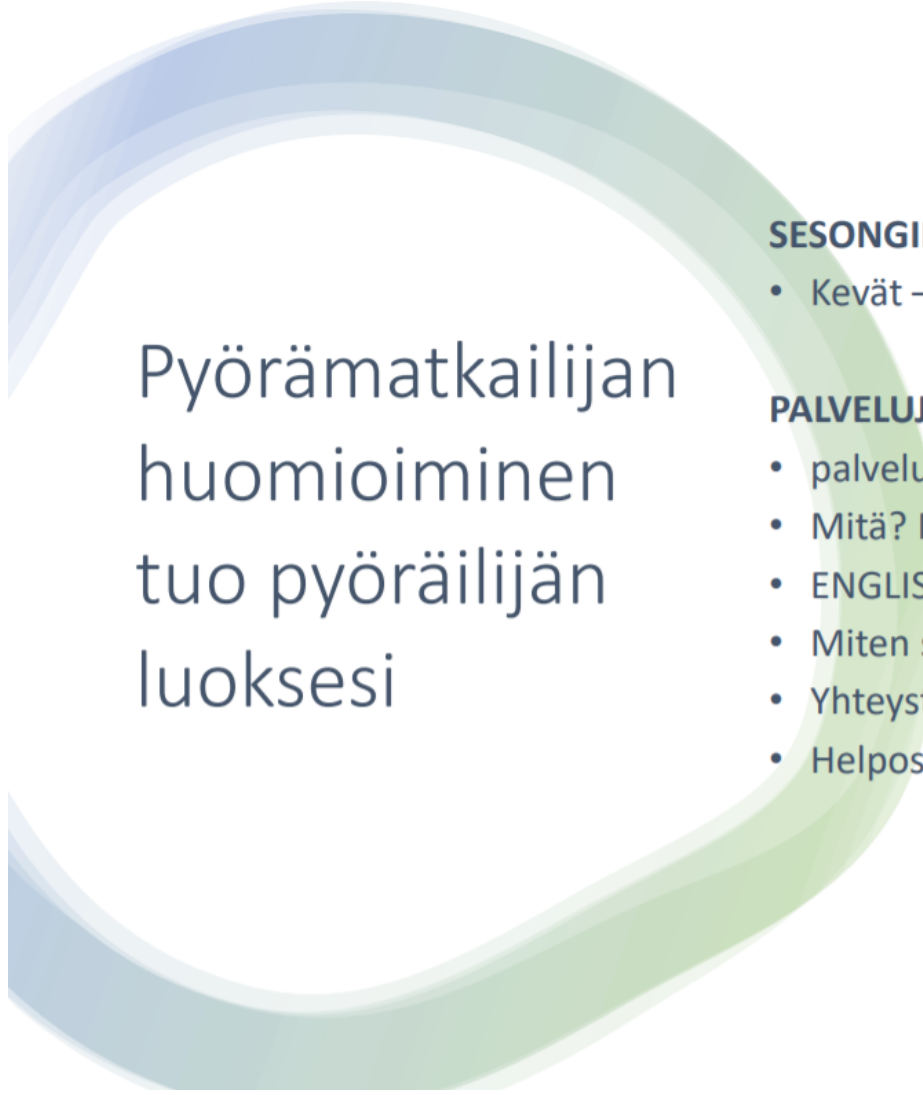




Reitin varren
yrittäjyyttä

POI – point of
interest

- Matkanjärjestäjät
- Logistiikkayrittäjät (bussit, laivat, lossit, taksit)
- Ravintolat, panimot, juustolat, kyläkaupat, leipomot & kahvilat
- Pyörävuokraamot
- Pyöräkorjaamot - huolto pisteet
- Matkamunistot
- Majoitus – hotellit, Airbnb, kylpylät, mökit, camping, telttapaikat, glamping, tentsile
- Hyvinvointi – spa, kylpylä, hieronta
- Ohjelmapalvelujen tuottajat
- Tapahtuma, teema ja tyky-päivät
- Kulttuuri – kartanot, museot, nähtävyydet



Pyörämatkailijan huomioiminen tuo pyöräilijän luoksesi

SESONGIN HUOMIOIMINEN

- Kevät – syksy / lumeton aika

PALVELUJEN LÖYTÄMISEN HELPPOUS

- palvelujen aukioloajat!
- Mitä? Missä? Milloin?
- ENGLISH
- Miten saavutaan perille?
- Yhteystiedot – puhelinnumero
- Helposti varattavissa vs airbnb

OMA PARKKIPAIKKA - LIIOITTELE

- Autot, moottoripyörät, pyörät
- Turvallisuus

SOSIAALINEN MEDIA

- Kerro – ole ylpeä

Pop-up, pit stop

- Erityinen väliaikainen huomioiminen

Only for bikepackers, gravel bikers

- Erityinen kohdennettu huomioiminen



Reitille tarvitaan
palveluja

CALL for ACTION

Majoituspalvelu – erityisesti maaseudulle

- glamping, tentsile, telтта- ja riippumattopaikat, suihku, turvallinen pyörän säilytys, maatilat...

Logistiikka

- Huolto-autot, raatotaksit, teema-matkat, matkanjärjestäjät, vuokrapyörät, varapyörät, liikkuva huoltomies/varapyörä, lossit/laivat, bussit..

Teemat - yritysysteistyöt

- Saunasta saunaan - kahvilasta kahvilaan
- Kartanosta kartanoon - panimosta panimoon
- Hotellista hotelliin - humpasta polkkaan (latotanssit)

”öljynvaihto odotellessa” - tyyli

- Akkujen lataus!!
- Vaatteiden pesu, kylpytakit
- Pyörän huolto (ketjut) & pesupiste
- Suihku, sauna, kylpytynnyri, kylpylät
- Pakatut eväät – aamiainen, lounas, illallinen, välipala

Elämykset

- Luonto, kulttuuri, suomalaisuus, aitous, seikkailu, venetsialaiset, juhannus, yötön yön, latotansseja, heinätöitä...

A gravel path lined with tall, leafy green trees, with a bicycle parked on the right side.

Kansainvälisesti jo esillä



SOUTHBYCYCLE



HOME: www.southbicycle.fi

IG: southbicycle

FB: southbicycle



Markkinointi: info@southbicycle.fi

Reittitiedon ylläpito/POI-pisteeksi kartalle:



info@pyoramatkailukeskus.fi



SOUTH BY CYCLE



KIITOS!

Kysyttävää:

Kristiina Vaano

Puh. 040 5150538

kristinavaano@gmail.com

LinkedIn: Kristiina Vaano

IG: @krisse_vee