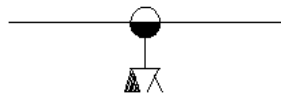


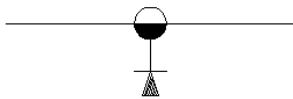
Maaperätutkimukset

Kairaustulos on esitetty maaperätutkimuskartalla seuraavasti:

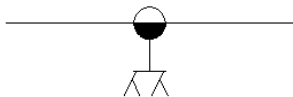

 maanpinnan taso
 savikerroksen paksuus savikerros loppuu tasossa
 kairausreiän syvyys kairaus lopetettu tasossa



kairaus lopetettu kiveen tai kallioon



kairaus lopetettu todennäköisesti kiveen



kairaus lopetettu todennäköisesti kallioon